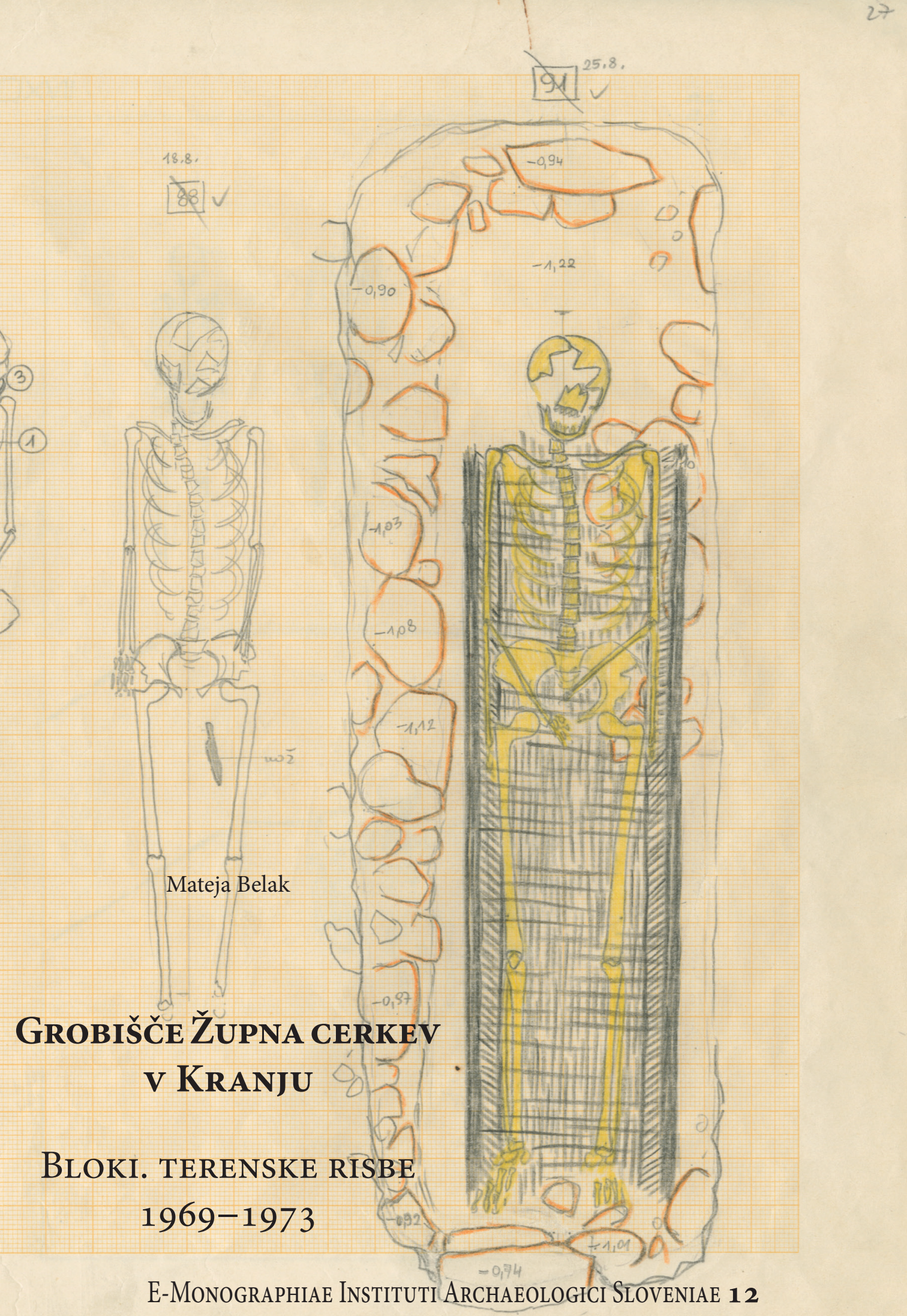

Mateja Belak

Grobišče Župna cerkev v Kranju

Bloki. terenske risbe 1969–1973

E-Monographiae Instituti Archaeologici Sloveniae 12

Zbirka / Series **E-Monographiae Instituti Archaeologici Sloveniae 12**
Uredniki zbirke / Editors of the series Jana Horvat, Benjamin Štular, Anton Velušček

Mateja Belak (ur.)

Grobišče Župna cerkev v Kranju

BLOKI. TERENSKE RISBE 1969–1973

Odgovorni urednik / Editor-in-Chief Andrej Pleterski
Tehnična ureditev in prelom / Technical Editor and DTP Mateja Belak
Založnik / Publisher Založba ZRC
Zanj / Represented by Aleš Pogačnik
Izdajatelj / Issued by ZRC SAZU, Inštitut za arheologijo
Zanj / Represented by Anton Velušček
V sodelovanju z / In cooperatin with Gorenjski muzej

Izid knjige je podprl / Published with the support of ZRC SAZU

Risba na naslovnici / Front cover drawing Blok 3, stran 27: grobova 1972_z0088 in 1972_z0091
Risba: Dragica Lunder Knific

Prva e-izdaja knjige (pdf) je pod pogoji licence Creative Commons 4.0 CC-BY-NC-SA prosto dostopna tudi v elektronski obliki (pdf) / First e-edition of the book (pdf) is freely available in e-form (pdf) under the Creative Commons 4.0 CC-BY-NC-SA
DOI: https://doi.org/10.3986/9789610505778

Kataložni zapis o publikaciji (CIP) pripravili v Narodni in univerzitetni knjižnici v Ljubljani
COBISS.SI-ID 79375619
ISBN 978-961-05-0577-8 (PDF)

Objava je nastala v okviru projekta **J6-4057** "Grobišče Župna cerkev v Kranju", ki ga je financirala Javna agencija za raziskovalno dejavnost Republike Slovenije iz državnega proračuna.

Grobišče Župna cerkev v Kranju

Bloki. Terenske risbe
1969–1973

Uredila: Mateja Belak

Založba ZRC

LJUBLJANA 2021

VSEBINA

1. Uvod 5
1.1 Dopolnjen predgovor k 1. knjigi 5
1.2 Doslej izšlo 5
1.3 Pojasnilo 6
1.4 Izkopavanja 1969–1973 6
1.5 Bloki s terenskimi risbami 1969 do 1973 6
1.6 Dodatne risbe 6
1.7 Literatura 7

2. Bloki 9
2.1 Blok 1 (1969 in 1970) 9
2.2 Blok 2 (1970 in 1972) 59
2.3 Blok 3 (1972)) 106
2.4 Blok 4 (1972 in 1973) 156

3. Dodatne risbe) 183

1. UVOD

1.1 DOPOLNJEN PREDGOVOR K 1. KNJIGI

V okviru temeljnih raziskav grobišča Župna cerkev v Kranju[1], želimo na tem mestu v digitalni obliki predstaviti primarne arhivske vire. Gre za tisto dokumentacijo, ki je nastala bodisi ob izkopavanjih in se je ohranila, bodisi pozneje na podlagi terenske dokumentacije in najdb, ki se niso ohranile.

Grobišče Župna cerkev v Kranju se s skoraj 3000 arheološko raziskanimi grobvi iz časa od 7. st. do 18. st. po velikosti in času trajanja neprekinjenega pokopavanja uvršča med največja srednjeveška grobišča v Evropi. Skoraj polovica teh grobov pripada zgodnjesrednjeveškemu obdobju. Gradivo obsega preko več tisoč predmetov, za antropološko analizo je na voljo več kot 1200 okostij, ki jih hrani Gorenjski muzej v Kranju.

Grobišče nudi enkratno možnost za kakovosten preskok v arheološkem poznavanju srednjeevropskega zgodnjega srednjega veka kot tudi mlajših obdobij, saj omogoča s pomočjo naravoslovnih metod vzpostaviti reprezentanačno absolutno kronologijo v jugovzhodnem alpskem prostoru, ki bo uporabna tudi za širši sosednji prostor, kjer obstaja sorodno arheološko gradivo.

Izjemen pomen tega gradiva tako za arheologijo kot vedo, kot tudi za srednjeveško zgodovino jugovzhodnoalpskega prostora, pa nam narekuje nekoliko drugačen pristop. V evropski arheologiji namreč še vedno prevladujejo t. i. "zaprte" raziskave. Za te je značilno, da skupina strokovnjakov zbere podatke, jih analizira in interpretira ter v obliki tiskanih znanstvenih monografij in člankov objavi prvenstveno rezultate, mnogo manj in v bolj skromni obliki pa gradivo, ki so ga zbrali. V primeru grobišča Župna cerkev v Kranju pa smo se odločili, da bomo sledili načelom odprte znanosti, zato bralcem ponujamo podatke (torej zbrano in digitalizirano arhivsko gradivo) v čim bolj dostopni obliki. Odločili smo se za objavo v formatu pdf v zbirki E-Monographiae Instituti Archaeologici Sloveniae.

[1] Knjiga je nastala v okviru programa Arheološke raziskave (2015-2021) (P6-0064) in projekta Poselitev jugovzhodnoalpske regije v zgodnjem srednjem veku (J6-9450).

1.2 DOSLEJ IZŠLO

V prvem zvezku (Štular, Belak 2012a) smo predstavili grobišče, terenske dnevnike, katalog grobov in dnevnik meritev z izkopavanj leta 1953.



V drugem zvezku (Štular, Belak 2012b) smo objavili neke vrste digitalni faksimile kartotečnih kartic gradiva iz leta 1953, saj je vsaka kartica objavljena v formatu izvirnika. V obeh knjigah skupaj (Štular, Belak 2012a; 2012b) je torej predstavljena vsa doslej znana pisna in risarska dokumentacija teh izkopavanj.



V tretjem zvezku (Štular, Belak 2013) smo predstavili izkopavanja v letih 1964, 1965 in 1966. Primarna terenska dokumentacija za ta čas obsega terenske dnevnike Andreja Valiča (grobni zapiski Toneta Pogačnika so, skupaj z ostalimi osteološkimi ostanki, del posebnega zvezka – Belak 2014), terenske risbe, nekaj fotografij iz izkopavanj in tipkopisni katalog grobov iz let 1964 in 1965, ki ga je v letih 1982 in 1983 pripravljal Andrej Valič. Vse gradivo hrani Gorenjski muzej iz Kranja.





V četrtem zvezku (Belak 2013) smo prikazali del obsežne izkopavalne kampanje štirih let (leta 1971 izkopavanj ni bilo). Terenska dokumentacija obdobja med letoma 1969 in 1973 sicer obsega dnevnike, terenske risbe, načrte in sezname fotografij, v četrto knjigo smo vključili samo dnevnike (s prepisi), ki kažejo, da so izkopali 13 domnevno starejšeželeznodobnih, 315 zgodnjesrednjeveških in 1220 mlajših grobov, torej skupno kar 1548 grobov.



V petem zvezku (Sagadin 2014) objavljamo dokumentacijo izkopavanj iz leta 1984. Izkopavali so tisti del grobišča, ki leži pod današnjo severno, srednjo in južno stransko ladjo. Dokumentirali so 110 zgodnjesrednjeveških in 38 mlajših grobov.



V šestem zvezku (Belak 2014) so zbrani zapiski, ki so jih antropologi pripravljali na terenu med letoma 1964 in 1984, okostja, izkopana leta 1953 pa so laboratorijsko obdelale tri študentke v diplomski nalogi (Mlakar-Piškur, Gril, Florjan-Čulk 1967). Grobove zadnjih izkopavanj (2011–2013) je na terenu določila Tatjana Tomazo Ravnik, kasneje pa še Mario Šlaus in njegova skupina (Šlaus et al. 2015) v laboratoriju Antropološkega centra Hrvaške akademije znanosti in umetnosti. Izsledke obeh analiz smo upoštevali v monografiji (Pleterski, Štular, Belak, Bešter 2019).

1.3 POJASNILO

Grobišče ob župni cerkvi v Kranju smo začeli raziskovati leta 2011, ko smo dobili projekt (J6-4057), ki ga je finacirala Javna agencija za raziskovalno dejavnost RS.

Najprej smo preučili dokumentacijo in jo sproti objavljali v zbirki E-Monographiae Instituti Archaeologici Sloveniae, ki izhaja pri ZRC SAZU, Inštitutu za arheolijo. V šestih knjigah smo predstavili dnevnike izkopavanj in večino risarske dokumentacije, obsežen del terenskih risb, ki so nastajale ob najdaljši izkopavalni kampanji med letoma 1969 in 1973, pa smo izpustili, ker smo risbe uporabili pri izdelavi skupnega načrta vseh izkopanih grobov.

Leta 2016 smo začeli z znanstvenokritično objavo grobišča (Pleterski, Štular, Belak 2016; 2017; Pleterski, Štular, Belak, Bešter 2019) v tiskani obliki, ki smo ji sproti dodajali načrt obravnavanih delov grobišča. Preden se lotimo stavbnih ostankov in različnih analiz, pa se je pokazalo, da je smiselno prikazati tudi ta, zadnji neobjavljeni del dokumentacije.

1.4 IZKOPAVANJA 1969–1973

Dokumentacijo obsežnih izkopavanj smo predstavili v 4 zvezku e-monografij o grobišču (Belak 2013), znanstveno kritično pa smo jih ovrednostili v dveh tiskanih monografijah (Pleterski, Štular, Belak 2016; 2017). Gre za izkopavanja prostora ob apsidi (1969 in 1970), ob celotni severni steni cerkve (1972) ter ob cerkvenem vhodu (1973), ki so se navezala na starejši izkop (1964 in 1965).

Izkopali so 13 starejšeželeznodobnih, 315 zgodnjesrednjeveških in 1220 mlajših grobov, torej kar 1548 grobov.

1.5 BLOKI S TERENSKIMI RISBAMI 1969–1973

Dragica Lunder, ki je vodila risarsko dokumentacijo, je v merilu 1 : 25 sproti risala grobove po kvadrantih. Na iste liste je pogosto dodajala kasneje izkopana okostja in ob robu beležila datume risanj (včasih je na listu tudi po sedem ali osem datumov). Zaradi izjemne gostote pokopov (na 4 x 4 m veliki površini so ponekod našli ostanke tudi sto in več pokojnikov) se tega načela ni mogla vedno držati, zato so mnogi kvadranti narisani na različnih globinah izkopa. Risbe so opremljene s komentarji, kadar so na njih označene tudi lege raztresenih predmetov. Grobove s pridatki ali predmeti, ki so se ob izkopu zdeli kot deli grobne vsebine, je narisala posamič v merilu 1 : 10. Tudi te risbe je po potrebi opremila s pojasnili.

V štirih blokih v formatu A3 s po 48 paginiranimi listi je na milimetrskem papirju 169 risb.

1.6. DODATNE RISBE

Risarske dokumentacije, ki je doslej nismo pokazali, je poleg blokov še precej, vendar objavljamo samo tisto, kar smo uporabili pri pripravi načrta grobišča. Dodajam risbo kostnice (Belak 2013, 214–217) in t. i. oktogona (Belak 2013, 292–295, 300–301), ki so ju izkopavali poleti leta 1972. Tehnično so sledili smernicam takratnih izkopavanj. V merilu 1 : 25 ju je na moder milimetrski papir narisala Dragica Lunder. Načrtov niso

risali v bloke, ampak na posebne milimetrske pole, ki so jih kasneje sestavili in prilepili na vezane plošče (65 x 80 cm ter 65 x 105 cm).

Pri umeščanju v prostor nam je pomagal prerez 5 (profil V), narisan 21. junija 1972 in na istem listu spodaj še prerez groba 1972_p0746, narsan 24. junija 1972. List je oštevilčen (št. 25), kar je sicer značilno za bloke, vendar v bloku 2 je na strani 25 risba grobov iz kv. XX, ki je nastajala med 21. junijem in 8. avgustom 1972. "Dodatna" risba očitno ni del znanega bloka (standardno merilo 1 : 25 in risarka Dragica Lunder).

Zadnja risba je načrt izkopanega področja "za cerkvijo". Leta 1972 ga je v merilu 1 : 50 izdelal Inštut za geodezijo in fotogrametrijo. Narisan je na porumeneli foliji, ki je merila 120 x 55 cm, naš sken pa je črno-bel in ob robovih porezan na 90 cm.

1.7 LITERATURA

BELAK, Mateja (ur.) 2013, *Grobišče Župna cerkev v Kranju. Dnevniki izkopavanj 1969 do 1973.* – E-Monographiae Instituti Archaeologici Sloveniae 5.

BELAK, Mateja (ur.) 2014, *Grobišče Župna cerkev v Kranju. Grobni zapisniki.* – E-Monographiae Instituti Archaeologici Sloveniae 7.

MLAKAR-PIŠKUR, Maria – GRIL, Erika – FLORJAN-ČULK, Ludovika 1967, *Staroslovansko grobišče v Kranju.* – Neobjavljena diplomska naloga.

PLETERSKI, Andrej – ŠTULAR, Benjamin – BELAK Mateja 2016, *Izkopavanja srednjeveškega in zgodnjenovoveškega grobišča pri Župni cerkvi v Kranju v letih 1964–1970 / Excavations of Medieval and Post-Medieval cemetery at the Župna cerkev in Kranj from 1964 to 1970.* – Opera Instituti Archaeologici Sloveniae 35.

PLETERSKI, Andrej – ŠTULAR, Benjamin – BELAK Mateja 2017, *Raziskovanja grobišča okoli Župne cerkve v Kranju v letih 1972–2010 / Exploration of the Župna cerkev cemetery in Kranj from 1972 to 2010.* – Opera Instituti Archaeologici Sloveniae 37.

PLETERSKI, Andrej – ŠTULAR, Benjamin – BELAK, Mateja – BEŠTER, Helena 2019, *Začetek in konec raziskovanj grobišča pri Župni cerkvi v Kranju (1953 in 2011–2013) / The beginnning and end of exploration at the Župna cerkev cemetery in Kranj (1953 and 2011–2013.)* – Opera Instituti Archaeologici Sloveniae 38.

RIHTER, Jernej 2020, *Stratigrafija grobišča Župna cerkev v Kranju in tipokronologija zgodnjesrednjeveškega nakita.* – Doktorska disertacija, Univerza v Ljubljani, Filozofska fakulteta, Oddelek za arheologijo, Ljubljana

SAGADIN, Milan, *Grobišče Župna cerkev v Kranju. Dnevniki izkopavanj 1984.* – E-Monographiae Instituti Archaeologici Sloveniae 6.

ŠLAUS, Mario – NOVAK, Mario – VYROUBAL, Vlasta – BEDIĆ, Željka – PERIĆ PERUČIĆ, Jozo – KLJAJIĆ Marijana 2015, Rezultati antropološke analize ljudskog osteološkog materijala s nalazišta Kranj 2011–2013 (končno poročilo) – Zagreb (http://iza.zrc-sazu.si/pdf/Kranj/4_Antropolosko_porocilo_2011–2013.pdf; Cobiss.si-ID: 38182957).

ŠTULAR, Benjamin – BELAK, Mateja (ur.) 2012a, *Grobišče Župna cerkev v Kranju. Dokumentacija o izkopavanjih v letu 1953.* – E-Monographiae Instituti Archaeologici Sloveniae 1.

ŠTULAR, Benjamin – BELAK, Mateja (ur). 2012b, *Grobišče Župna cerkev v Kranju. Kartoteka najdb iz leta 1953.* – E-Monographiae Instituti Archaeologici Sloveniae 2.

ŠTULAR, Benjamin – BELAK, Mateja (ur.) 2013, *Grobišče Župna cerkev v Kranju. Dokumentacija o izkopavanjih v letih 1964, 1965 in 1966.* – E-Monographiae Instituti Archaeologici Sloveniae 4.

2. BLOKI

Za preprostejšo uporabo in iskanje je dodan seznam vsebine (opisov) posameznih listov in strani v tej objavi. Kvadrante so označevali z rimskimi številkami, zaradi lažjega iskanja je zato v oklepaju še arabska številka. Ker so se oznake grobov v petdeset let trajajočih izkopavanjih spreminjale, smo jih poenotili (Pletrski, Štular, Belak 2016, 10, 11). Ime groba sestavimo iz leta izkopa, ob izkopavanju določene datacije (zgodnjesrednjeveški = zgodnji = z in t.i. "baročni" = pozni = p) in štitimestno številko groba (npr. 1969_z0003, za grob, ki so ga izkopali leta 1969 in ga poimenovali "slovanski, št. 3", oiroma 1970_p0637 za grob, ki so ga ob izkopu določili, da je "baročni" s številko DCXXXVII).

Grobove so na liste dorisovali, zato so včasih globine na robu lista zapisane za različne posege (40–50–60 pomeni, da gre za grobove na globini 40, 50 in 60 cm; v preglednici so vrednosti zapisane s poševnicami: 40/50/60).

Dragica Lunder je risarsko površino kar najbolje izkoristila, zato kvadrantov ob cerkvi (1972 in 1973) ni orientirala sever–jug, ampak jih je obrnila za 90°. Kadar severa na listu ni označila, na to opozorim v opombi, prav tako na manjkajoče oznake kvadrantov.

Za lažje iskanje po načrtu celotnega grobišča v zadnjem stolpcu dodajam še novi kvadrant.

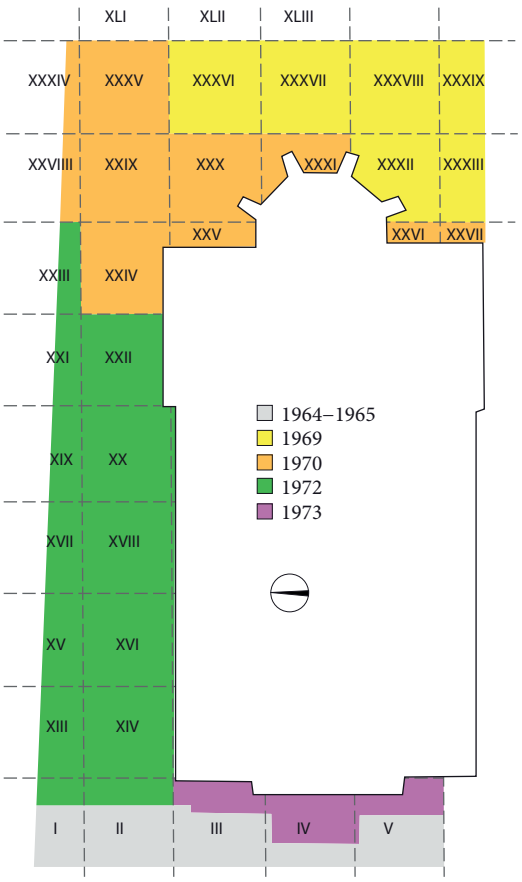

Slika 1: Kranj, grobišče Župna cerkev. Izkopno polje 1969–1973 in mreža ter poimenovanje kvadrantov. M. = 1 : 500.

2.1 BLOK 1

Izkopavanja 1969 (strani 1 do 40, ter 1. del sestavljene slike na str. 41) in 1970 (2. del slike 41 ter 42 do 48)

stran (blok)	stran (pdf)	kvadrant / grob	globina (v cm)	opombe	novi kv. (skupni načrt)
1	11	XXXVII (38) in XXXIX (39)	0–40		F13–14
2	12	XXXVII (38)	20–30		G13–14, F13–14
3	13	XXXVII (38)	40		G13–14, F13–14
4	14	XXXVII (38)	40/50/60		G13–14, F13–14
5	15	XXXIX (39)	60		F13–14, E13–14
6	16	XXXVII (38)	50–60		G13–14, F13–14

stran (blok)	stran (pdf)	kvadrant / grob	globina (v cm)	opombe	novi kv. (skupni načrt)
7	17	XXXVII (38)	40–50		G13–14, F13–14
8	18	XXXVII (38)	30/40/45		G13–14, F13–14
9	19	XXXVII (38)	50–70		G13–14, F13–14
10	20	XXXVII (38)	30–50		G13–14, F13–14
11	21	XXXII (32), XXXVII (38)	10–40		G13–14, F13–14
12	22	1969_p0059, 1969_p0094	ni podatka	M. 1 : 10	
13	23	XXXVII (38)	80		G13–14, F13–14
14	24	XXXII (32), XXXVII (38)	50–60		G13–14, F13–14
15	25	XXXII (32), XXXVII (38)	ni podatka		G12–14, F12–14
16	26	XXXI (31), XXXII (32), XXXVII (37), XXXVII (38)		profil 1	
17	27	XXXII (32), XXXIII (33)	ni podatka		G12–13, F12–13
18	28	XXXII (32), XXXVII (38)	ni podatka		G13–14, F13–14
19	29	XXXII (32), XXXVII (38)	ni podatka		G13–14, F13–14
20	30	XXXII (32), XXXIII (33), XXXVII (38), XXXIX (39)	ni podatka		G12–13, F13–14, E13–14
21	31	XXXII (32), XXXVII (38)	ni podatka		G13–14, F13–14
22	32	XXXII (32), XXXIII (33), XXXVII (38), XXXIX (39)	ni podatka		G12–14, F12–14
23	33	XXXII (32), XXXVII (38)	100		G13–14, F13–14
24	34	1969_z0001, 1969_z003	ni podatka	M. 1 : 10	
25	35	XXXVII (37)	ni podatka		H13–15, G13–15
26	36	XXXVII (37)	ni podatka		H13–15, G13–15
27	37	XXXVII (37)	ni podatka		H13–15, G13–15
28	38	[XXXI (31)], XXXVII (37)	ni podatka		H13–15, G13–15
29	39	[XXXI (31)], XXXVII (37)	ni podatka		H13–15, G13–15
30	40	XXXII (32), XXXIII (33), XXXVII (38), XXXIX (39)	ni podatka		H13–15, G13–15
31	41	XXXVII (37)	ni podatka		H13–15, G13–15
32	42	[XXXI (31)], XXXVII (37)		dno izkopa z globinami	H13–15, G13–15
33	43	XXX (30), XXXI (31), XXXVI (36), XXXVII (37)		profil II	
34	44	XXXVI (36)	ni podatka		I13–15, H13–15
35	45	[XXX (20)], XXXVI (36)	ni podatka		I13–15, H13–15
36	46	XXXV (35), XXXVI (36)	ni podatka		J13–15, I13–15
37	47	XXXVI (36)	ni podatka		I13–15, H13–15
38	48	XXXVI (36)	ni podatka		I13–15, H13–15
39	49	XXXVI (36)	ni podatka		I13–15, H13–15
40	50	XXXVI (36)		dno izkopa z globinami	I13–15, H13–15
41	51	XXIX (29), XXX (30), XXXI (31), XXXV (35), XXXVI (36)		profil IV	
42	52	XXX (30)	40		I12–14, H12–13
43	53	[XXIX (29)], XXX (30)	50		I12–14, H12–13
44	54	XXX (30)	ni podatka		I12–14, H12–13
45	55	XXX (30)	ni podatka		I12–14, H12–13
46	56	XXX (30)	ni podatka	risal: M. Blažon	I12–14, H12–13
47	57	[XXXIV (34)], XXXV (35)	ni podatka		K13–15, J13–15, I13–14
48	58	XXX (30)	ni podatka		J12–13, I12–14, H12–13

1:25
7.9.1969
RISALA: DRAGICA LUNDER
18.9.69
18.9.69
25.9.69
27.9.69

KRANJ - FARNA CERKEV 1969 / ZAŠČITNO IZKOPAVANJE /

0-40



M 1:25
17.9.69
RISALA: DRAGICA LUNDER
20.9.69
24.9.68

KRANJ - FARNA CERKEV 1969 / ZAŠČITNO IZKOPAVANJE /

20-30

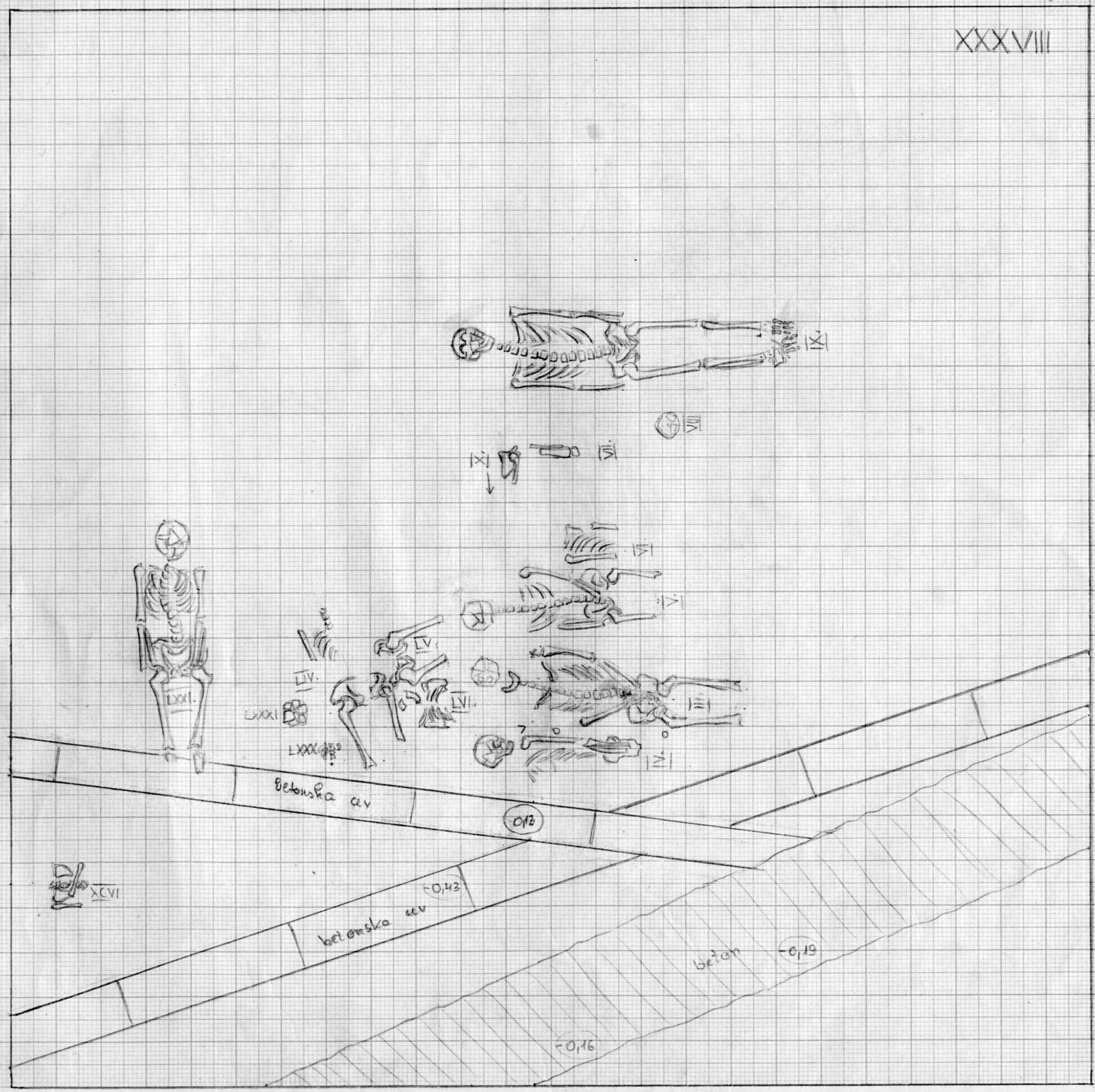

M 1:25
RISALA: DRAGICA LUNDER
18.9.69
20.9.69
23.9.69

KRANJ - FARNA CERKEV 1969 / ZAŠČITNO IZKOPAVANJE /

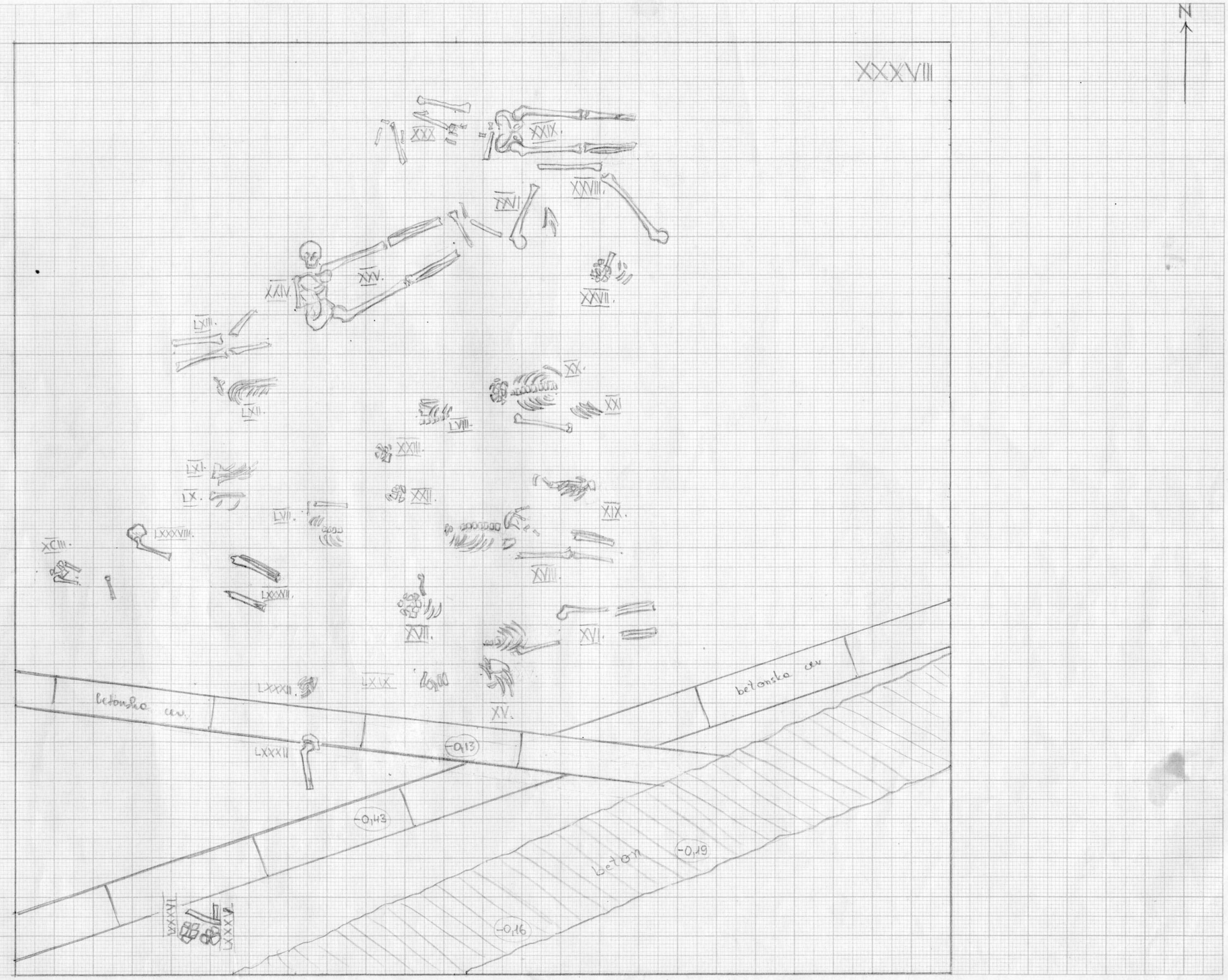

M 1:25

RISALA: DRAGICA LUNDER

19.9.69

~~22.9.69~~

~~24.9.69~~

~~25.9.69~~

KRANJ - FARNA CERKEV 1969 / ZAŠČITNO IZKOPAVANJE /

40-50-60

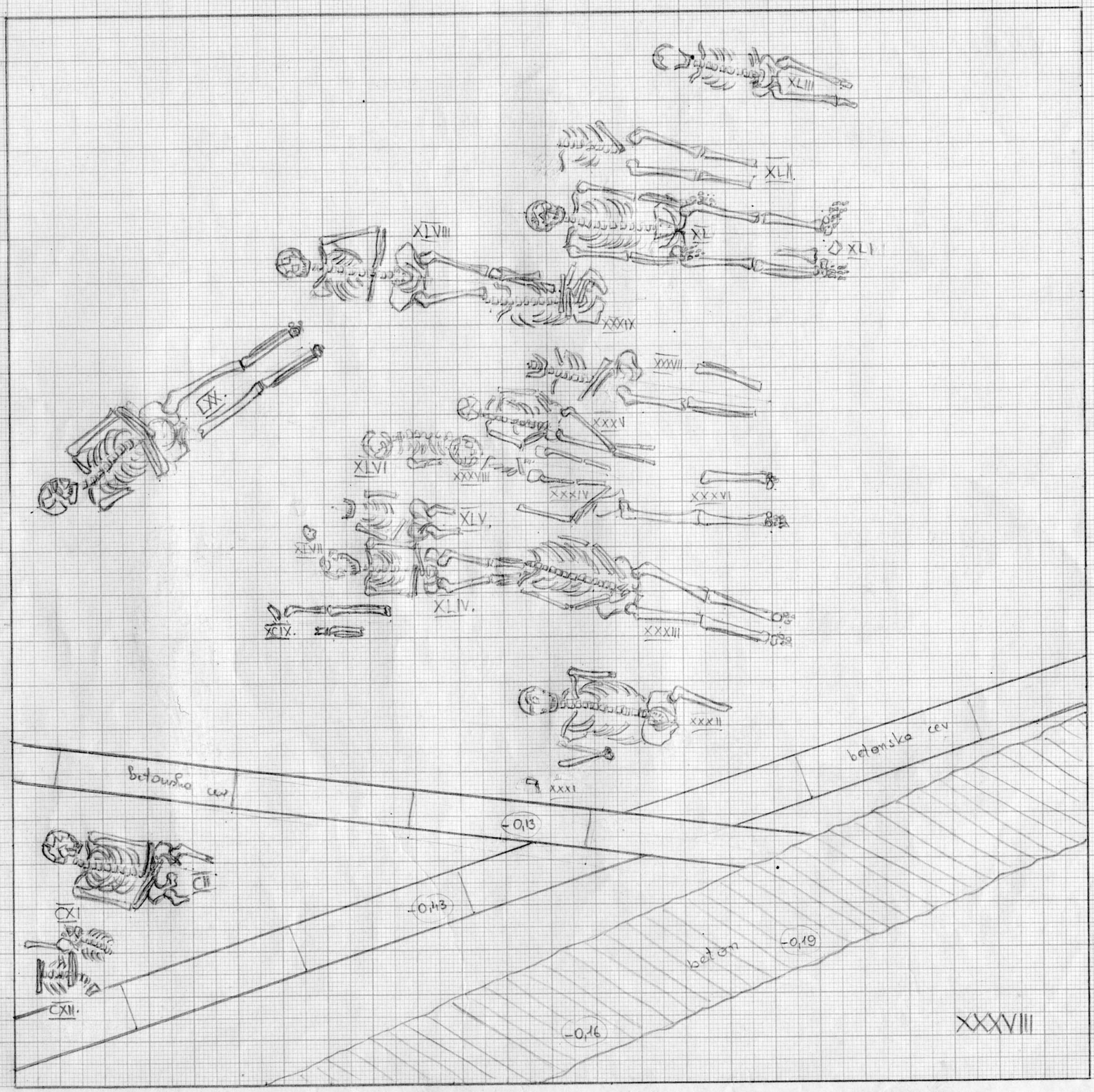

M 1:25
RISALA: DRAGICA LUNDER
20.9. 69

KRANJ - FARNA CERKEV 1969 / ZAŠČITNO IZKOPAVANJE /

-60

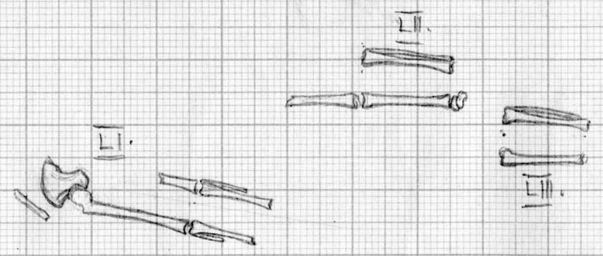

N

XXXIX

M 1:25
RISALA: DRAGICA LUNDER
20.9.69
23.9.69
24.9.69
25.9.69
26.9.69

KRANJ - FARNA CERKEV 1969 / ZAŠČITNO IZKOPAVANJE /

50-60

N

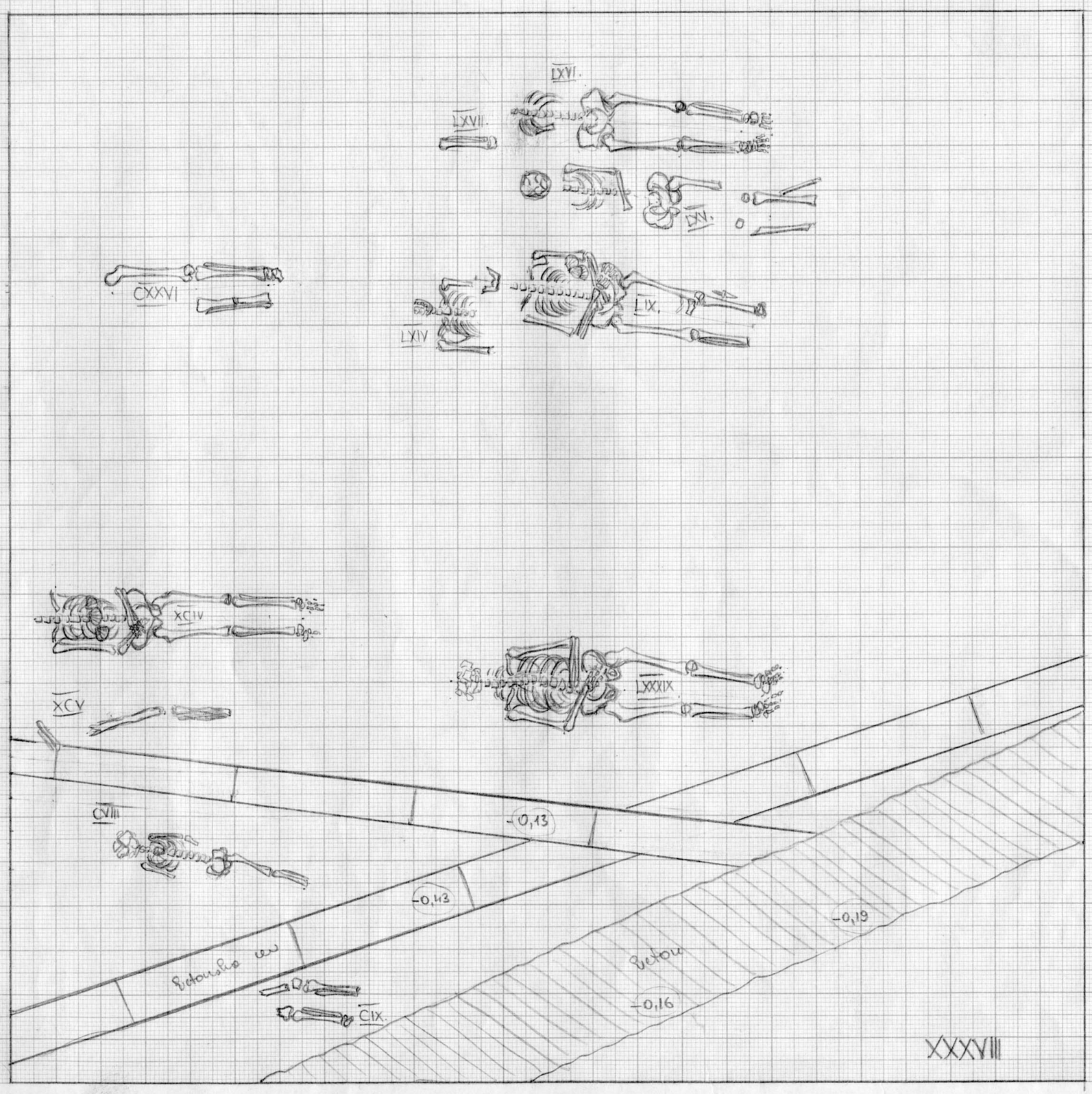

M 1:25
RISALA: DRAGICA LUNDER
22.9.69
24.8.69

KRANJ - FARNA CERKEV 1969 / ZAŠČITNO IZKOPAVANJE /

40-50

N

XXXVIII





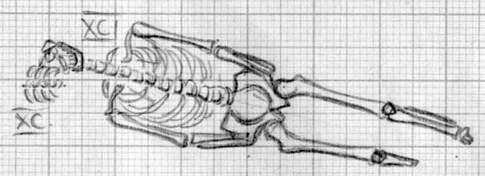

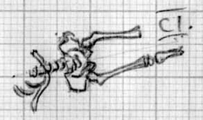

M 1:25
RISALA: DRAGICA LUNDER
22.9.68

KRANJ - FARNA CERKEV 1969 /ZAŠČITNO IZKOPAVANJE/

30-40-45

N

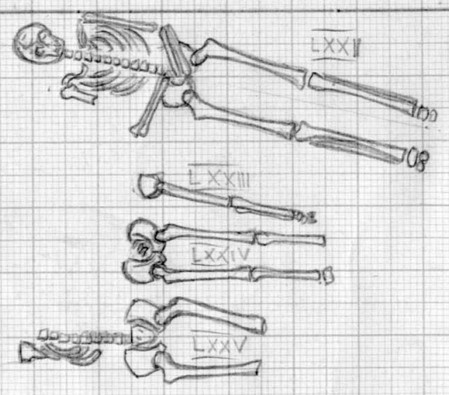

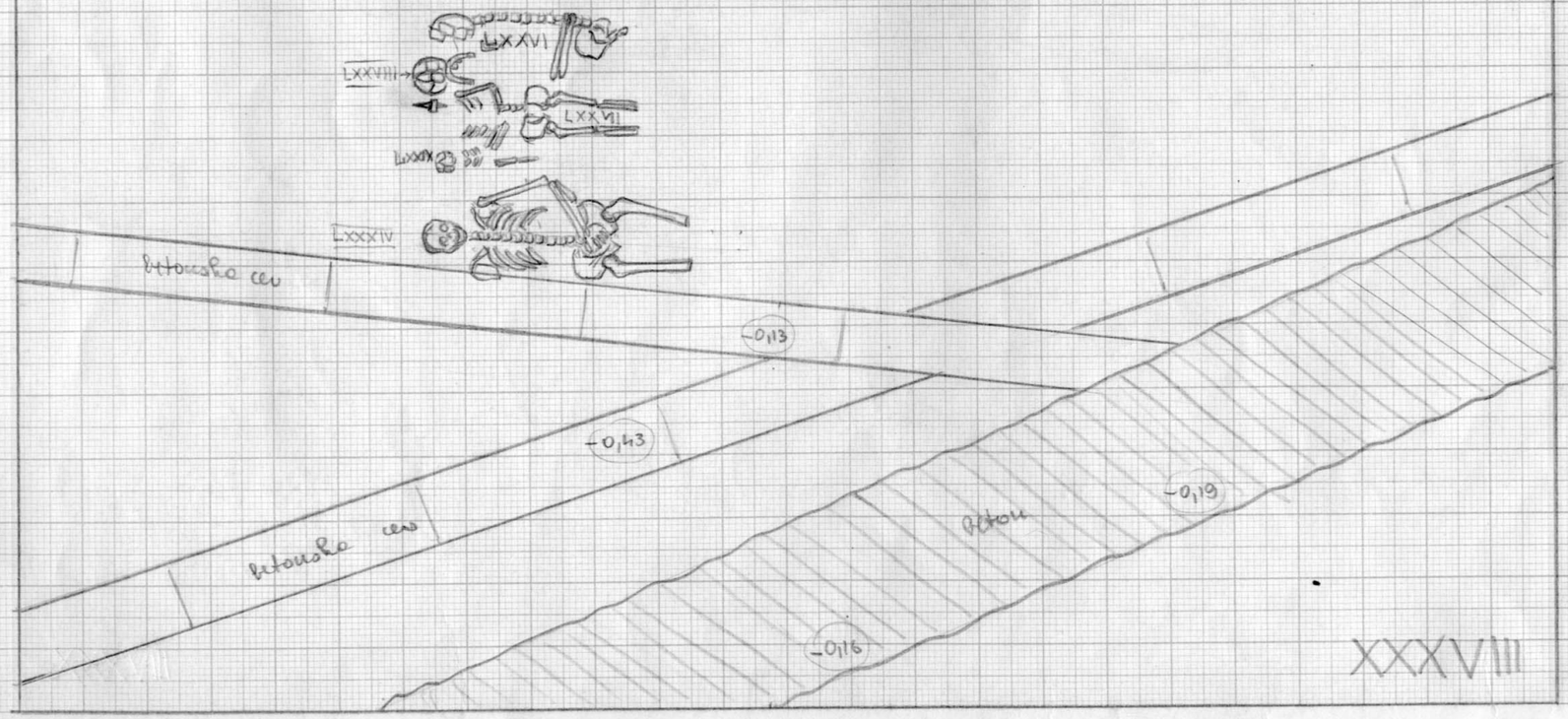

M 1:25

RISALA: DRAGICA LUNDER

23.9.68
24.9.68
25.9.68

KRANJ - FARNA CERKEV 1969 / ZAŠČITNO IZKOPAVANJE /

50-70

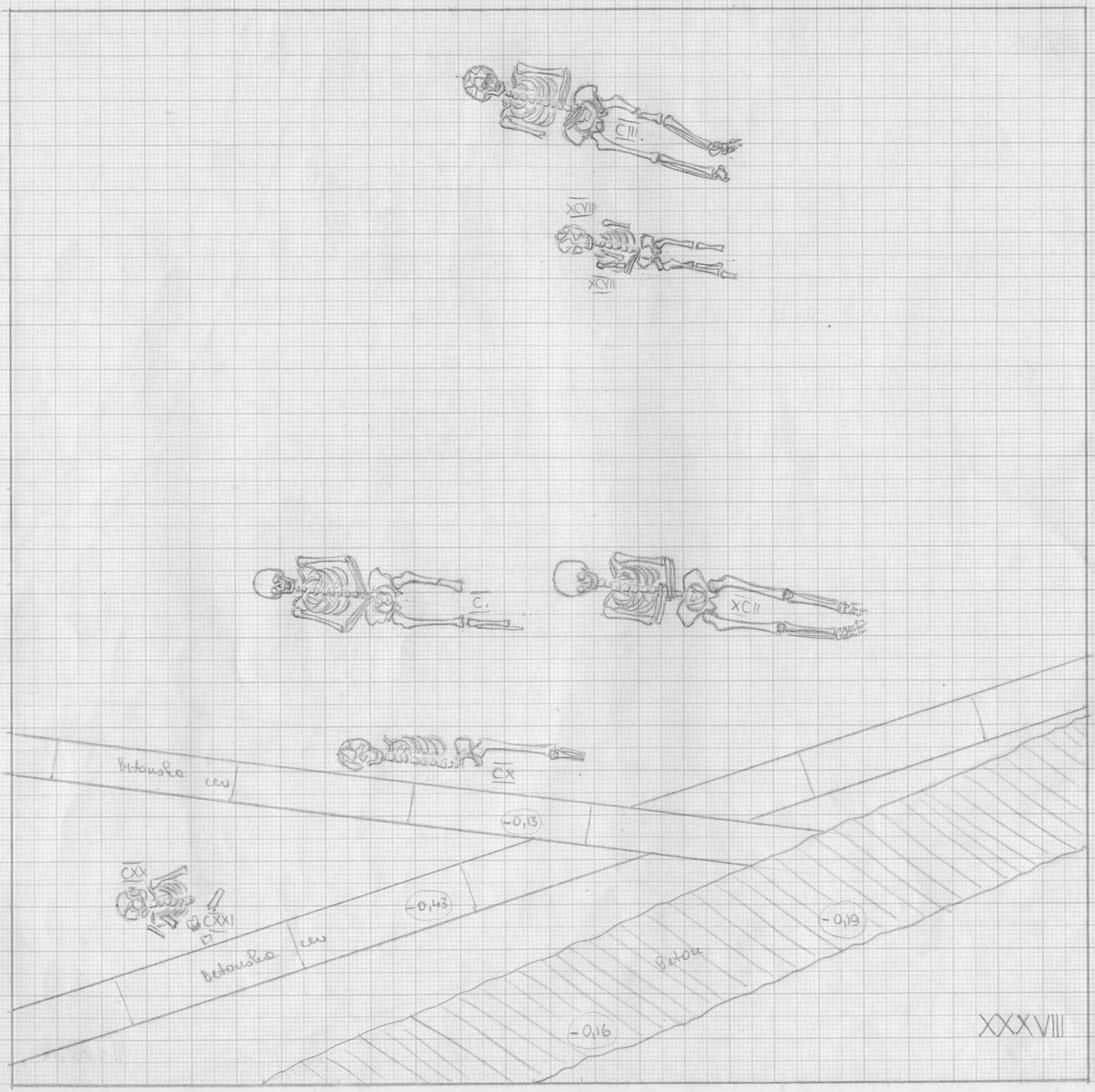

M 1:25

RISALA: DRAGICA LUNDER

24.9. 69

25.9. 69

30.9. 69

KRANJ - FARNA CERKEV 1969 / ZAŠČITNO IZKOPAVANJE /

10

30-50

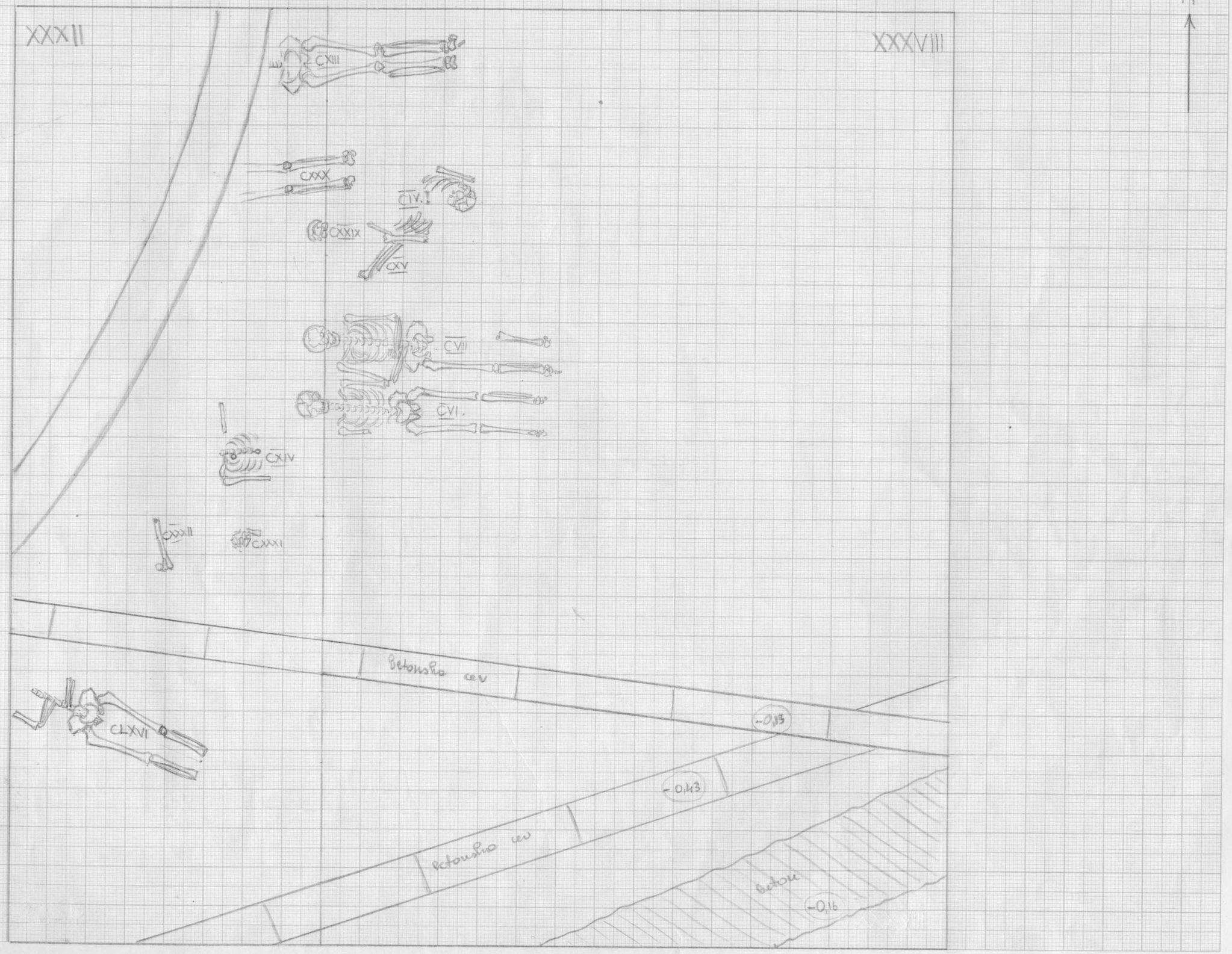

M 1:25

RISALA: DRAGICA LUNDER

25.9.69

28.9.69

KRANJ - FARNA CERKEV 1969 / ZAŠČITNO IZKOPAVANJE /

10-40

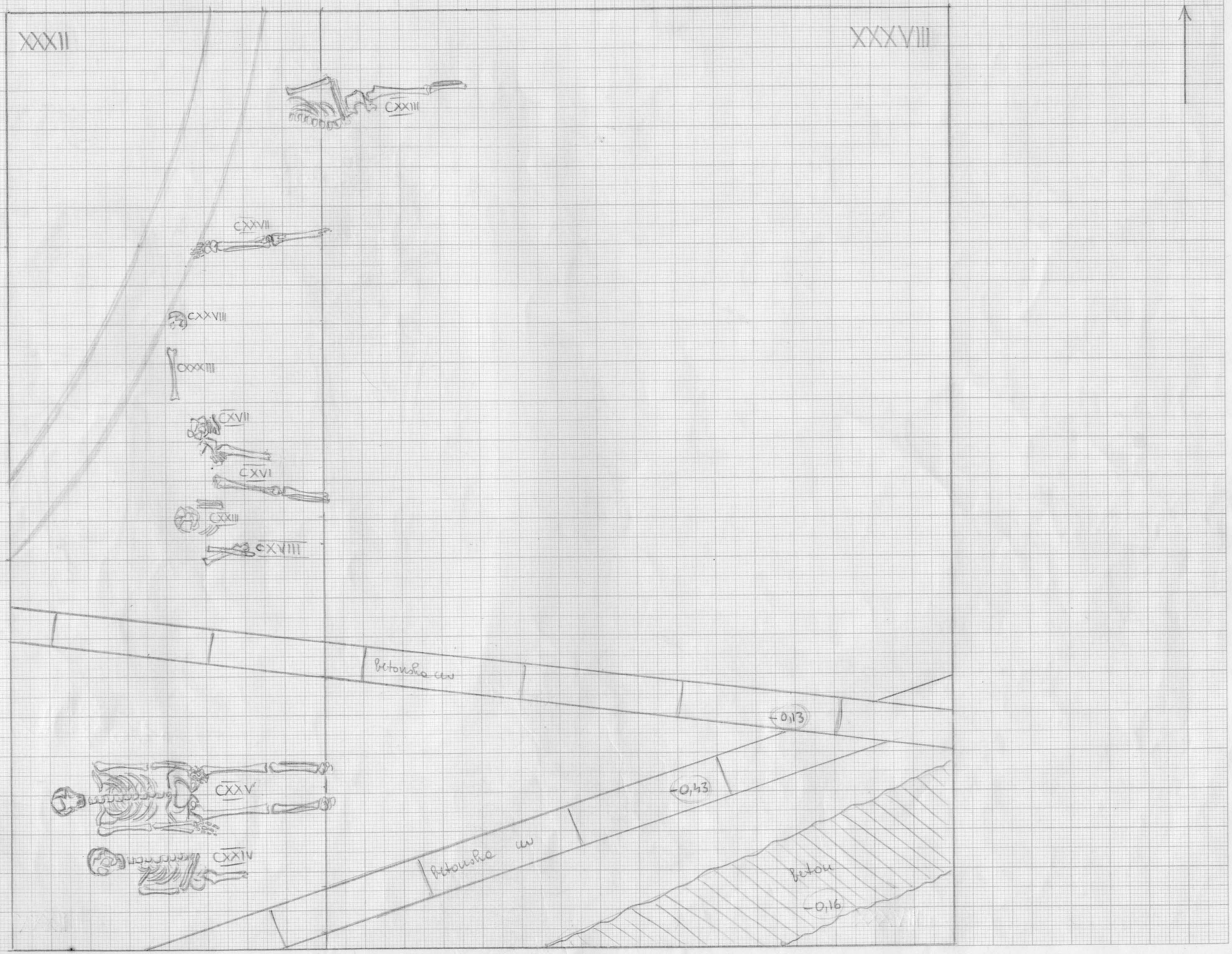

RISALA: DRAGICA LUNDER

DATUM: 20. IX

MERILO: 1:10

GROB LIX

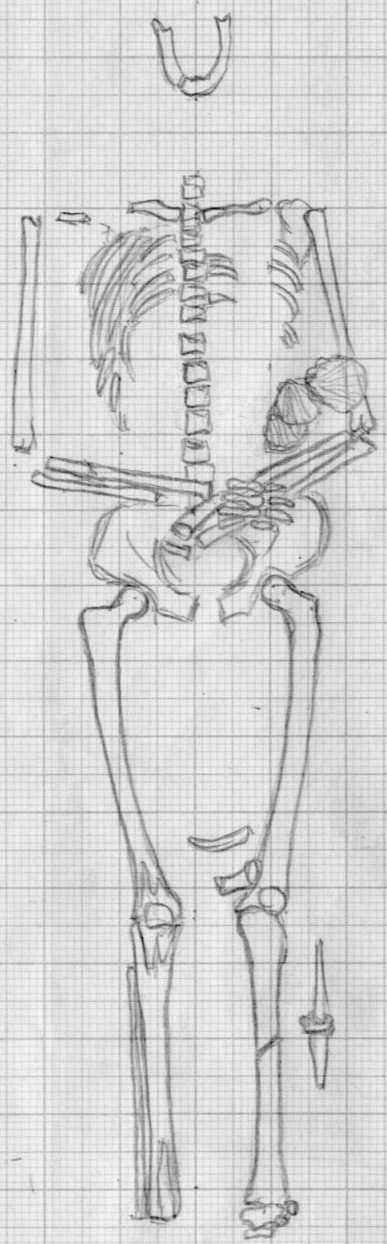

23/24 IX. 69

GROB XCIV

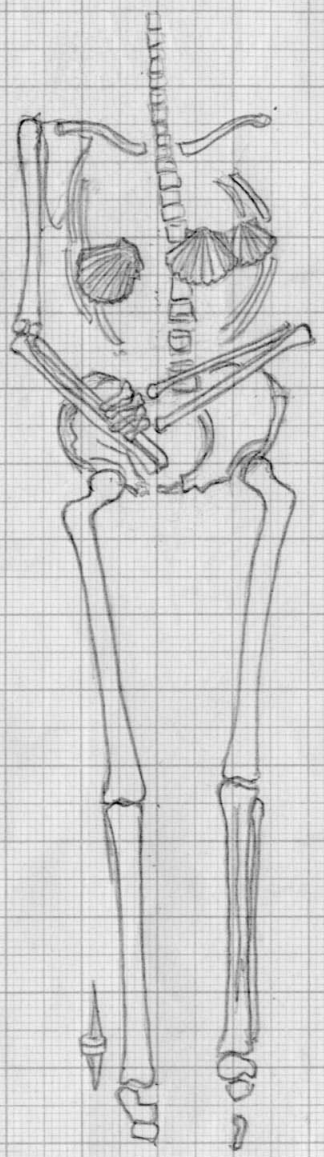

M 1:25
RISALA: DRAGICA LUNDER
26.8.69

KRANJ - FARNA CERKEV 1969 /ZAŠČITNO IZKOPAVANJE /

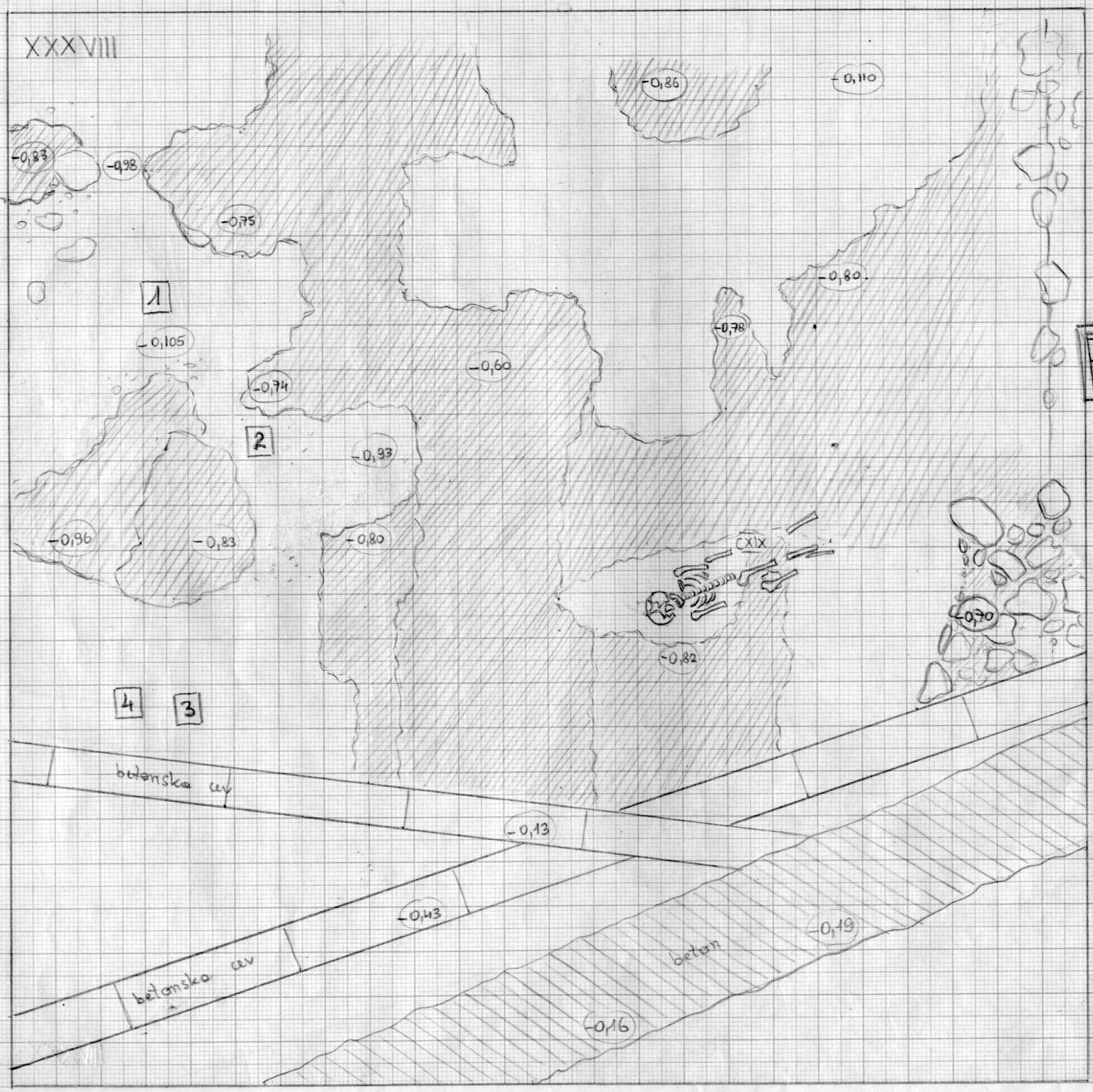

M 1:25

RISALA: Dragica Lunder

26.9.68

29.9.68

KRANJ - FARNA CERKEV 1969 /ZAŠČITNO IZKOPAVANJE/

50-60

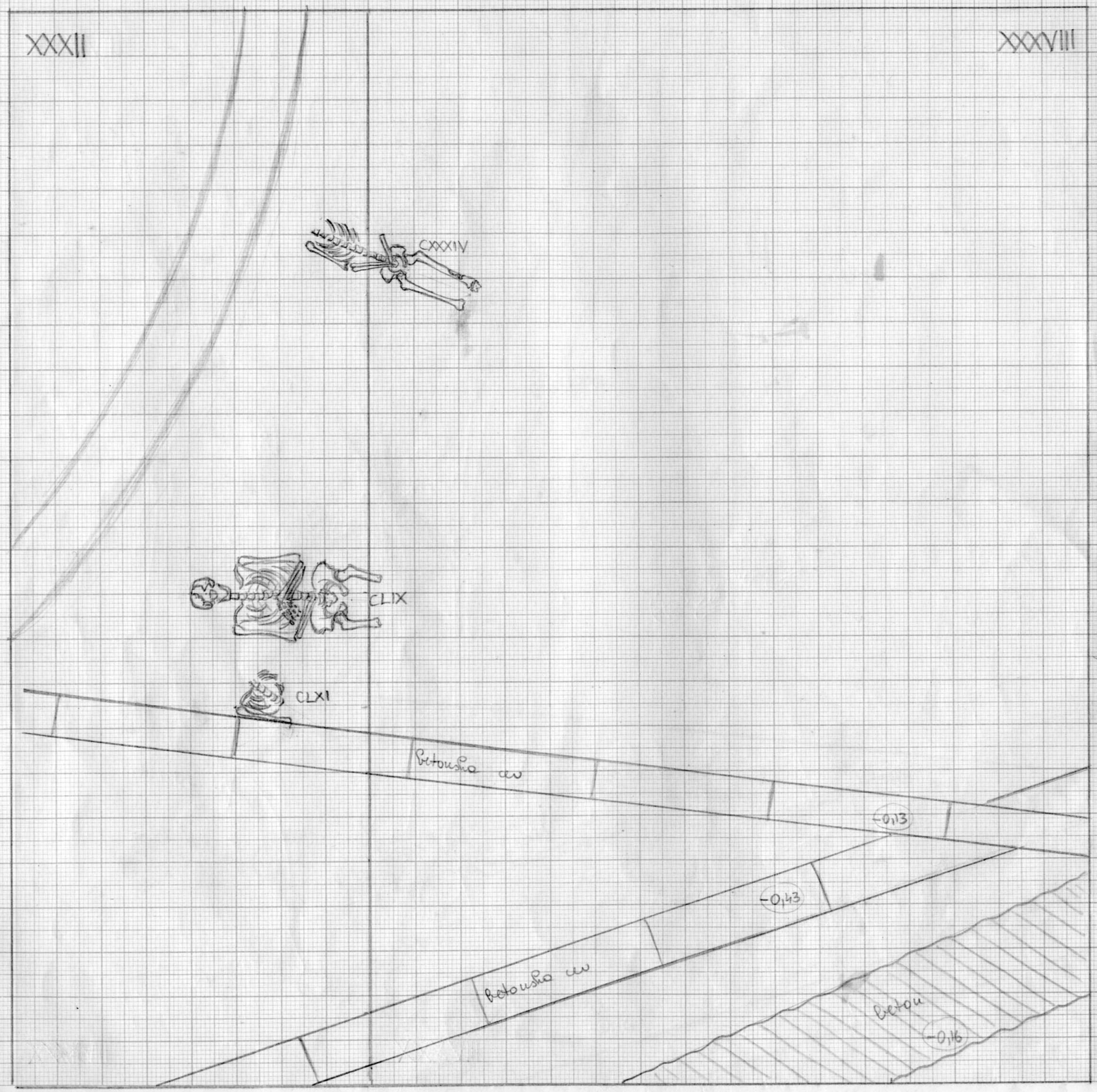

M 1:25

RISALA: Jagica Lunder

26.9.68

30.9.68

KRANJ - FARNA CERKEV 1969 /ZAŠČITNO IZKOPAVANJE/

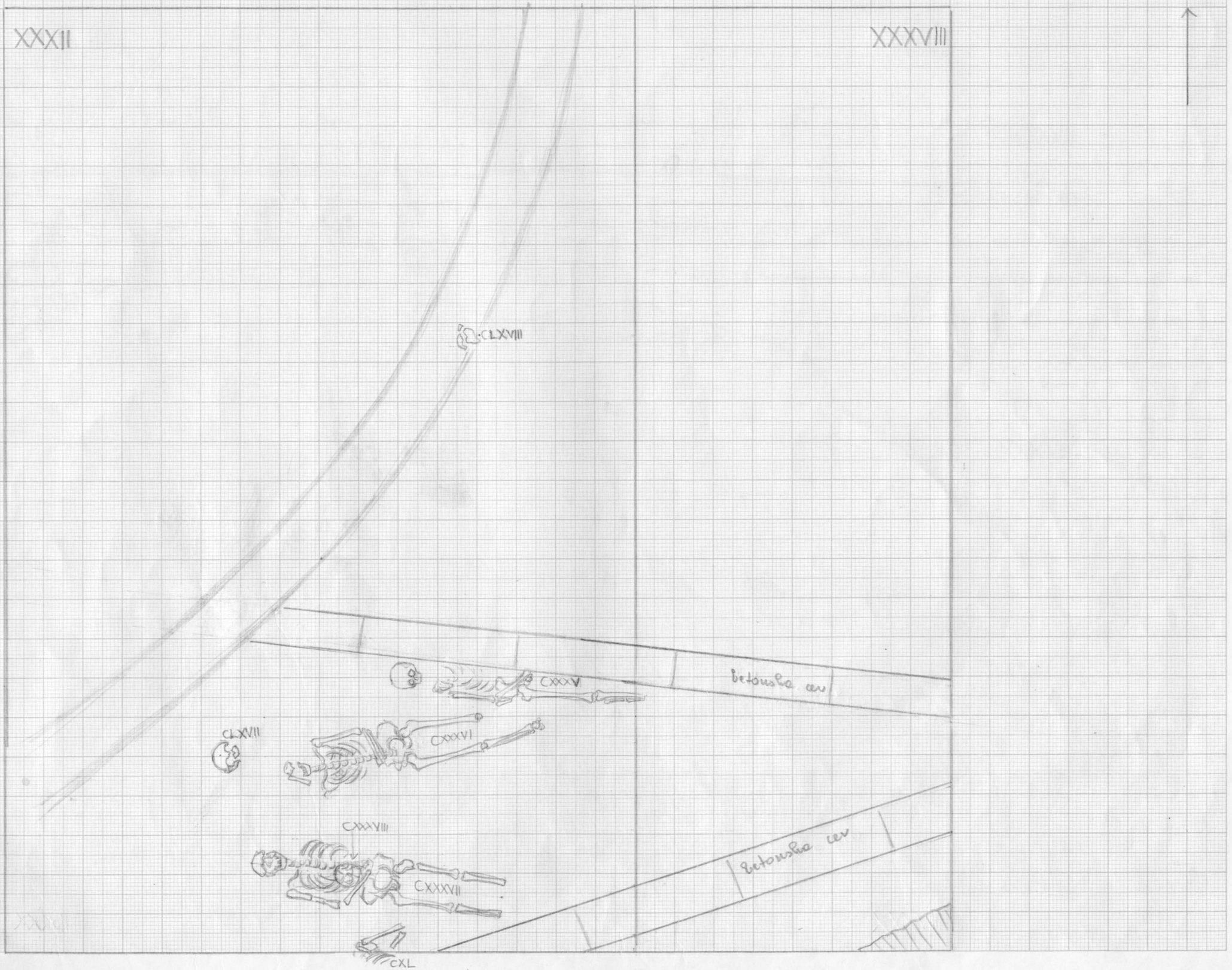

M 1:25
RISALA: DRAGICA LUNDER
26.9.69
30.9.69

KRANJ - FARNA CERKEV 1969 /ZAŠČITNO IZKOPAVANJE/

Profil I.

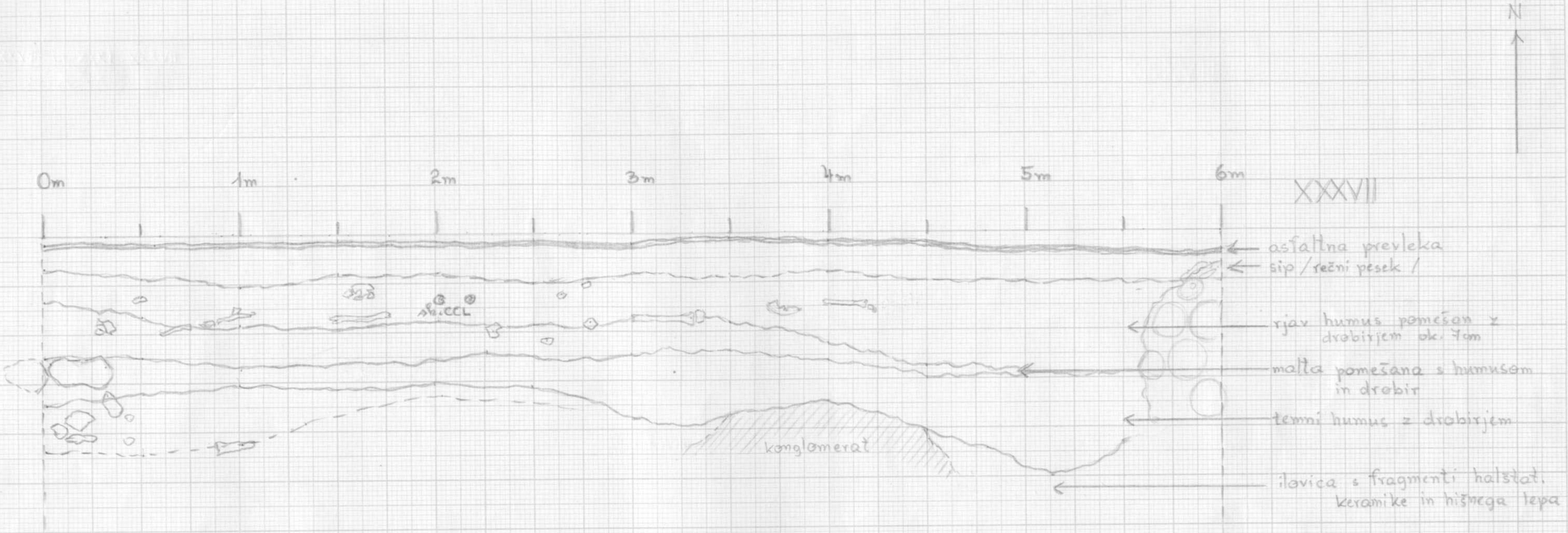

M 1:25
RISALA: Dragica Lunder
26.9.69
4.10.69
6.10.69

KRANJ - FARNA CERKEV 1969 /ZAŠČITNO IZKOPAVANJE/

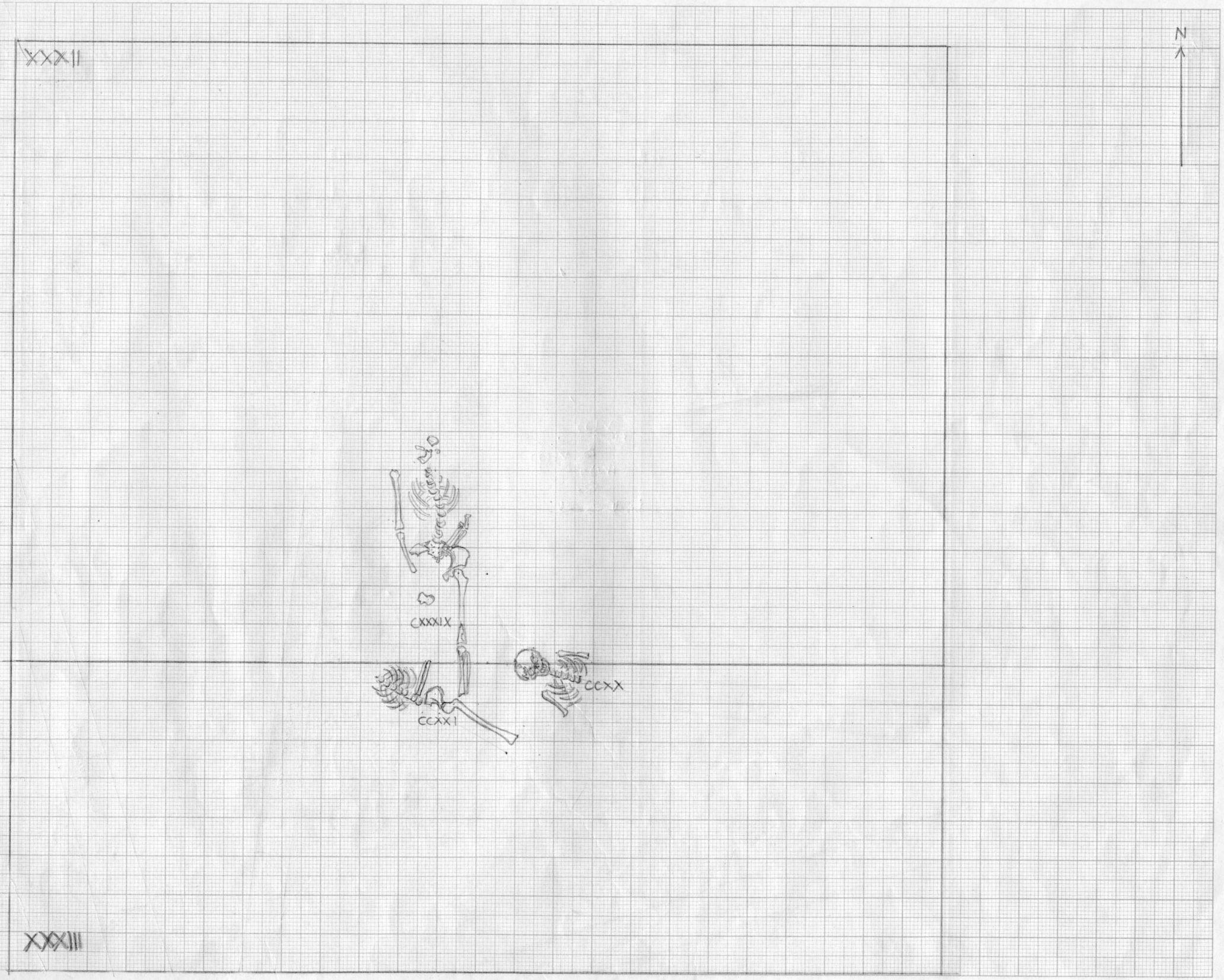

M 1:25
RISALA: Dragica Lunder
27.9.69
30.9.68
11.10.68
7.10.68

KRANJ - FARNA CERKEV 1969 /ZAŠČITNO IZKOPAVANJE/

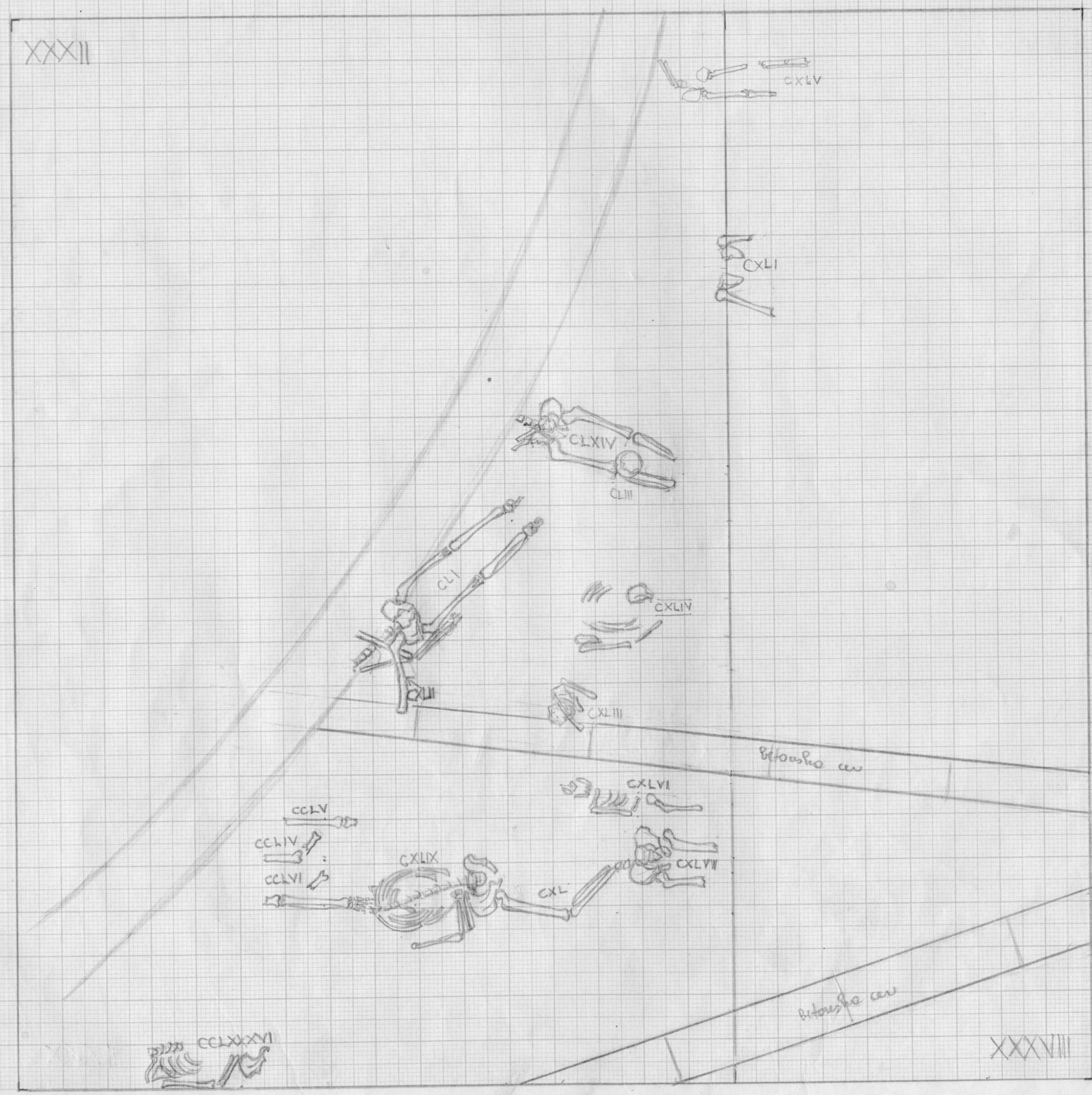

M 1:25
RISALA: Drapica Lunder
24.9.69
30.9.68
1.10.69
6.10.69
11.10.69

KRANJ - FARNA CERKEV 1969 /ZAŠČITNO IZKOPAVANJE/

XXXII

XXXVIII

N

CLIV

CLXXVII

CLXXVI

30°

0

CLXXV

CLXXV

CLII

Ectonisha cev

CCXL

CLXXXIV

CLXXXIII

CLXXXV

CLXXX

CLXXXI

CCLXXXIV

Ectonisha cev

M 1:25

RISALA: Drapica Lunder

27.9.69

29.9.69

30.9.69

7.10.69

KRANJ - FARNA CERKEV 1969 /ZAŠČITNO IZKOPAVANJE/

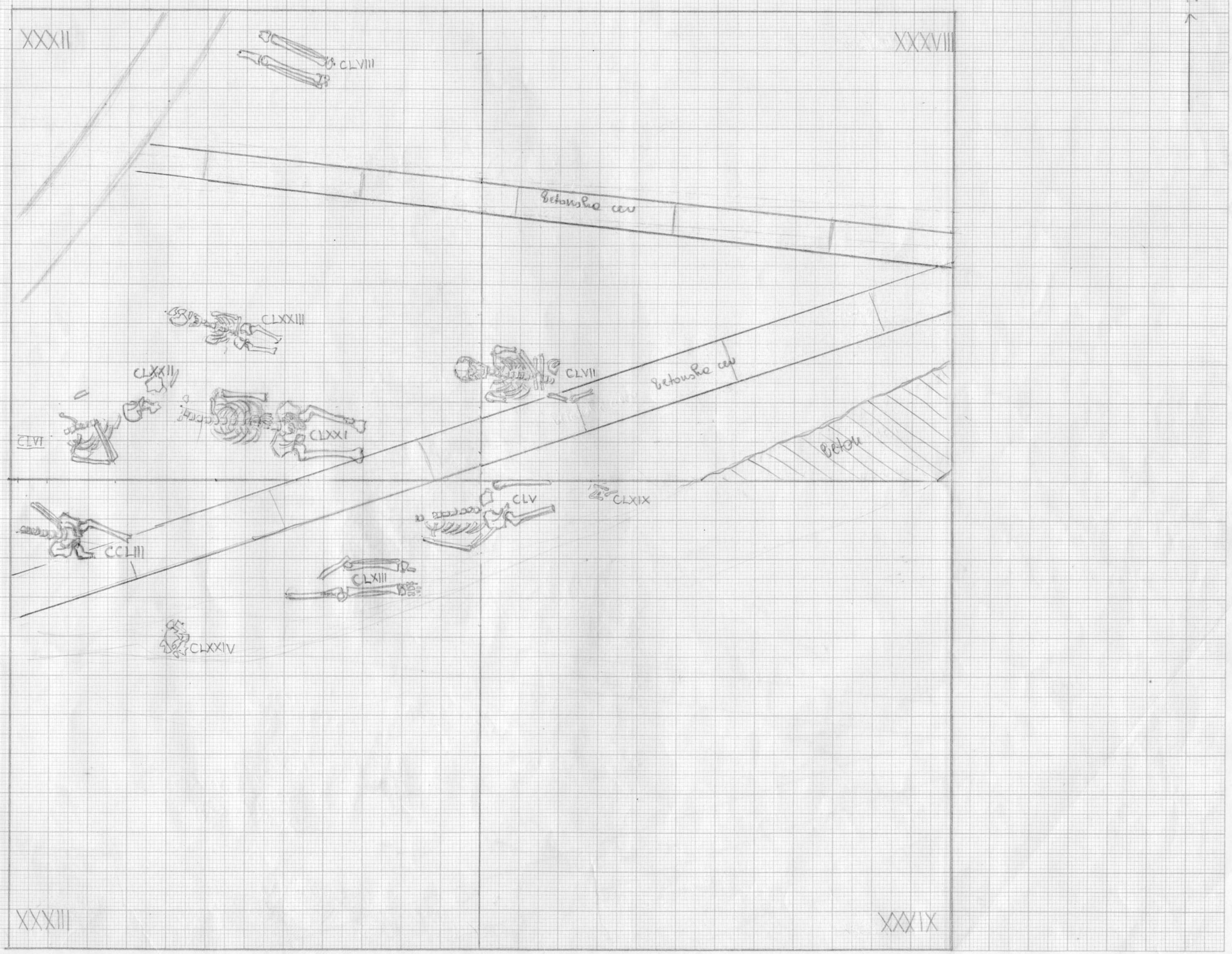

M 1:25
RISALA: Dragica Lunder
29.9.69
1.10.69
8.10.69

KRANJ - FARNA CERKEV 1969 /ZAŠČITNO IZKOPAVANJE/

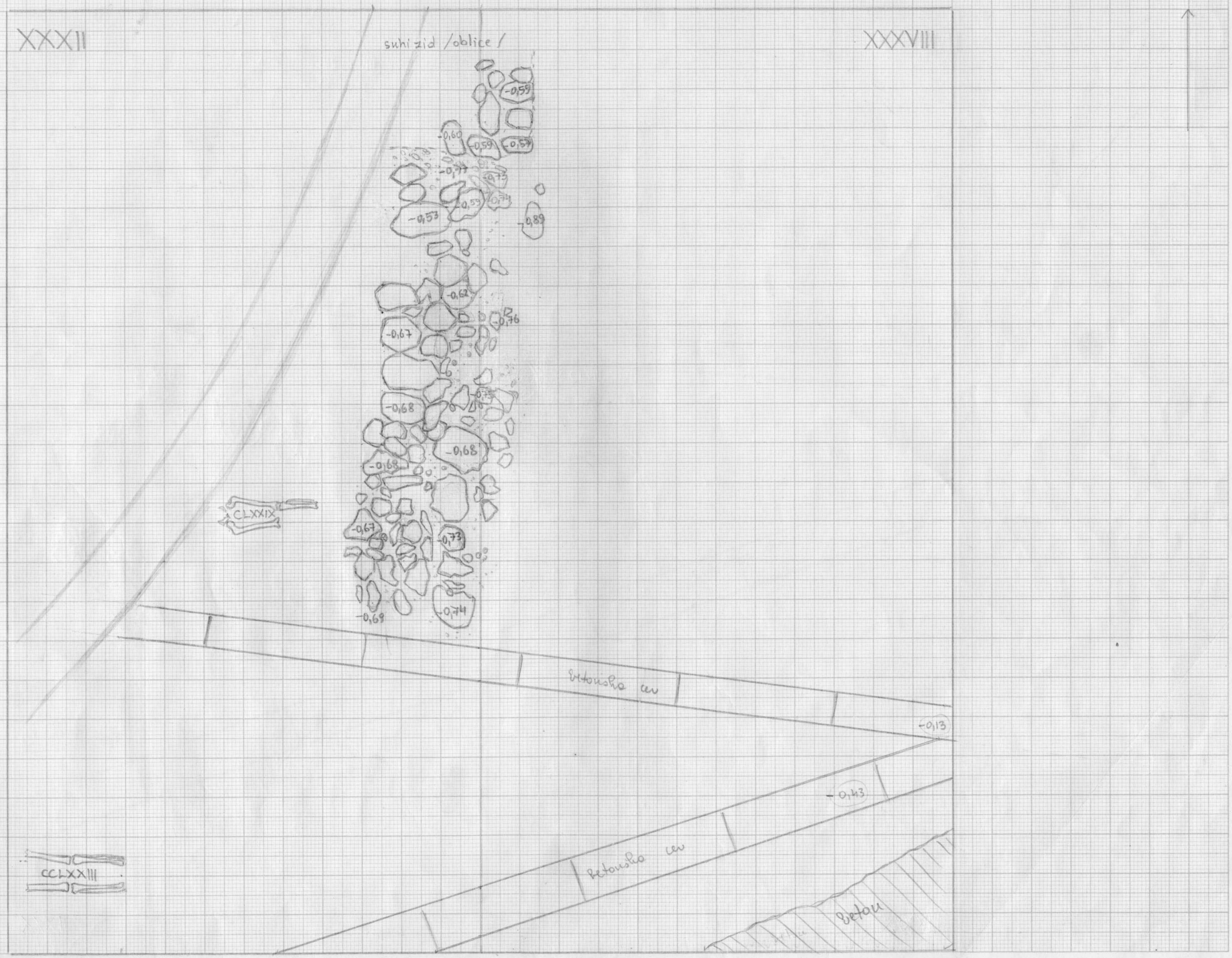

M 1:25
RISALA: Jasmina Lunder
29.9.69
1.10.69
8.10.69

KRANJ - FARNA CERKEV 1969 /ZAŠČITNO IZKOPAVANJE/

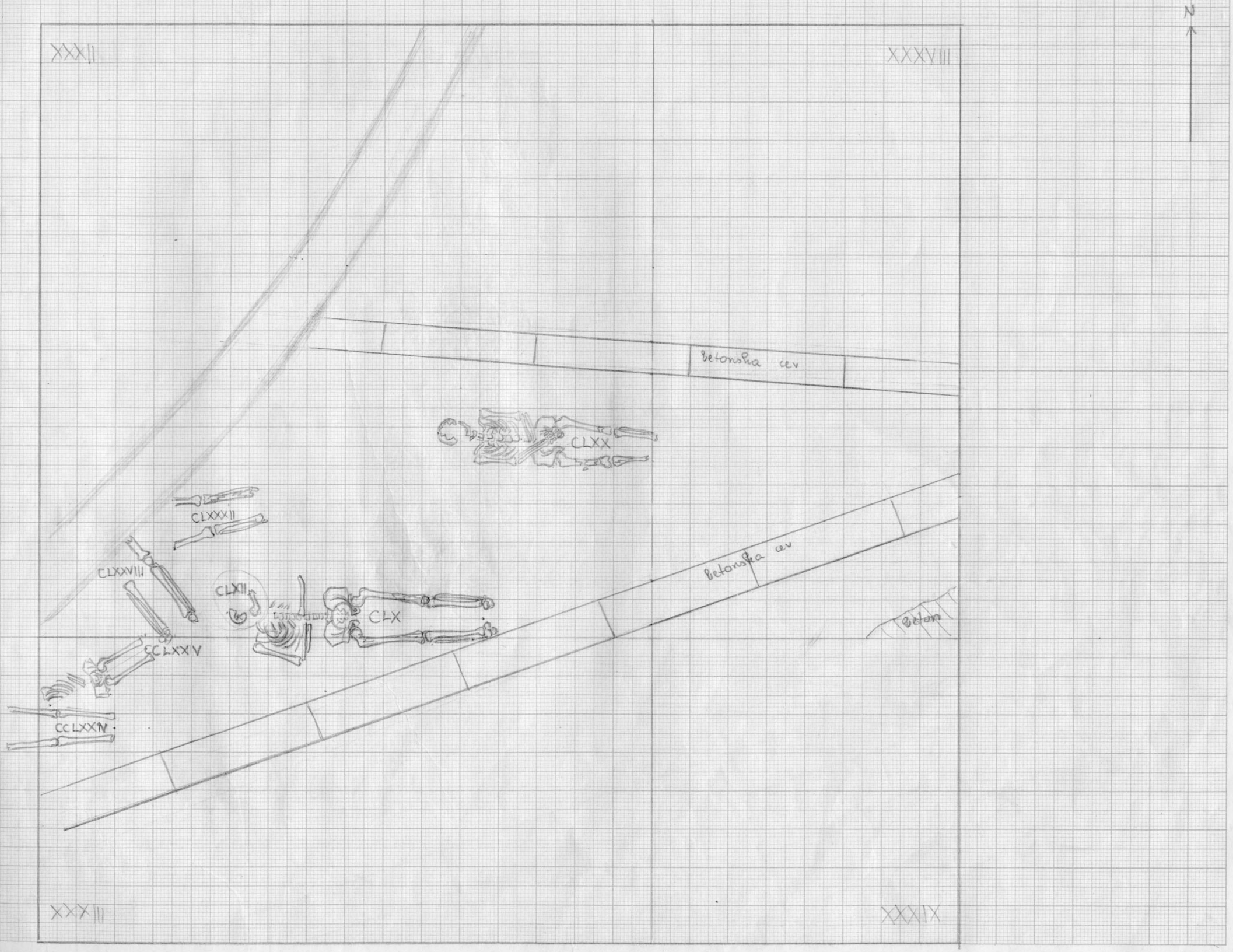

M 1:25

RISALA: Dropica Lunder

29. 9. 69
30. 9. 69
1. 9. 69
4. 10. 69
6. 10. 69
9. 10. 69
14. 10. 69

KRANJ - FARNA CERKEV 1969 /ZAŠČITNO IZKOPAVANJE/

100 -

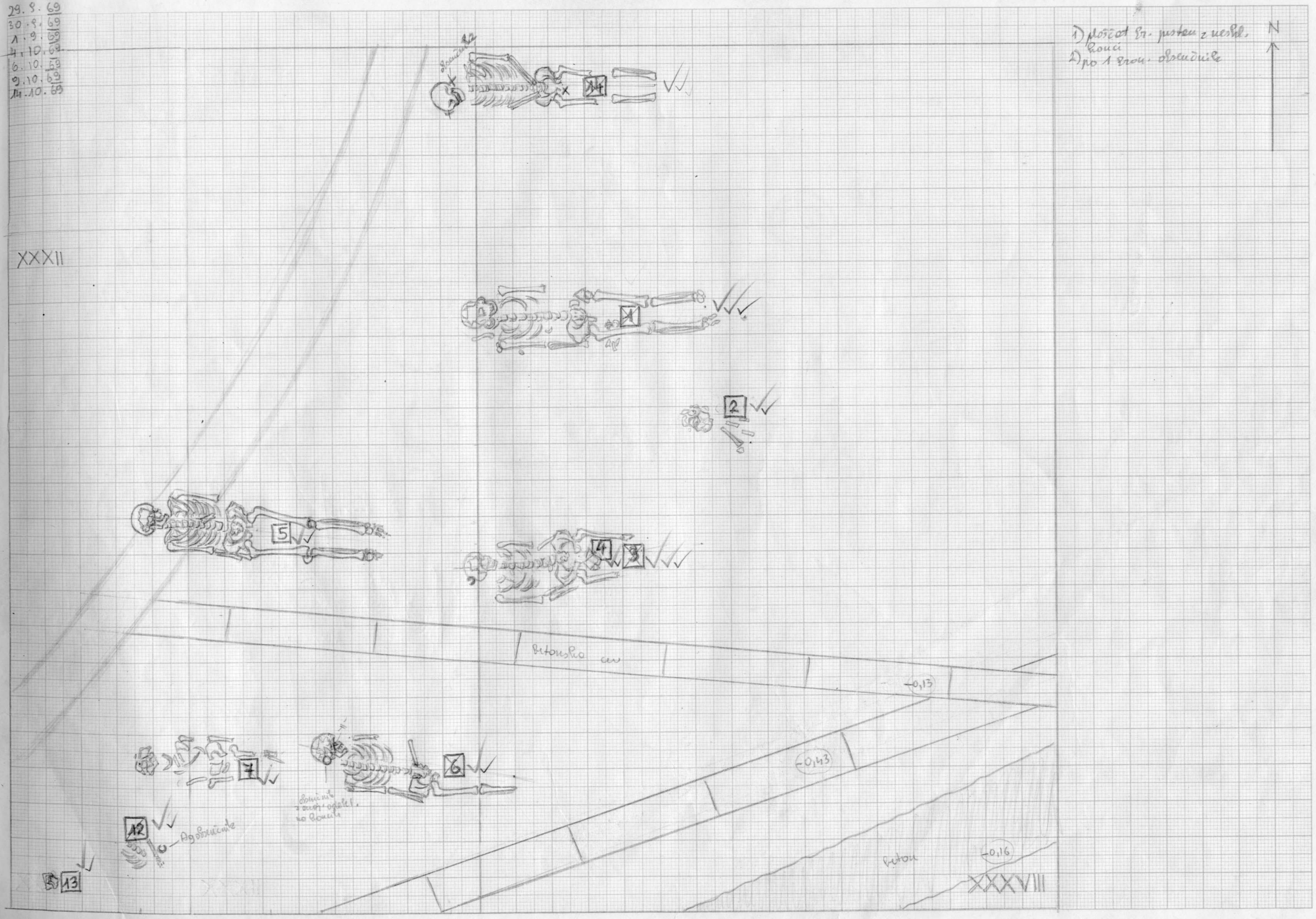

RISALA: Drapica Lunder

29.9.69

M 1:10

GROB 1

1 – dvonamna fibula
2 – dvonamne fibule
3 – bronast prstan z rombično razširjenim sprednjim delom /ornamentiran/
4 – dva obročka iz bronaste žice
5 – dva obročka iz bronaste žice
6 – fragment bronastega traku /prstan/
7 – bronast prstan s prestegajočimi konci
8 – bronast trak /iztegnjen prstan/
9, 10, 11 – živalski zobje
12 – ogrlica iz neenakih jegod

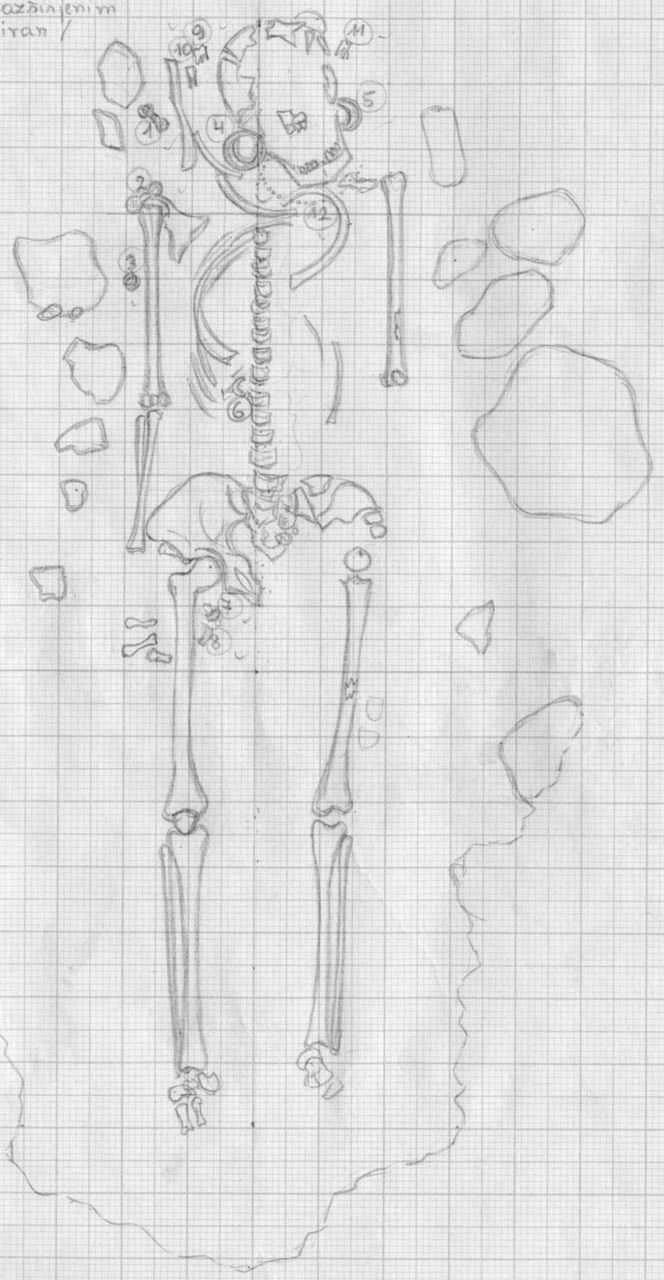

1.10.69

GROB 3

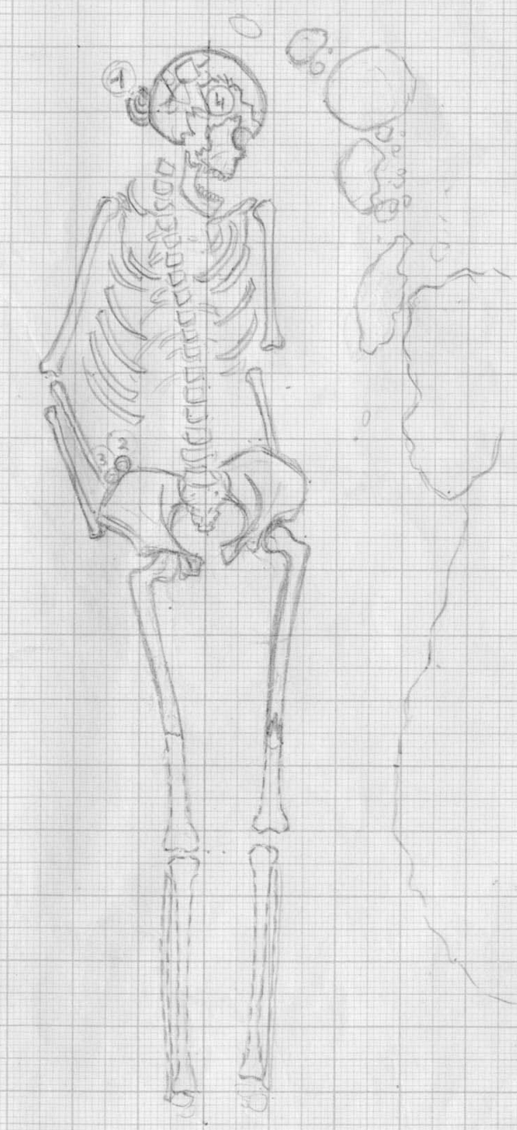

1 – trije obročki iz bronaste žice
2 – plošèat bronast prsten
3 – prstan iz bronaste žice
4 – trije obročki iz bronaste žice

M 1:25

KRANJ - FARNA CERKEV 1969 /ZAŠČITNO IZKOPAVANJE/

RISALA: Dragica Lunder

1.10. 69
2.10. 69
3.10. 69
4.10. 69
7.10. 69
11.10. 68
13.10. 69
17.10. 69

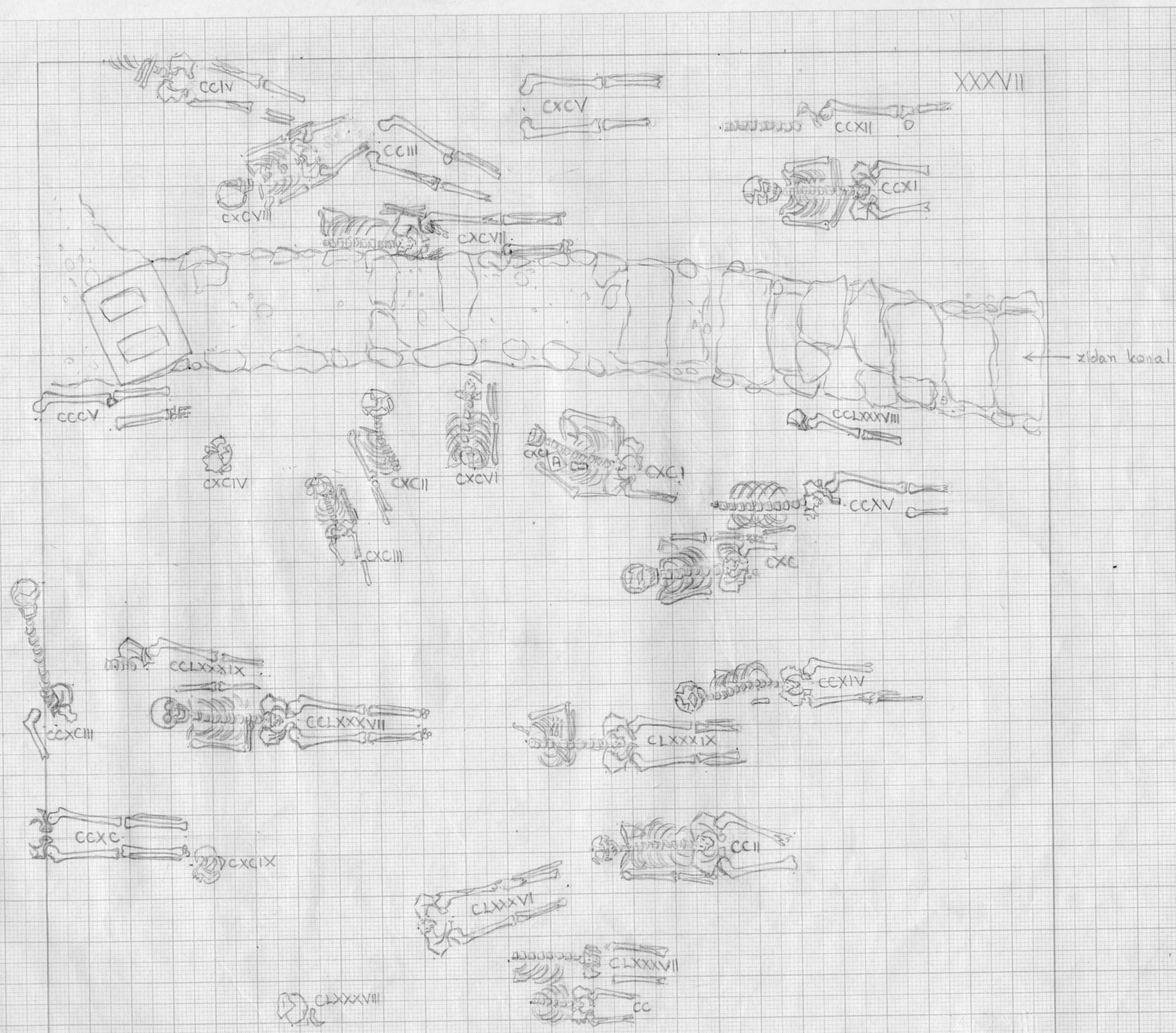

KRANJ - FARNA CERKEV 1969 /ZAŠČITNO IZKOPAVANJE/

M 1:25

RISALA: Dragica Lunder

3.10.69
4.10.69
6.10.69
8.10.69
11.10.69
14.10.69

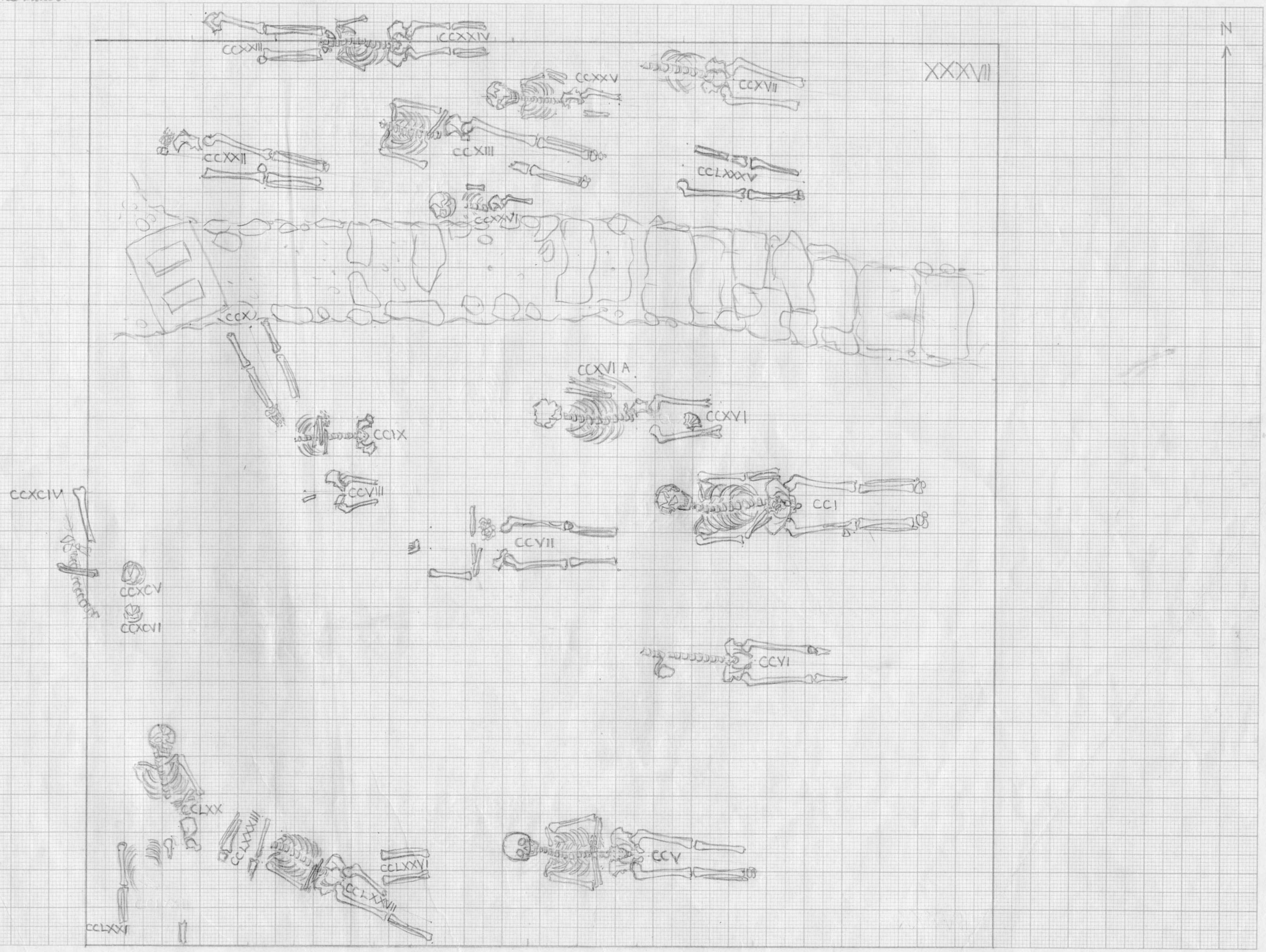

KRANJ - FARNA CERKEV 1969 /ZAŠČITNO IZKOPAVANJE/

M 1:25

RISALA: Dragica Lunder

4.10. 69
6.10. 69
7.10. 69
8.10. 69
11.10. 69
13.10. 69
15.10. 69



XXXVII

M 1:25
RISALA: Dragica Lunder

KRANJ - FARNA CERKEV 1969 /ZAŠČITNO IZKOPAVANJE/

6.10.68
7.10.68
8.10.68
11.10.68
14.10.68
15.10.68

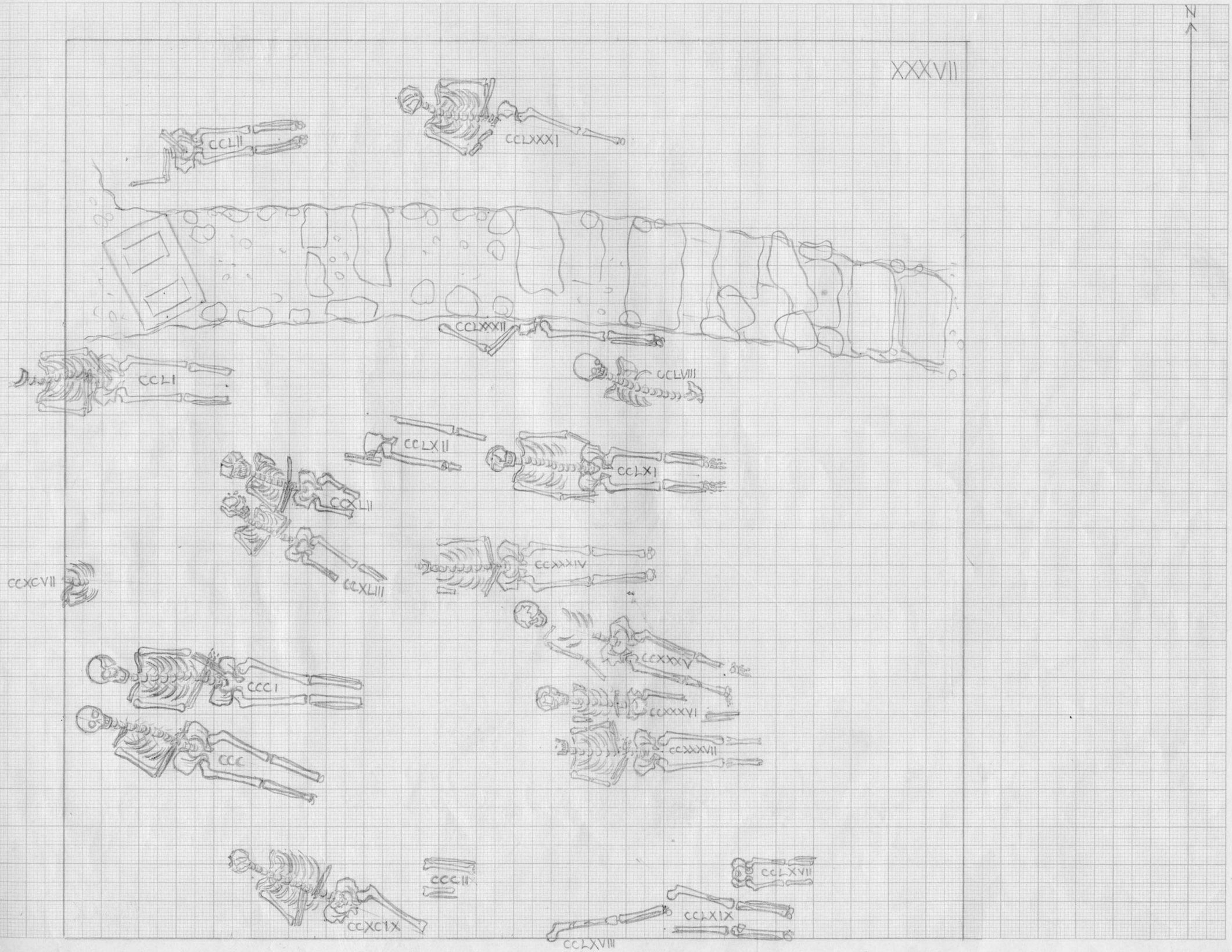

KRANJ - FARNA CERKEV 1969 /ZAŠČITNO IZKOPAVANJE/

M 1:25

RISALA: Dragica Lunder

7.10. 69
11.10. 69
16.10. 69



KRANJ - FARNA CERKEV 1969 /ZAŠČITNO IZKOPAVANJE

M 1:25
RISALA: Lucka Drapica
13.10.69

10,

XXXII

XXXVIII

N

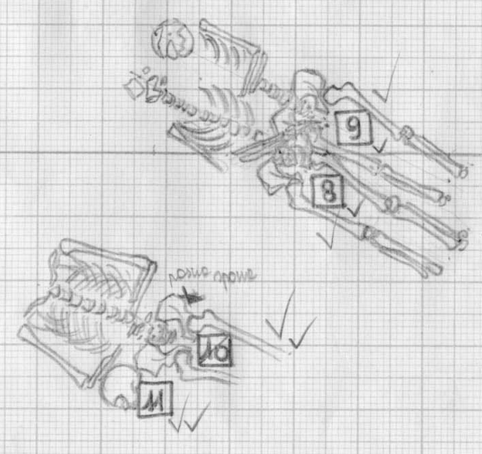

XXXIII

XXXIX

KRANJ - FARNA CERKEV 1969 /ZAŠČITNO IZKOPAVANJE/

M 1: 25

RISALA: Dragica Lunder

15.10.69

22.10.69

23.10.69

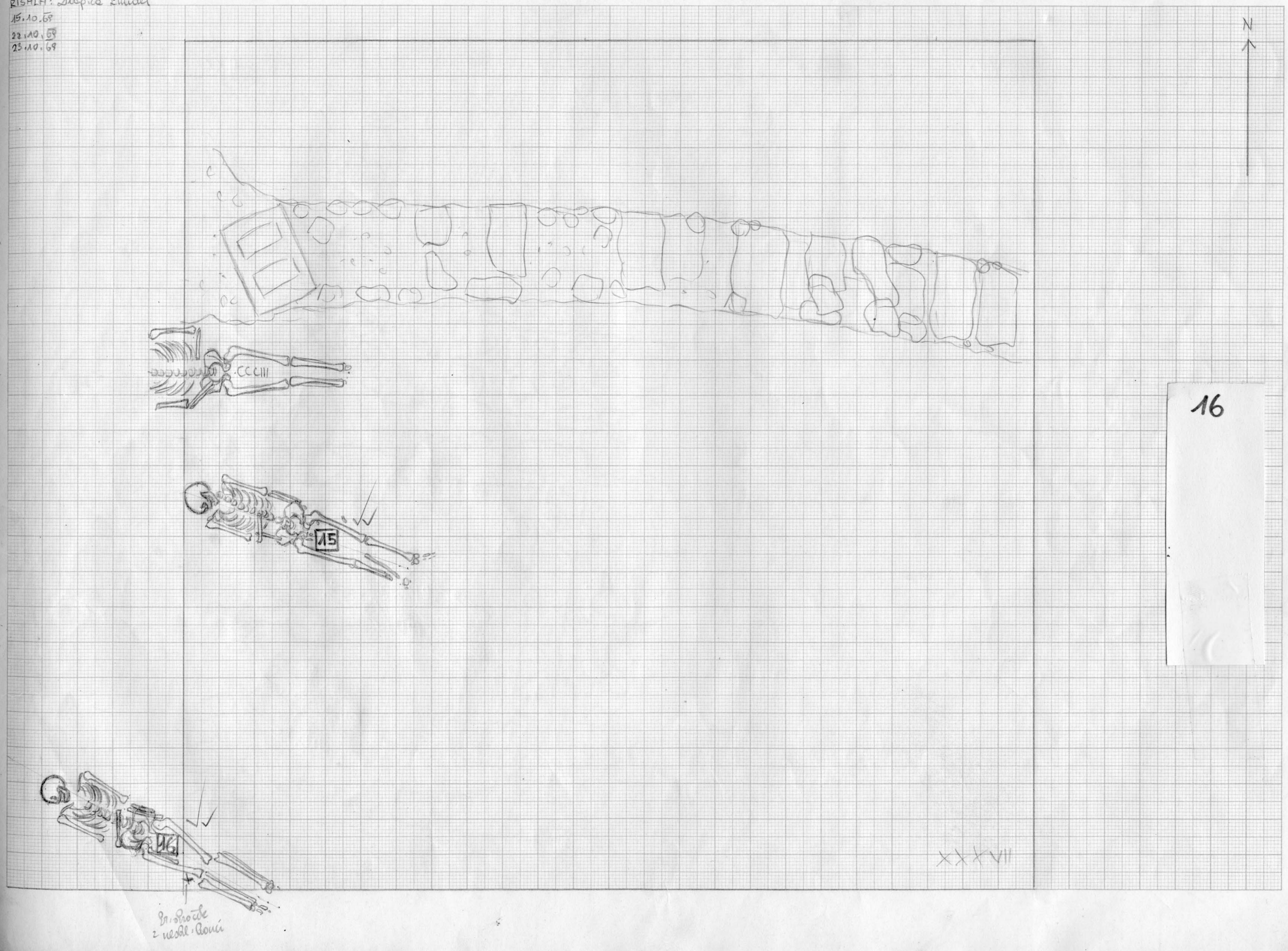

16

KRANJ - FARNA CERKEV 1969 /ZAŠČITNO IZKOPAVANJE/

M 1:25

RISALA: Jagica Lunder

18.10.69

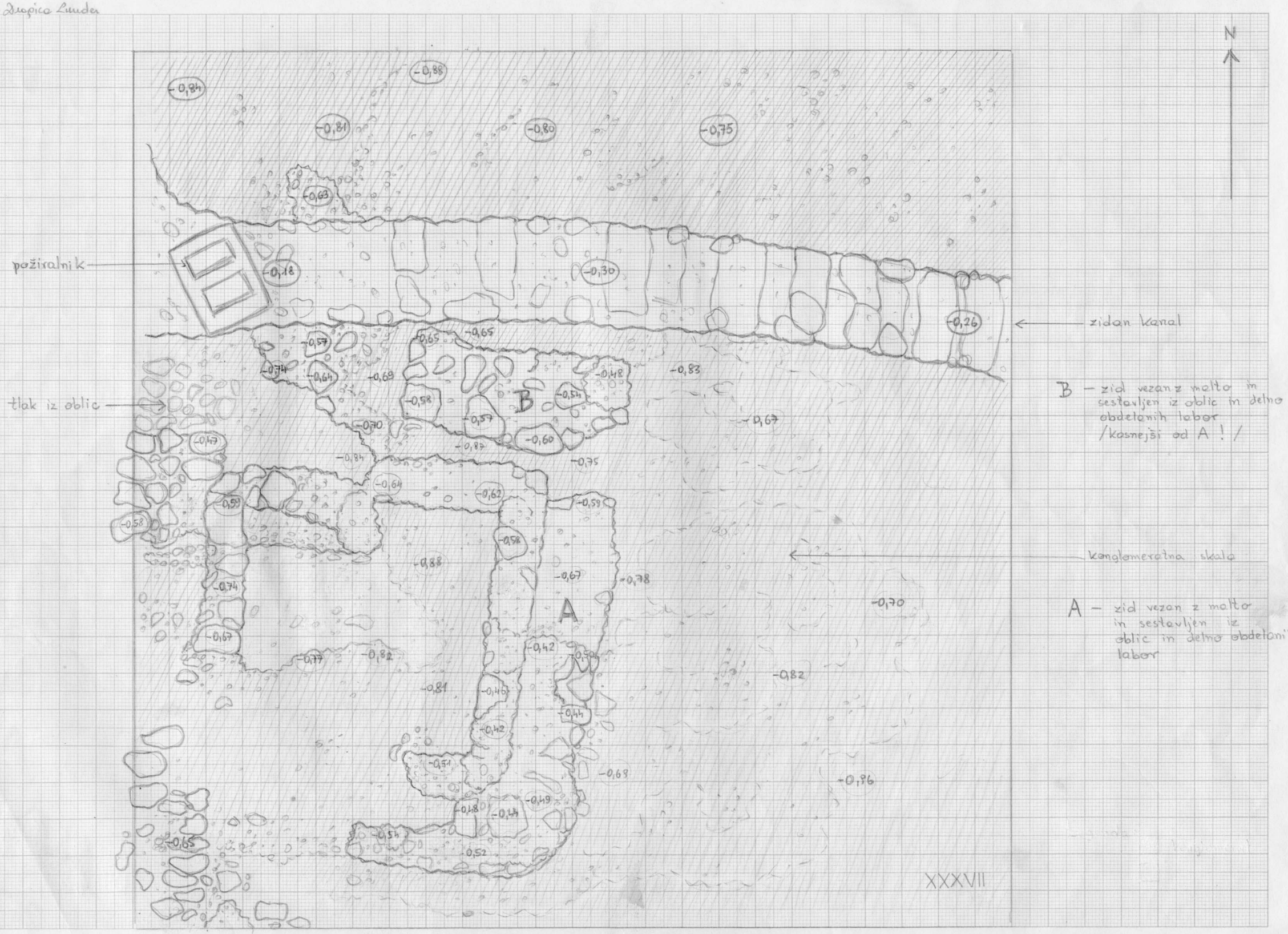

KRANJ - FARNA CERKEV 1969 /ZAŠČITNO IZKOPAVANJE/

M 1:25

RISALA: Zvopica Zvuder

16.10.69

Profil II.

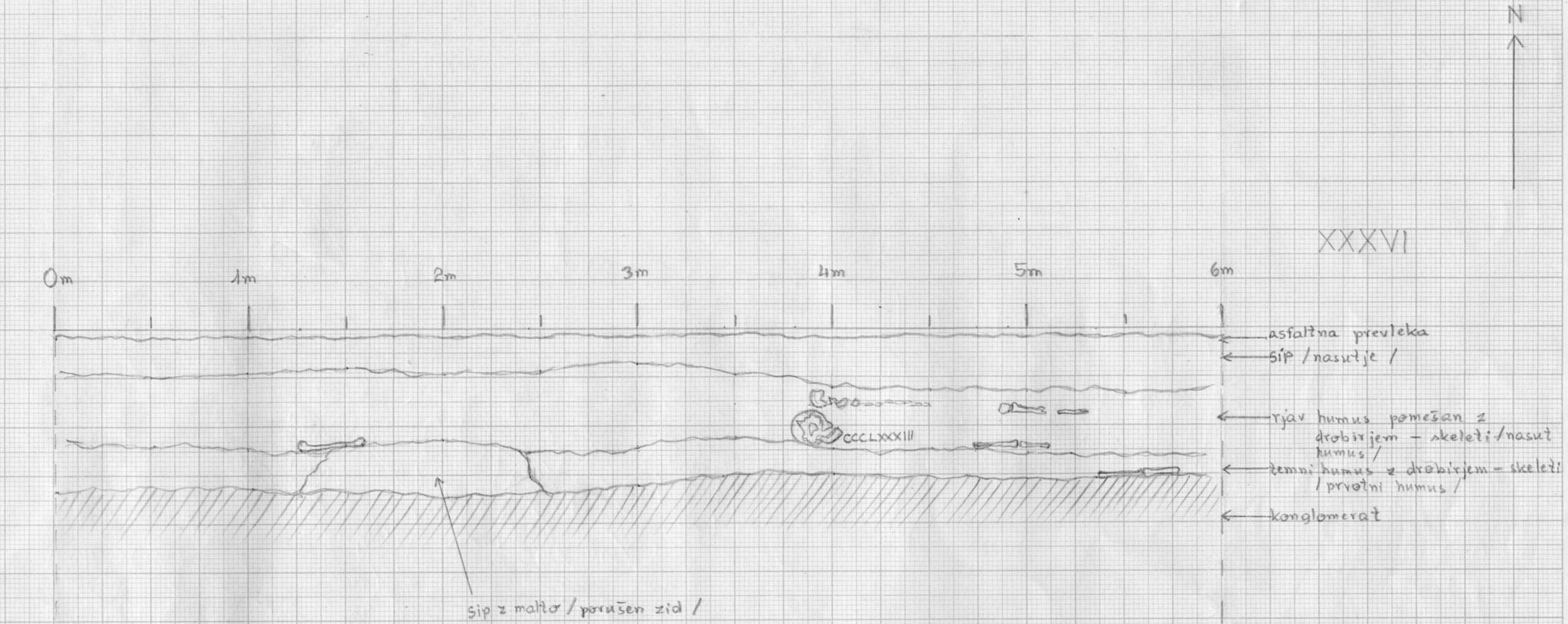

KRANJ - FARNA CERKEV 1969 /ZAŠČITNO IZKOPAVANJE/

M 1:25

RISALA: Dragica Ruardi

20.10.69
21.10.69
22.10.69
25.10.69
28.10.69

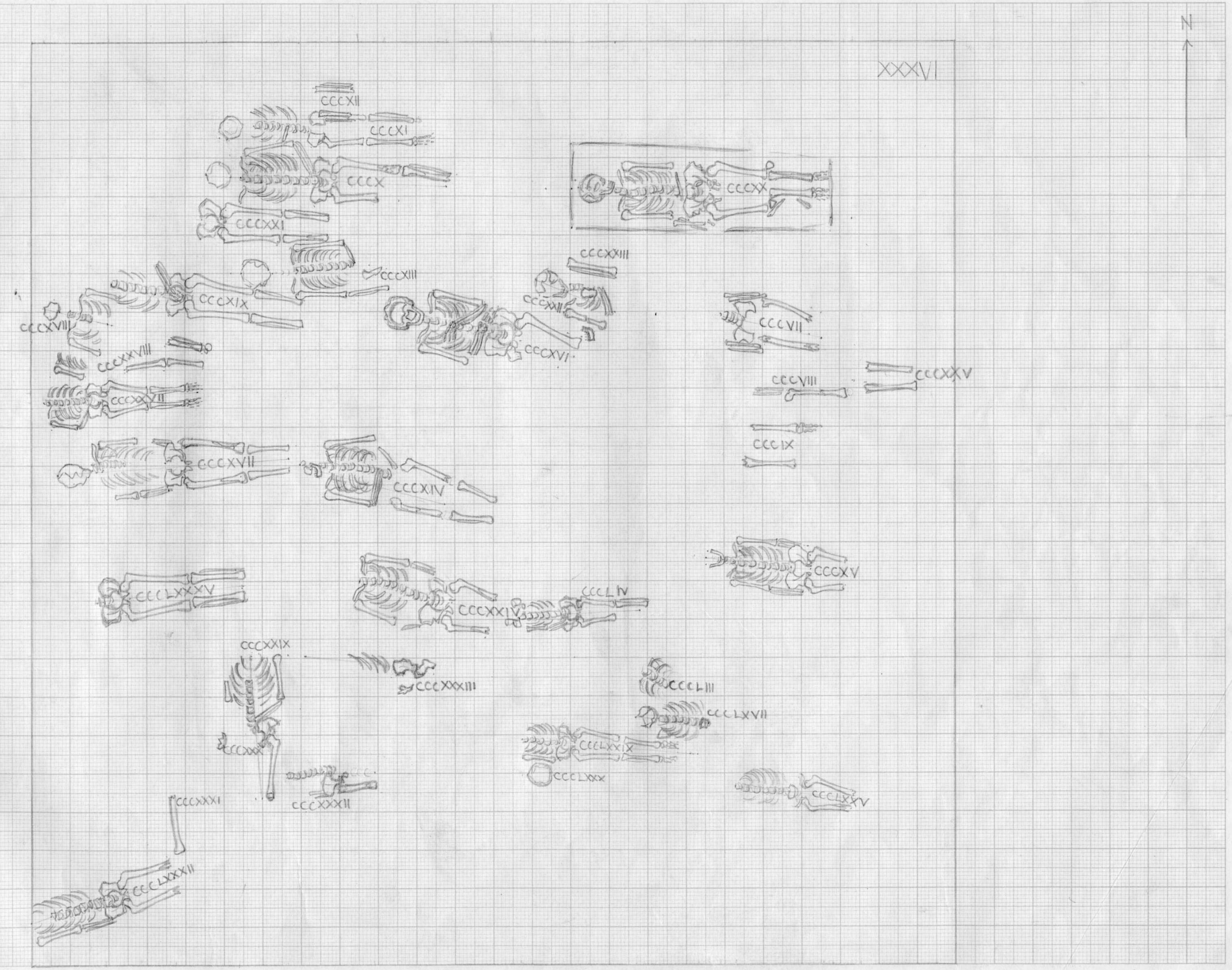

KRANJ - FARNA CERKEV 1969 /ZAŠČITNO IZKOPAVANJE/

M 1:25

RISALA: Dragica Lunder

22.10.69
23.10.69
24.10.69
27.10.69
30.10.69

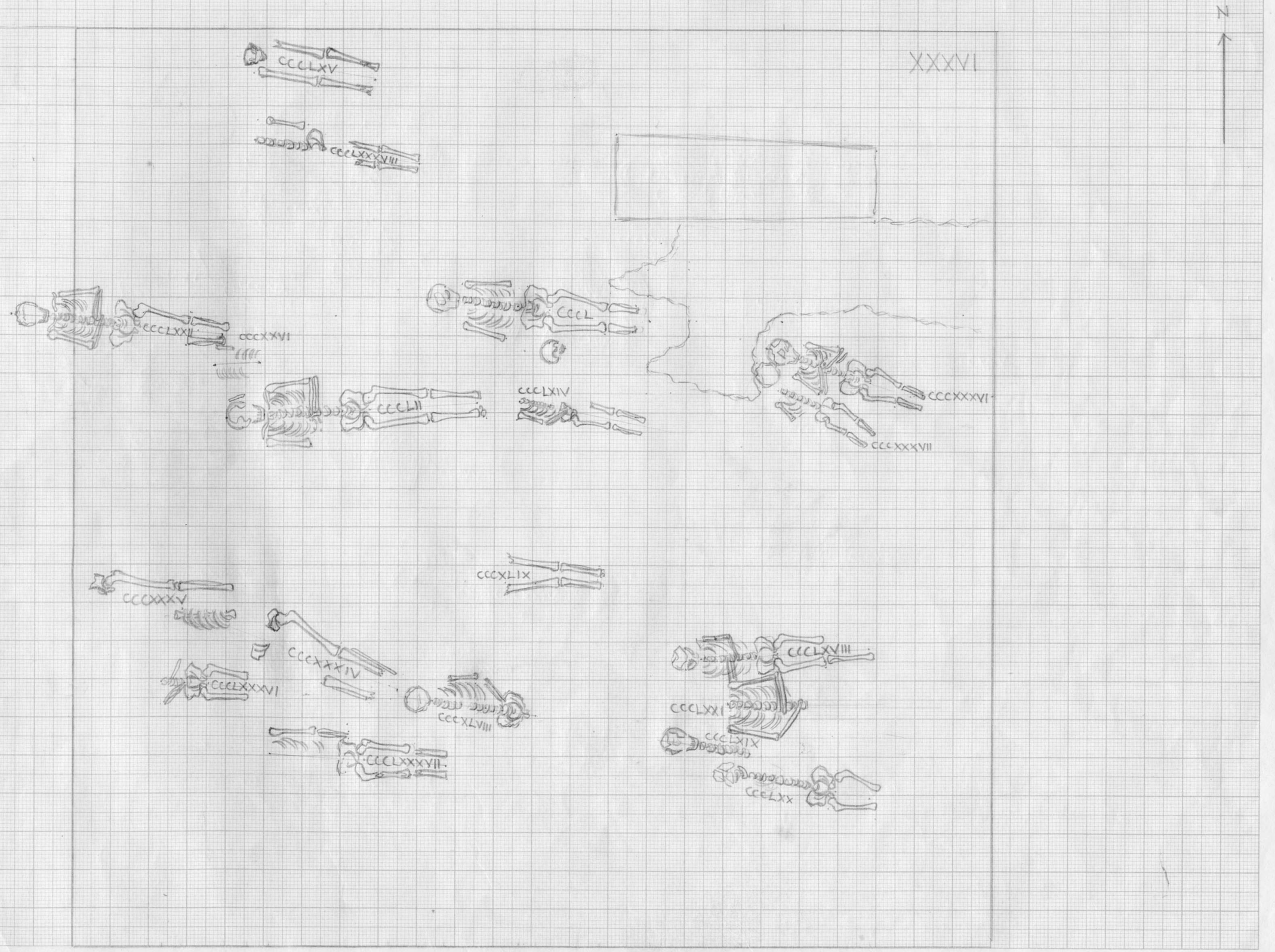

KRANJ - FARNA CERKEV 1969 /ZAŠČITNO IZKOPAVANJE/

M 1:25
RISALA: Dropica Ruder
24.10.69
25.10.69
27.10.69
29.10.69

N

XXXV

CCCXXXIX

CCCXXXVIII

CCCLXXXIX

CCCLX

CCCLIX

CCCLVIII

CCCLVII

CCCLXII

CCCLXIII

V=1/4cm

XXXVI

3

KRANJ - FARNA CERKEV 1969 /ZAŠČITNO IZKOPAVANJE /

M 1:25

RISALA: Dragica Lunder

23.10.69
24.10.69
27.10.69
28.10.69
30.10.69
31.10.69

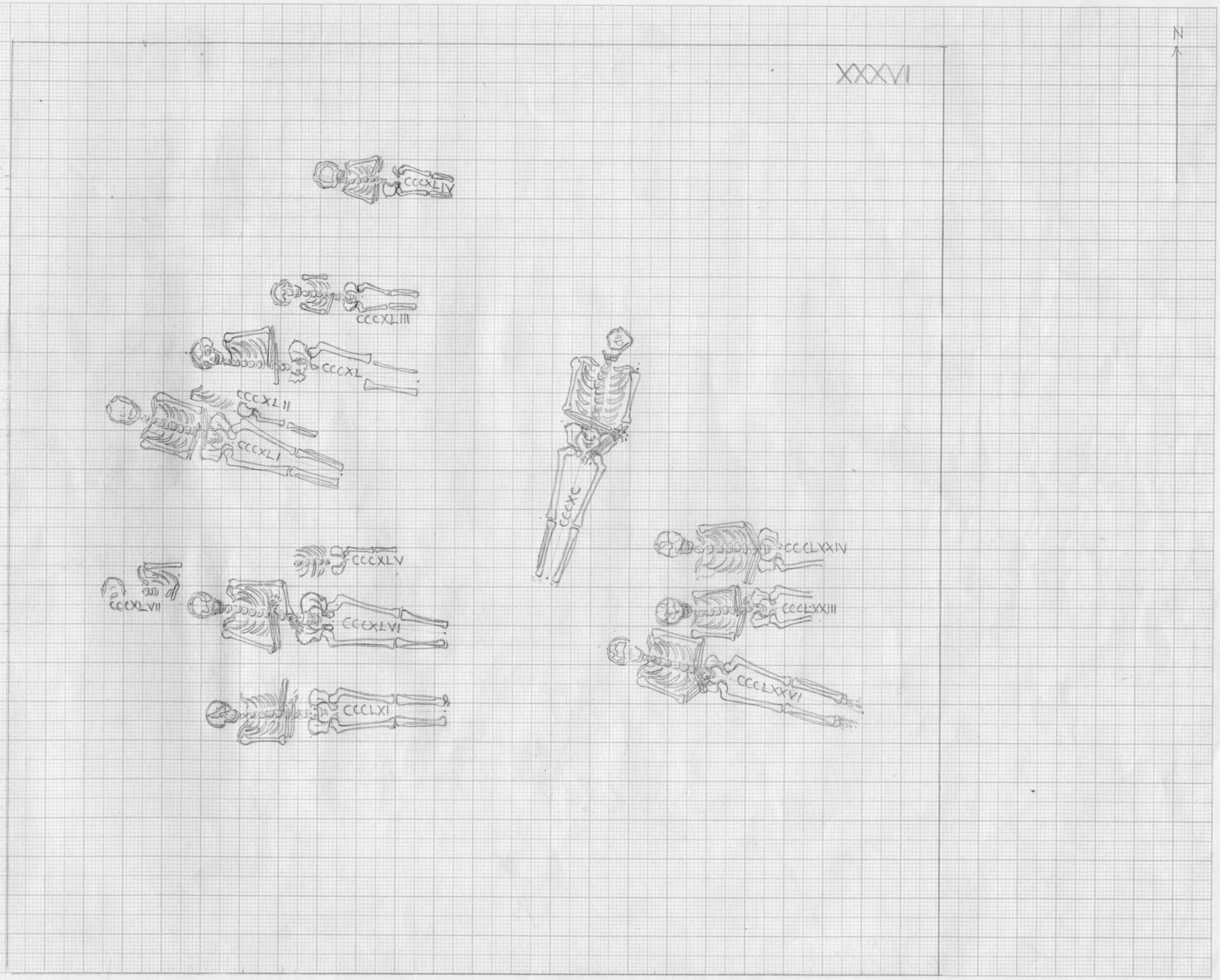

KRANJ - FARNA CERKEV 1969 /ZAŠČITNO IZKOPAVANJE/

M 1:25

RISALA: Lauder Dropica

24.10.68
25.10.68
27.10.68
28.10.68
31.10.68



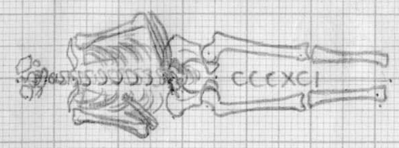

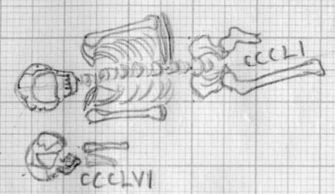

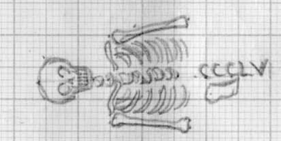

XXXVI

N

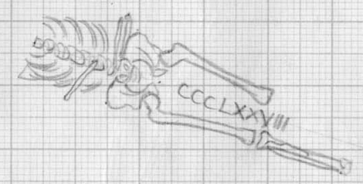

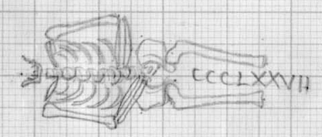

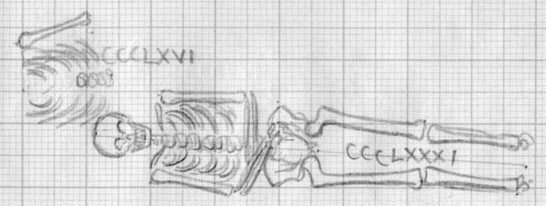

KRANJ - FARNA CERKEV 1969 /ZAŠČITNO IZKOPAVANJE/

M 1:25

RISALA: Drapica Lunder

28.10.68

N

XXXVI

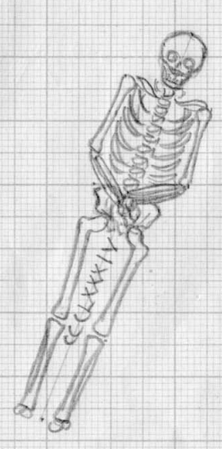

M 1:25

KRANJ - FARNA CERKEV 1969 /ZAŠČITNO IZKOPAVANJE/

RISALA: Snopica Lunder

4.M.69



XXXVI

KRANJ - FARNA CERKEV 1970 /ZAŠČITNO IZKOPAVANJE /

M 1:25

RISALA: Lunder Dragica

5.6.

Profil IV.:

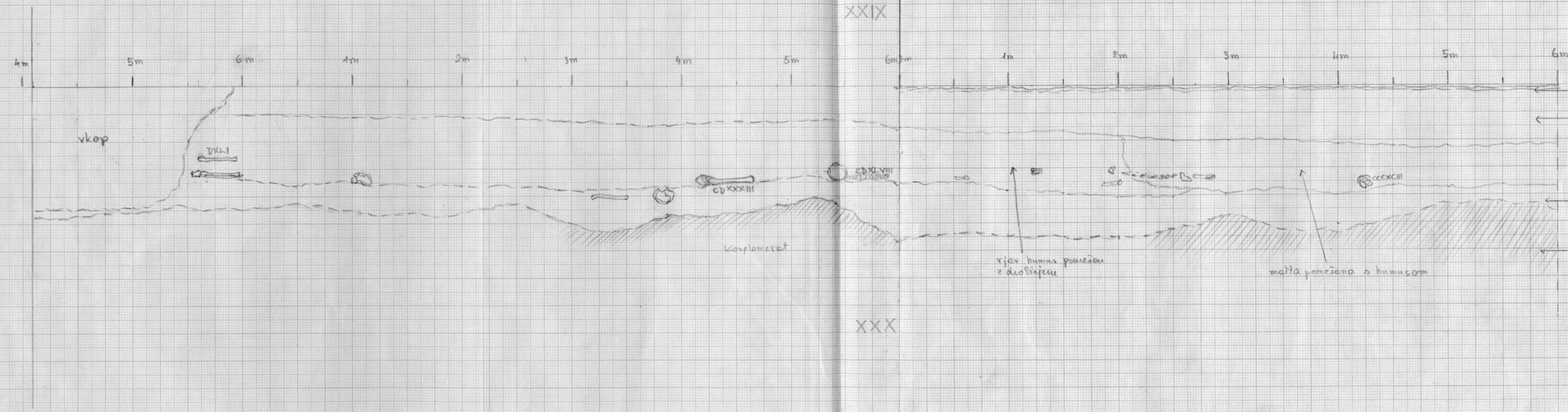

ANJ - FARNA CERKEV 1969 /ZAŠČITNO IZKOPAVANJE /

Profil IV.:

M: 1:25

RISALA: D. Lunder

4.11.

15.6.

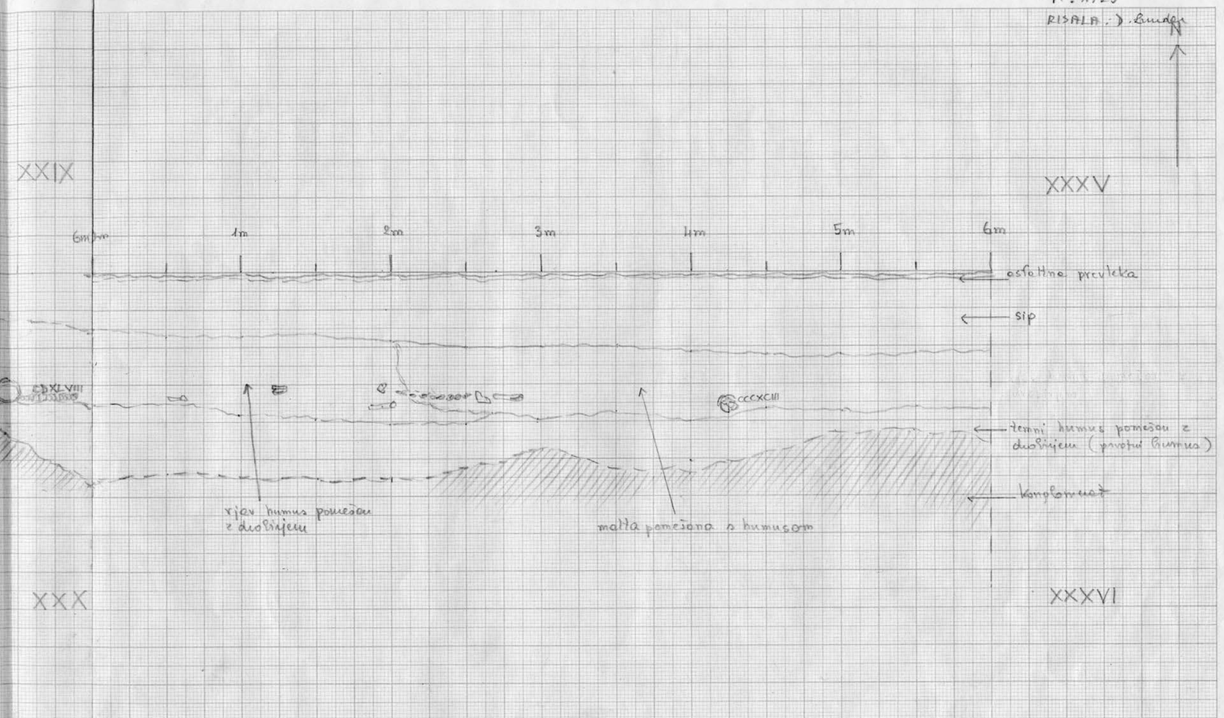

KRANJ - FARNA CERKEV 1970 /ZAŠČITNO IZKOPAVANJE/

RISALI: BLAŽON, DIRJEC, LUNDER
26.5.1970
27.5.
28.5.
29.5
30.6.

XXX

0,40–

N



KRANJ - FARNA CERKEV 1970 /ZAŠČITNO IZKOPAVANJE /

M 1:25

RISALA: Drapica Lunder

27.5.1970
28.5.
29.5.
1.6.
28.6.

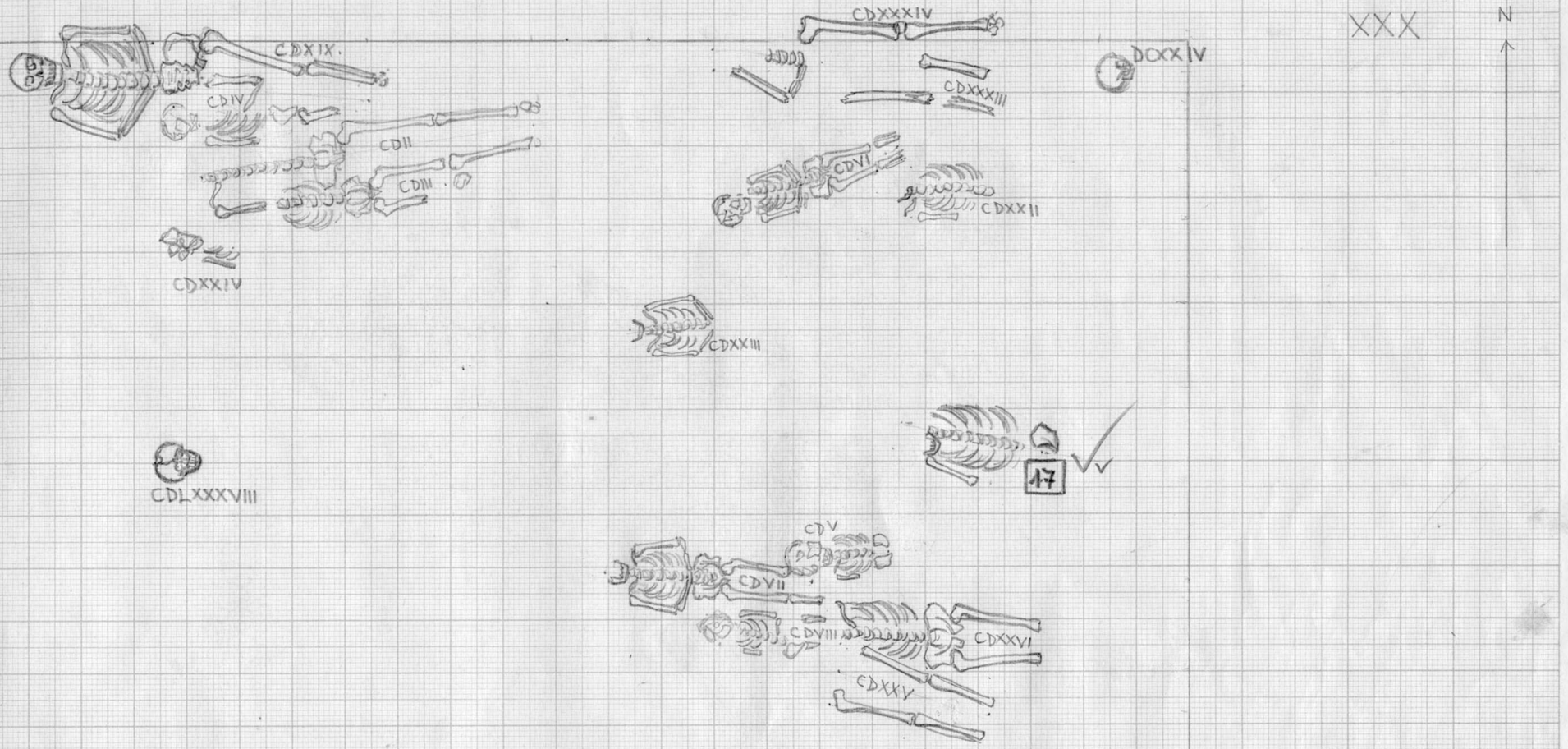

KRANJ - FARNA CERKEV 1970 / ZAŠČITNO IZKOPAVANJE /

M 1:25

RISALA: Drofica Lunder

18.5.
29.5.

XXX

N

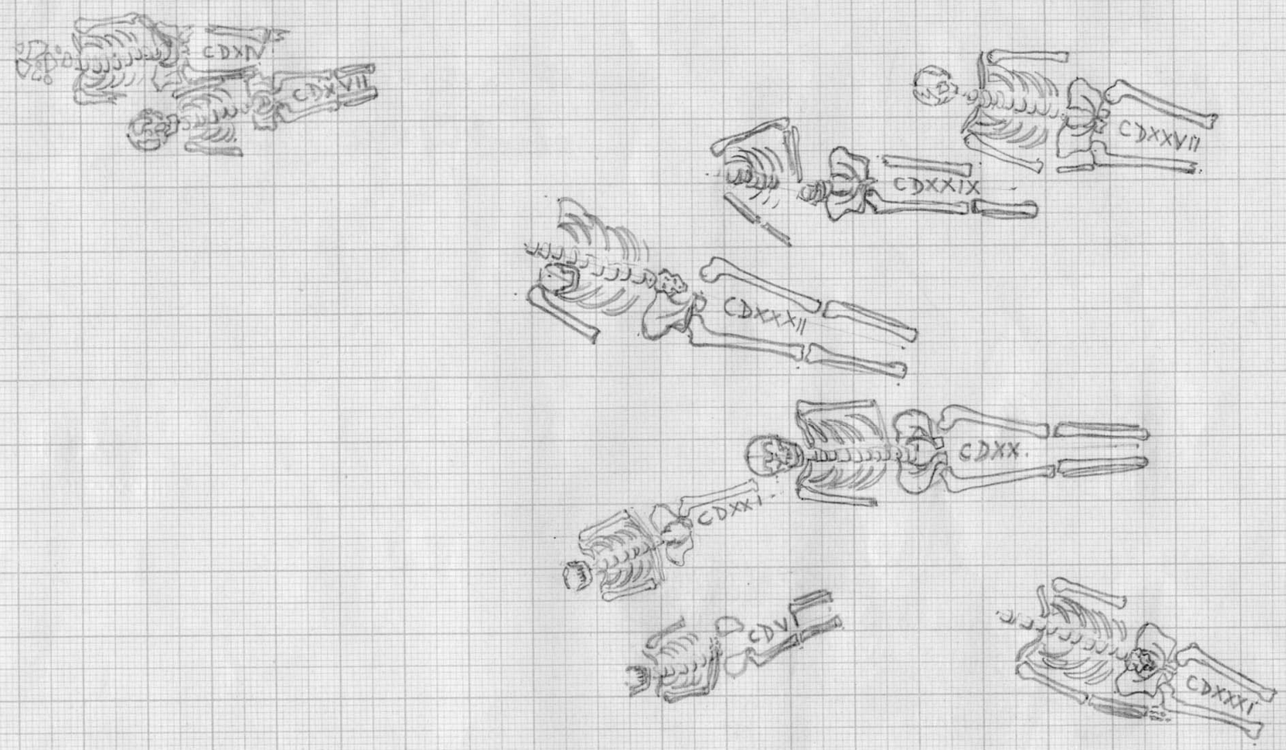

KRANJ - FARNA CERKEV 1970 /ZAŠČITNO IZKOPAVANJE /

M 1:25

RISALA: Purdev Dragica

1.6.

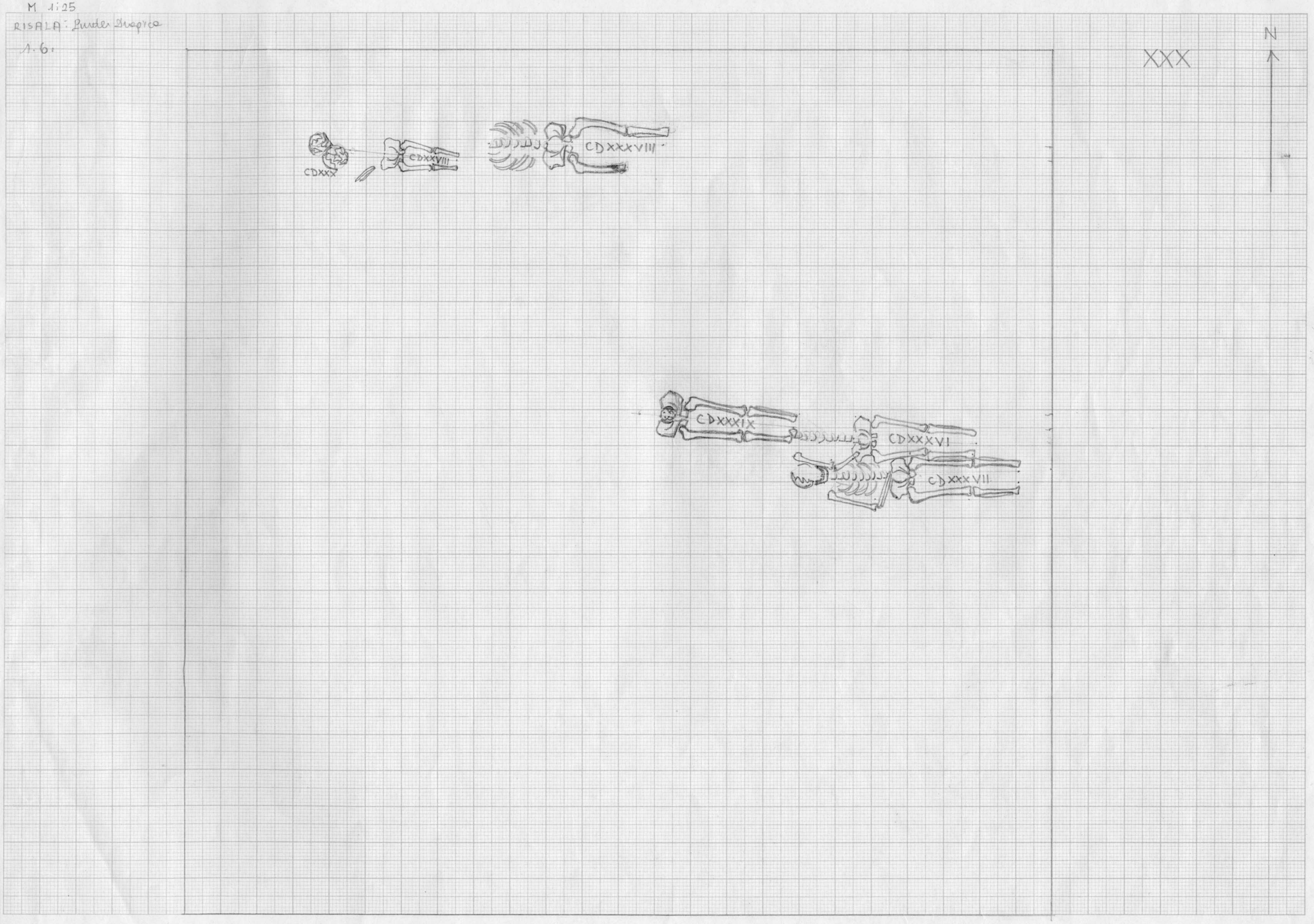

KRANJ - FARNA CERKEV 1970 / ZAŠČITNO IZKOPAVANJE /

42 X 184,2

46

M 1:25
RISAL: M. BLAŽON
2.6.



310 X 185 250

KRANJ - FARNA CERKEV 1970 /ZAŠČITNO IZKOPAVANJE /

M 1:25
RISALA Lunder Dragica
3.6.1970
4.6.
5.6.
8.6.
15.6.

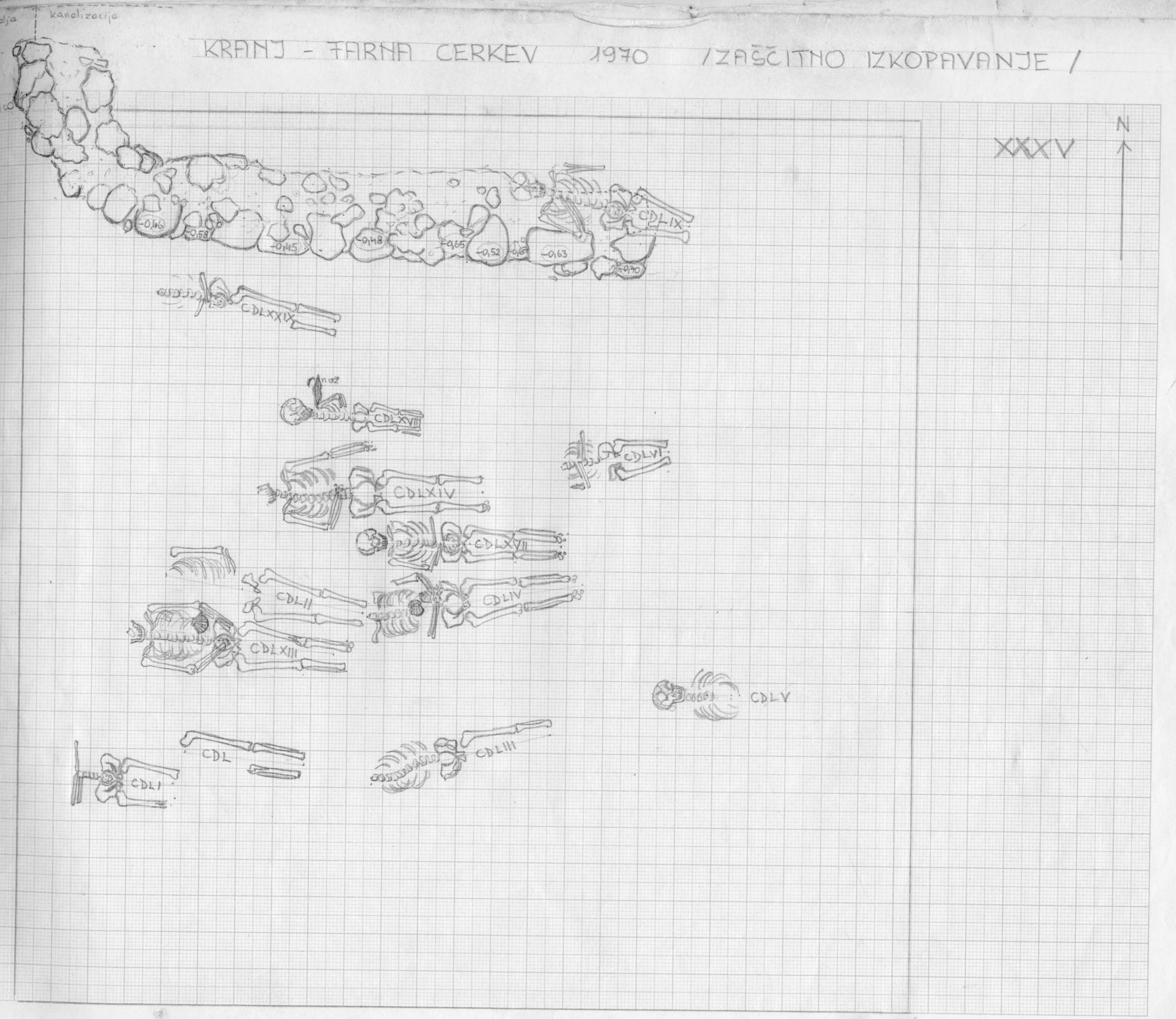

M 1:25

Risala: Dragica Lunder

3.6.

4.6.

XXX

N

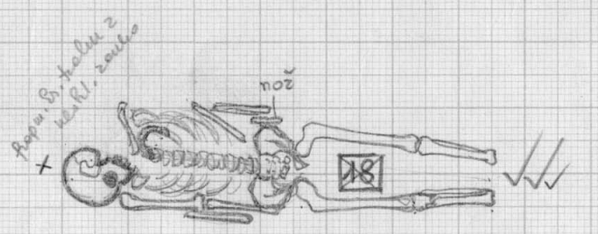

2.2 BLOK 2

Izkopavanja 1970 (strani 1 do 21) in 1972 (strani 23 do 48)

Od leta 1970 dalje so globine le redko zapisali na risbo (izjema so risbe povsem očiščenenih kvadrantov), zato stolpec z globinami od tu dalje ni več smiselen.

Kvadrante ob severni cerkveni steni, ki so jih izkopavali leta 1972 (list 23 in dalje), so risali tako, da so list zasukali za 90°. Če sever ni označen, na to opozori opomba.

stran (blok)	stran (pdf)	kvadrant / grob	opombe	novi kv. (skupni načrt)
1	61	XXXV (35)		K1–15, J13–15, I14–15
2	62	XXX (30)	dno izkopa z globinami	J12–13, I12–13, H12–13
3	63	XXV (25)		J11–12, I11–12
4	64	XXXV (35)		K13–15, J13–15, I13–15
5	65	XXXV (35)		K13–15, J13–15, I14–15
6	66	XXXV (35)	dno izkopa z globinami	K13–15, J13–15, I14–15
7	67	XXVIII (28), XXIZ (29)		
8	68	XXVIII (28), XXIX (29)		K12–14, J12–14
9	69	1970_p0454, 1970_p0463, 1970_z0018	M. 1 : 10	
10	70	1970_z0020, 1970_p0537, 1970_p0563,	M. 1 : 10	
11	71	[XXIII (23)], XXIV (24)	oznaki sosednjih kvadrantov XXVIII (28) in XXIX (29) sta zamenjani	K11–13, J11–13
12	72	XXIX (29), [XXIX (29)] in severni del kv. XXX (30)		J12–14, I13
13	73	XXIX (29) in severni del kv. XXX (30)		J12–14, I13
14	74	XXIX (29) in severni del kv. XXX (30)		K12–14, J12–14, I13
15	75	južni del kv. XXIV (24) in (prazen) kv. XXV (25), ∑XXIX (29), XXX (30)]		J11–12, I11–12, H12
16	76	XXIX (29) in severni del kv. XXX (30)		K12–14, J12–14, I12–13
17	77	1970_z0021, 1970_z0022, 1970_z0024	M. 1 : 10	
18	78	južni del kv. XXIX (29) in severni del kv. XXX (30)		K12–14, J12–14, I13
19	79	XXVI (26), XXVII (27), XXXII (32), XXXIII (33)	list je zasukan za 90°	G12–13, F12–13, E12–13
20	80	XXX (30) in XXXI (31), [XXXVII (37)]		H12–13, G12–13
21	81	XXVI (26), XXVII (27), XXXII (32), XXXIII (33)	sever ni označen	G12–13, F12–13, E12–13
23*	82	XX (20), [XVIII (18)]		K9–10, J9–10
24*	83	XX (20)		K9–10, J9–10
25*	84	XX (20)		K9–10, J9–10

* list 22 je napačno paginiran kot 23, kar za sabo potegne paginacijo celotnega bloka od te strani dalje

stran (blok)	stran (pdf)	kvadrant / grob	opombe	novi kv. (skupni načrt)
26*	85	XIX (19), deloma XX (20), XXI (21)	dve risbi istega kvadranta na različnih globinah	L9–10, K9–10
27*	86	XXI (21), XIX (19)		L9–10, K9–10
28*	87	[XXI (21)], XXII (22)		K10–11, J10–11
29*	88	XXIV (24)	sever ni označen; ob robu je dolepljena risba lege groba 1972_z0102 med zidovi, vendar je prilepljena narobe	K11–12, J11–12
30*	89	XVIII (18), [XX (20)]		K8–9, J7–9
31*	90	XVIII (18), XX (20)	sever ni označen	K8–9, J8–9
32*	91	XVIII (18), XX (20)	sever je označen	K8–9, J8–9
33*	92	1972_z0038, 1972_z0039, 1972_z0040, 1972_p0810, 1972_z0047	M. 1 : 10	
34*	93	XIX (19), XVII (17)		levo: L9–10, K9–10, desno: L8–9, K8–9
35*	94	XVII (17), [XVIII (18)]	sever ni označen; dve risbi istega kvadranta na različnih globinah	L8–9, K8–9
36*	95	XVII (17), XIX (19)		levo: L8–9, K8–9, desno: L9–10, K9–10
37*	96	XVII (17), XIX (19)	dve risbi istega kvadranta na različnih globinah	L8–9, K8–9
38*	97	XX (20), XXII (22)	sever ni označen; ime kv. XXII (22) ni zapisano	K9–10, J9–10
39*	98	XIX (19), XX (20), XXI (21) [XXIII (23)]		levo: L9–10, K9–10 desno: L9–10, K9–11
40*	99	XXII (22), [XX (20)]	sever ni označen	K10–11, J10–11
41*	100	XIX (19), XXI (21) in XVII (17), [XVIII (18)], XIX (19), [XX (20)]	sever ni označen; oznake niso jasno pripisane kvadrantom; del načrta je dolepljen	levo: L9–10, K9–11 desno: L8–10, 9–10
42*	101	XX (20), XXII (22)	sever ni označen	K9–11, J9–11
43*	102	XX (20), XXII (22)	sever ni označen	K9–11, J9–11
44*	103	XX (20)	sever ni označen	KV K9–10, J9–10
45*	104	XIX (19), XXI (21)	sever ni označen; dve risbi istega kvadranta na različnih globinah	KV K9–10
46*	105	1972_z0048, 1972_z0509, 1972_z0052h	M. 1 : 10	

* list 22 je napačno paginiran kot 23, kar za sabo potegne paginacijo celotnega bloka od te strani dalje

KRANJ - FARNA CERKEV 1970 /ZAŠČITNO IZKOPAVANJE/

1

M 1:25

RISALA: Andrej Pogačnik

5.6.
6.6.
8.6.

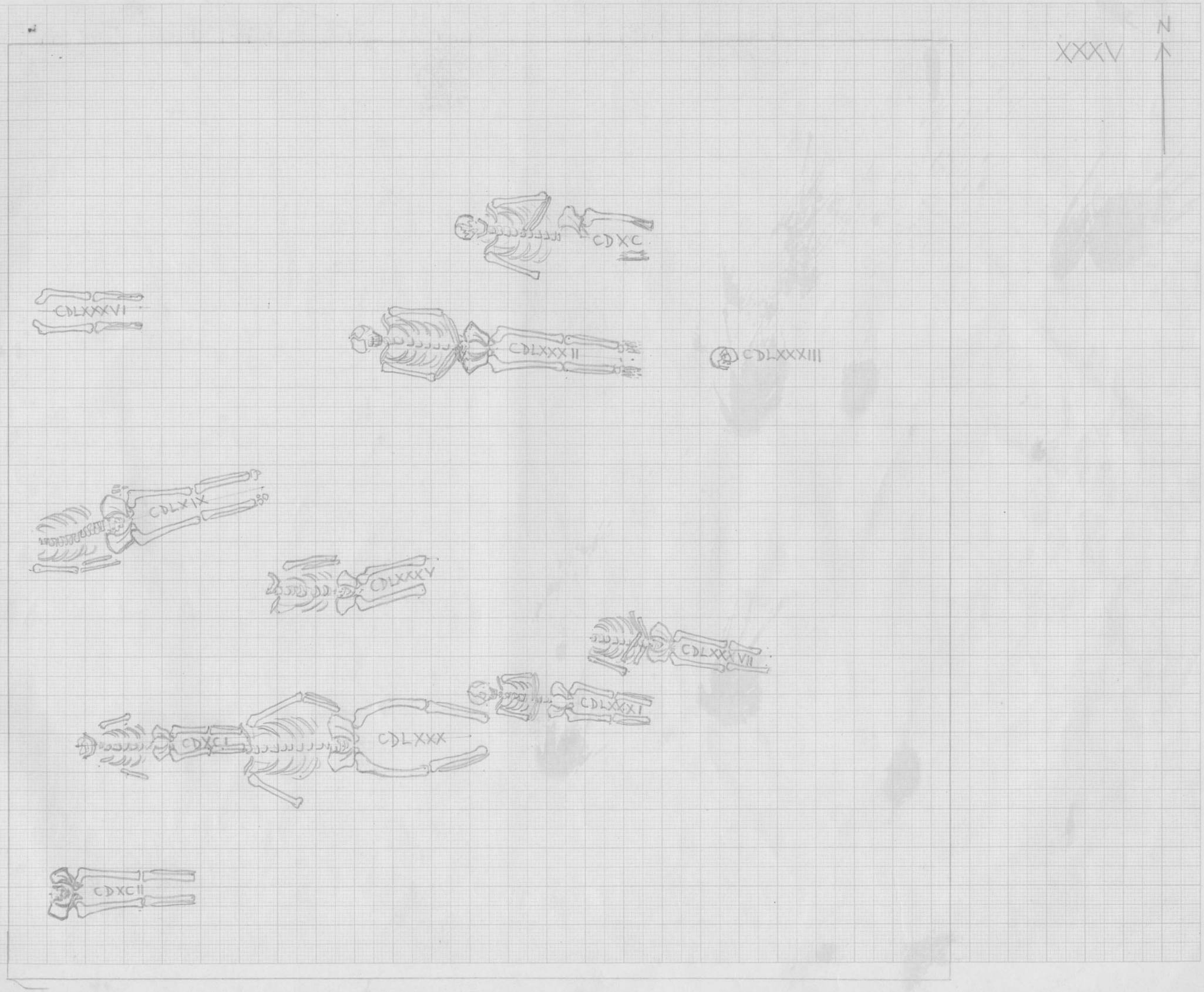

KRANJ - FARNA CERKEV 1970 /ZAŠČITNO IZKOPAVANJE/

M 1:25

RISALA: Rundu Drapica

5.6.

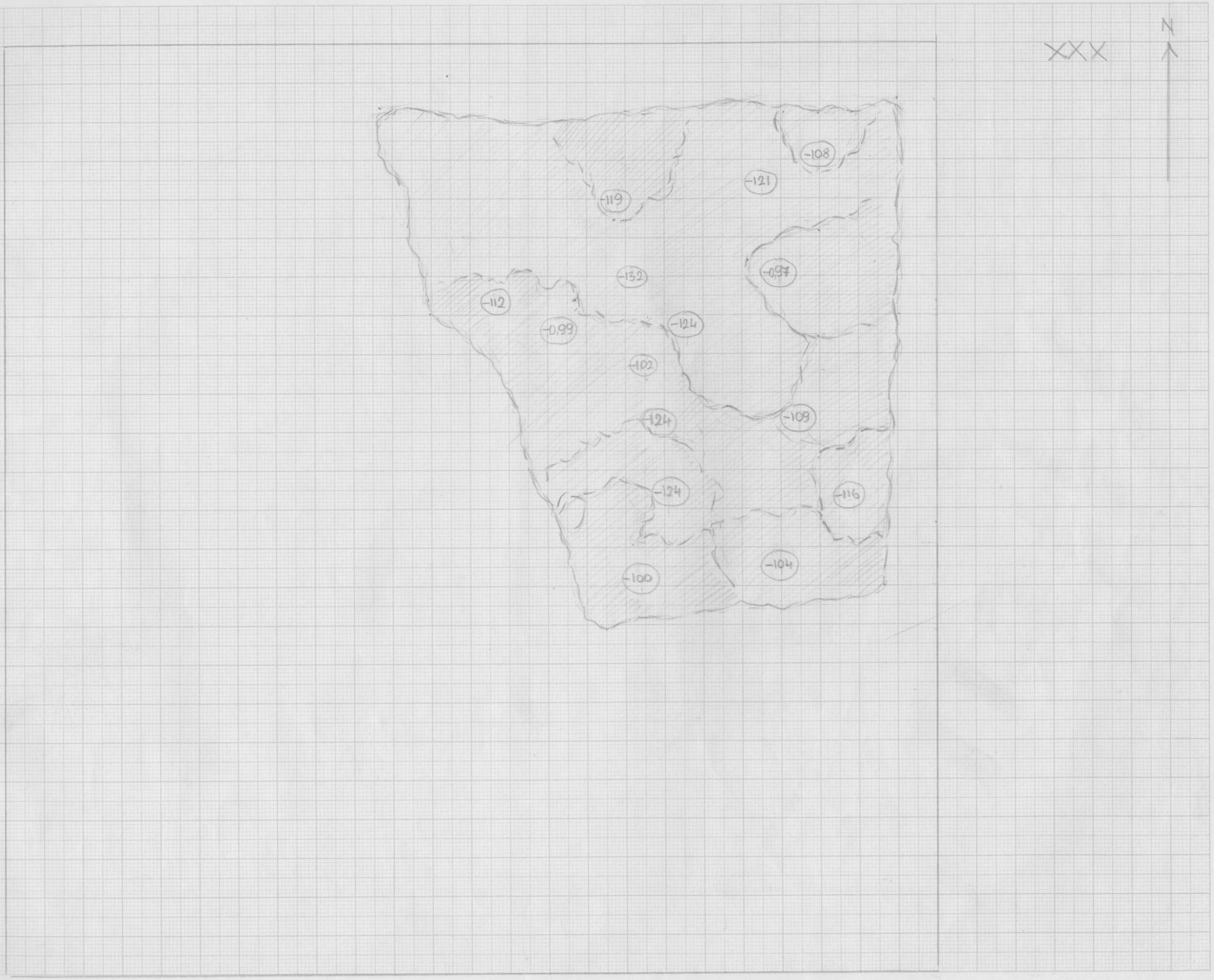

KRANJ - FARNA CERKEV 1970 /ZAŠČITNO IZKOPAVANJE/

M 1:25

RISALA: Dragica Lunder
5.6.
8.6.
15.6.
25.6.
30.6.

N

XXV

CDXCIII

CDLXX

CDXCIV

CDXCV

DXVIII

CERKVENA STRVD

DXIX

29

DCXXV

DCVII

DCVIII

KRANJ - FARNA CERKEV 1970 /ZAŠČITNO IZKOPAVANJE/

M 1:25

RISALA: Jacopina Lunder

8.6.

9.6.

10.6.

N

XXXV



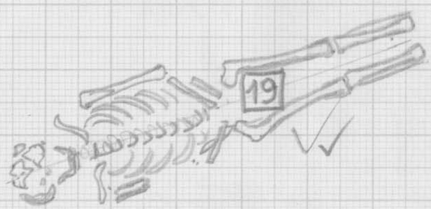



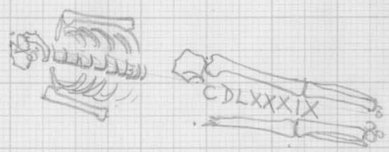

KRANJ - FARNA CERKEV 1970 /ZAŠČITNO IZKOPAVANJE /

M 1:25

RISALA: Lunder Dropica

3.6.
4.6.
5.6.
9.6.

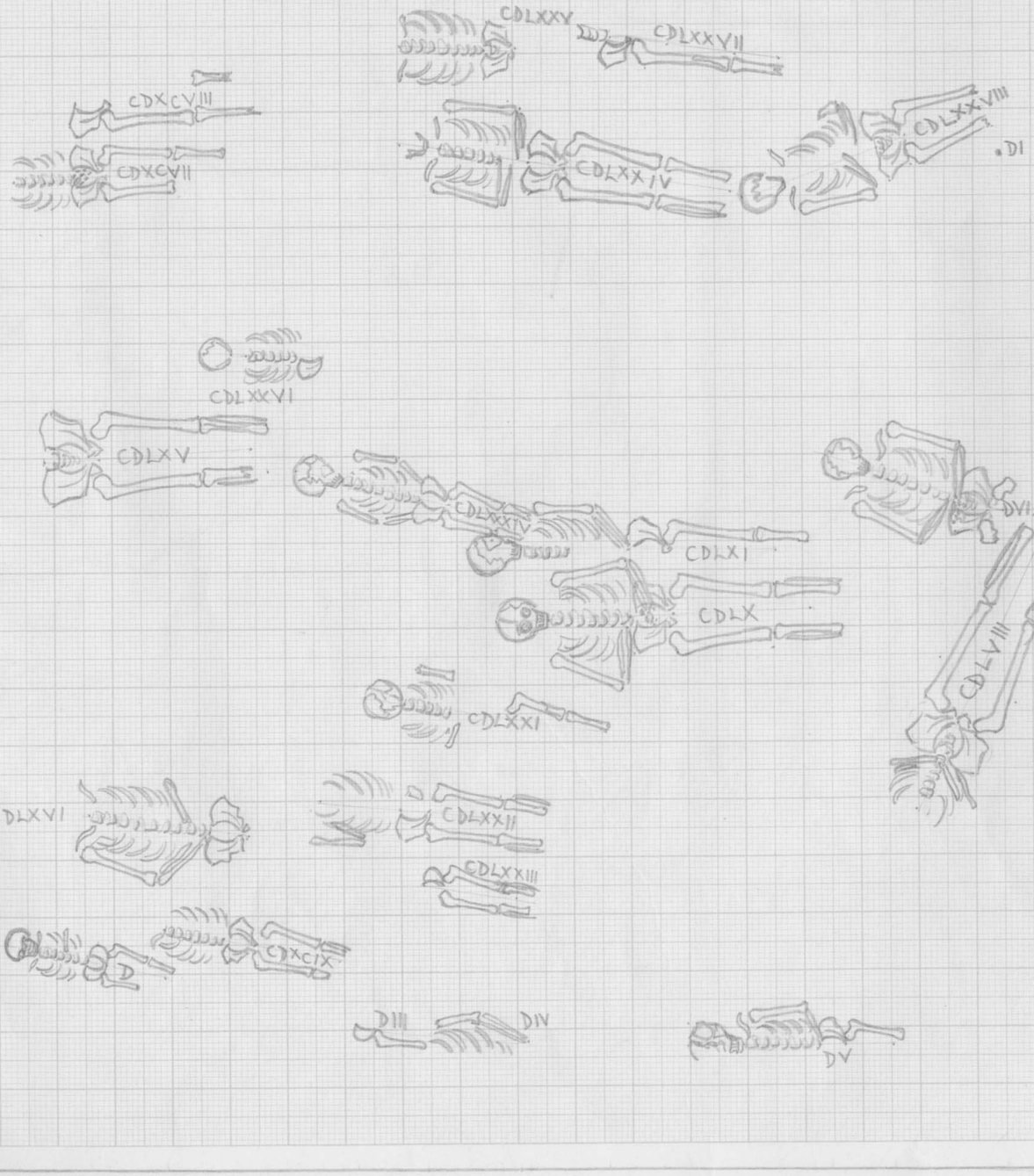

KRANJ - FARNA CERKEV 1970 /ZAŠČITNO IZKOPAVANJE /

M 1:25

RISALA: Drapica Lindle

11.6.

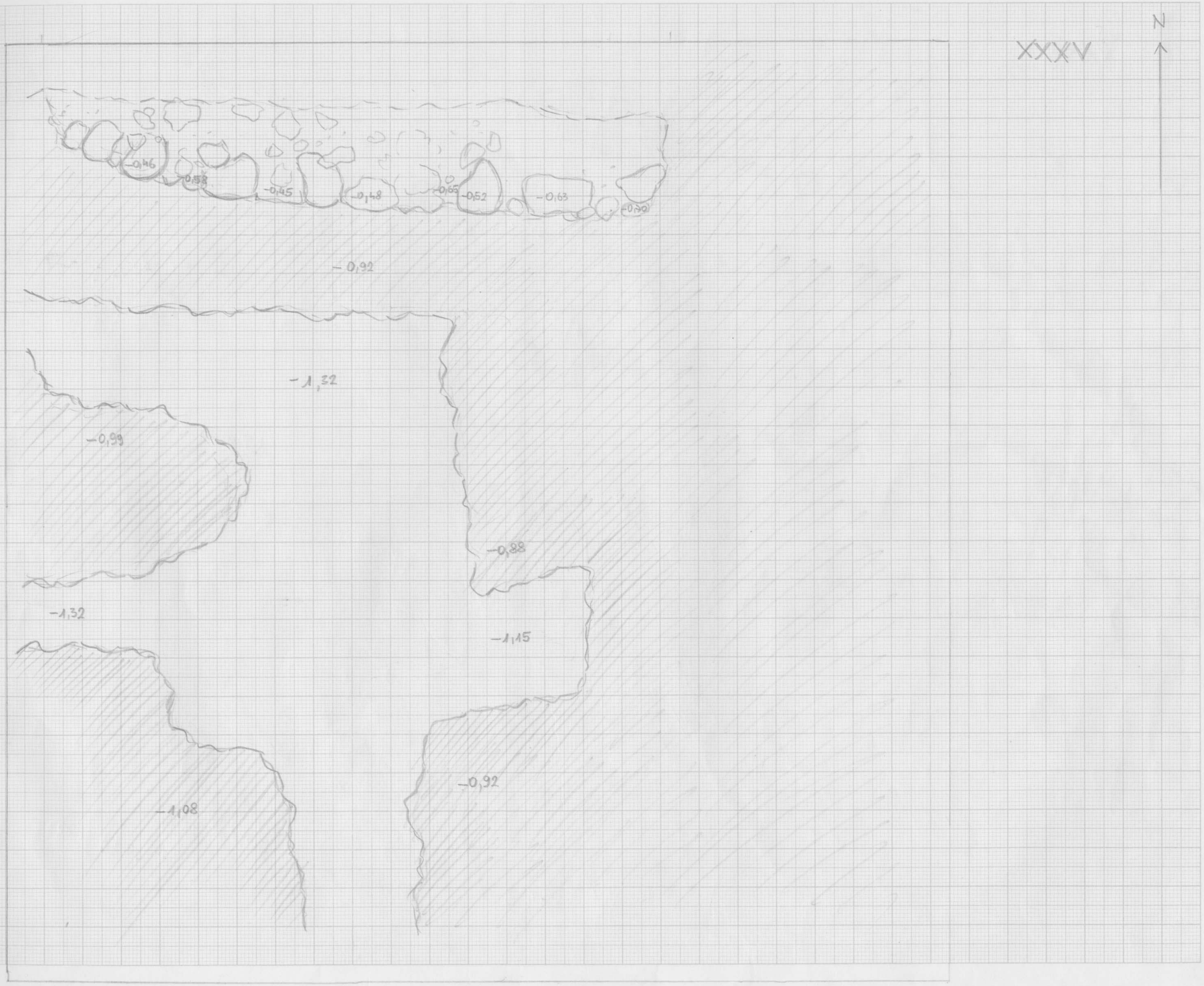

KRANJ - FARNA CERKEV 1970 /ZAŠČITNO IZKOPAVANJE/

M 1:25

RISALA: Dragica Lundu

11.6.

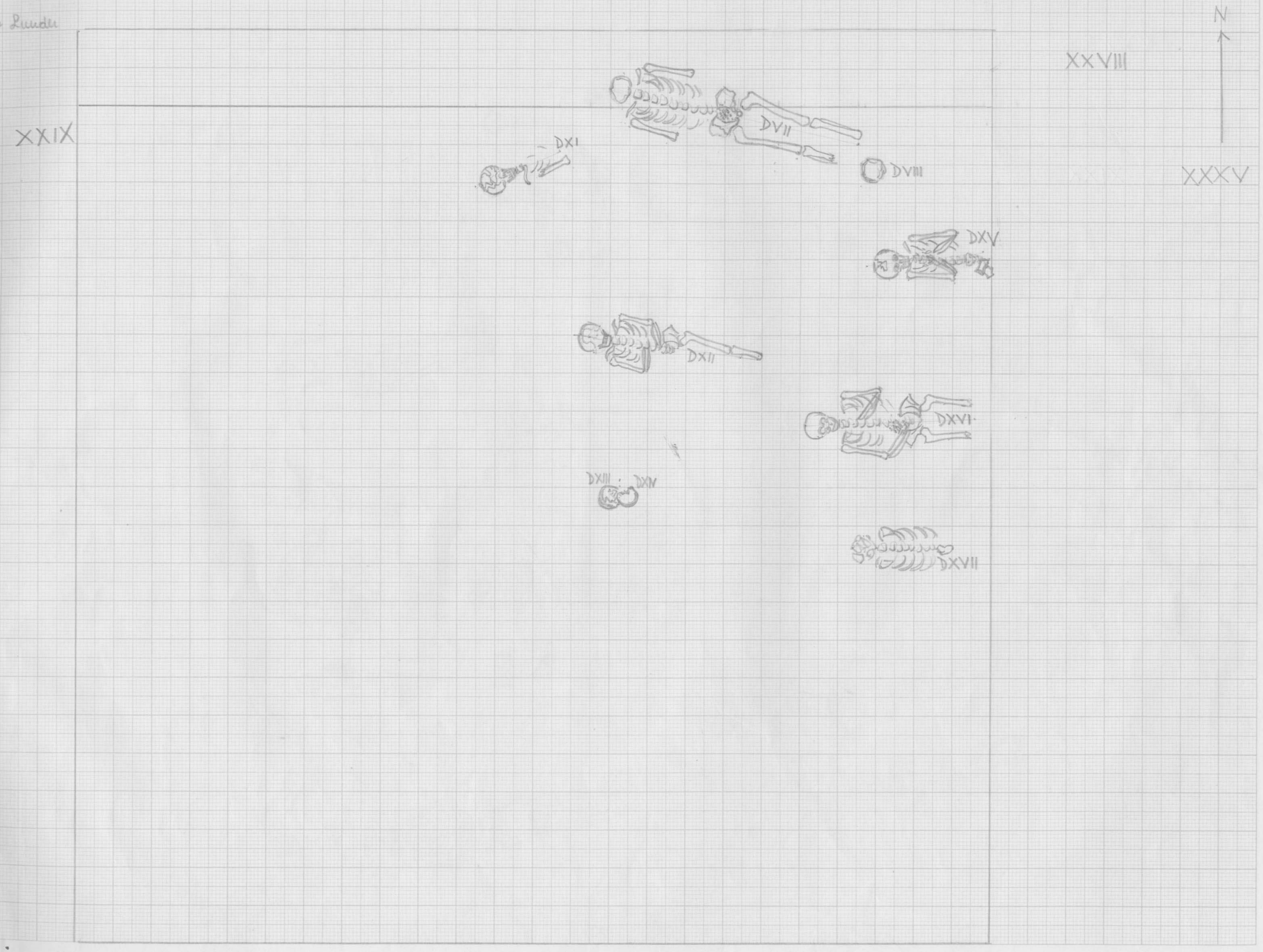

KRANJ - FARNA CERKEV 1970 /ZAŠČITNO IZKOPAVANJE/

M 1:25

RISALA: Ljudmila Dragica

11.6.
15.6.
17.6.
24.6.
25.6.

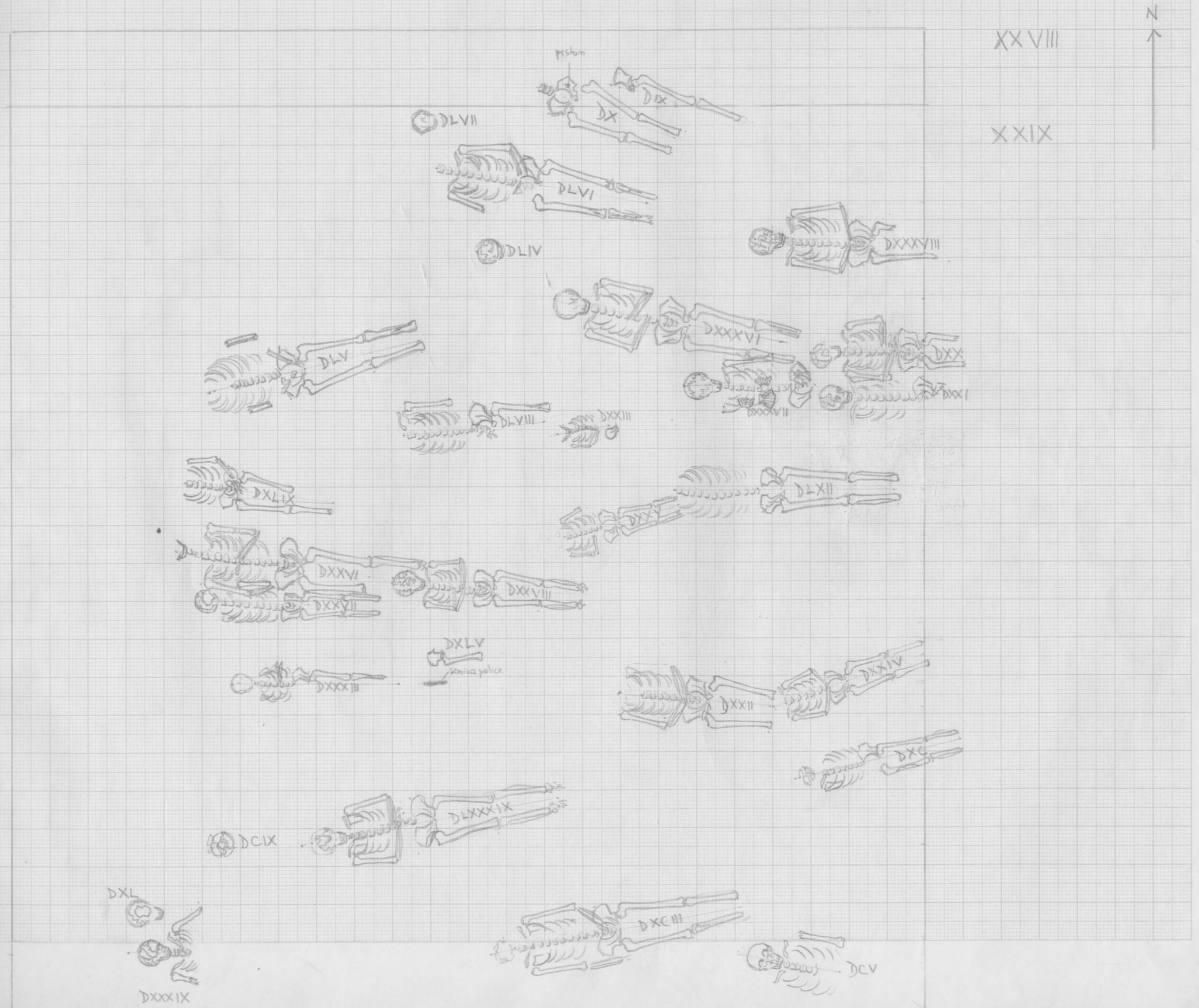

CDLIV

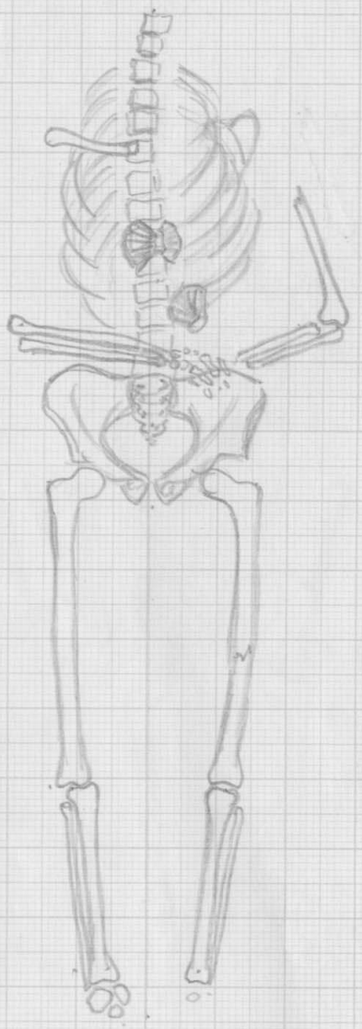

CDLXIII

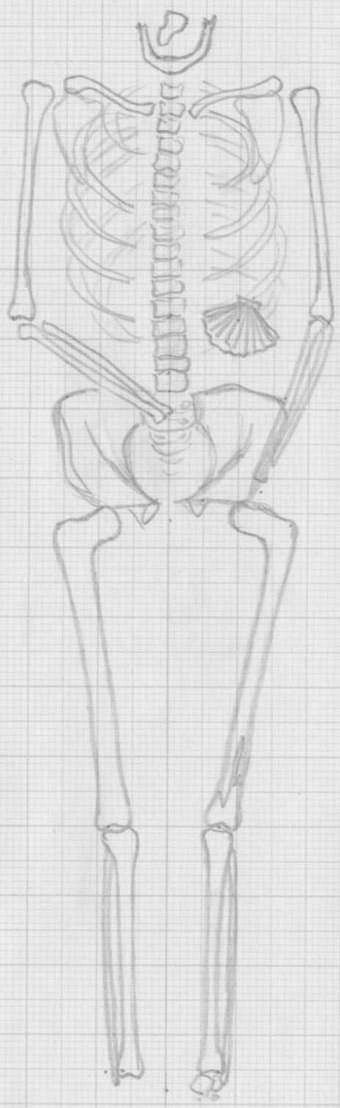

18

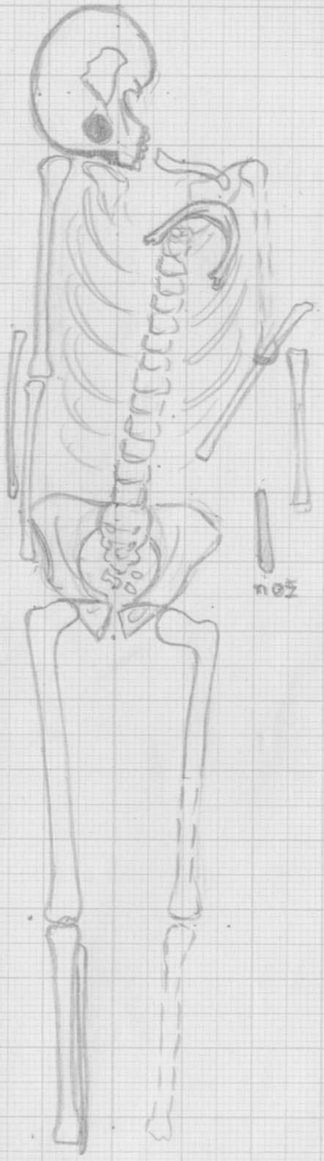

M 1:10

RISALA: Drapica Lauder

11. 6.

16. 6.

DXXXVII

DLXIII



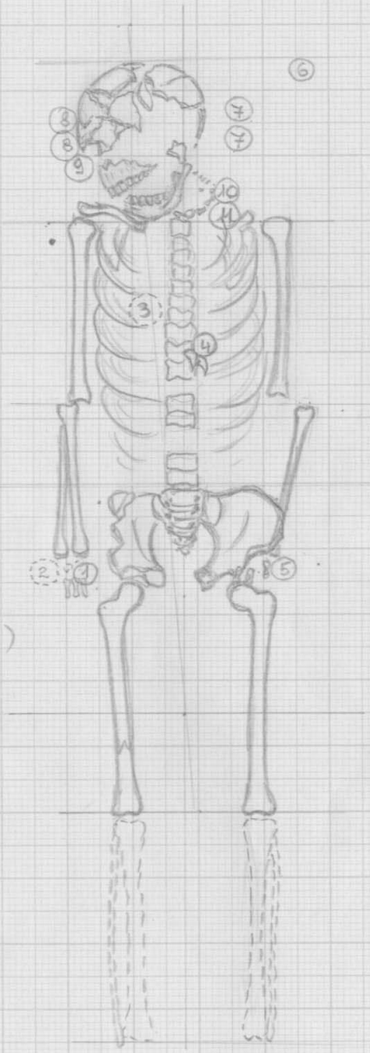

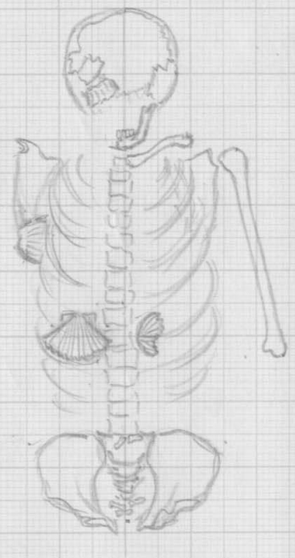

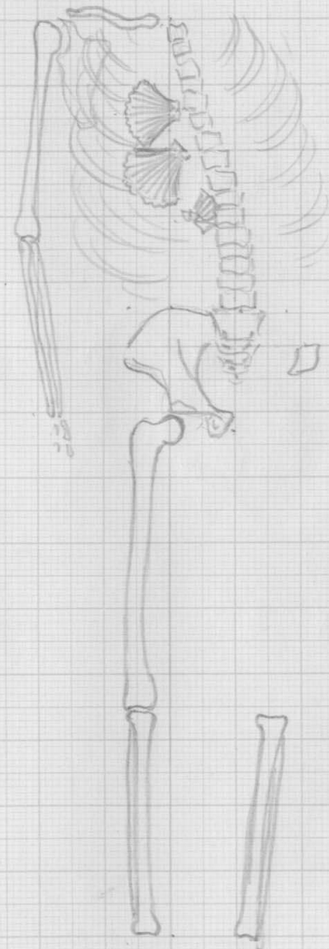

1. bronast prstan
2. fragment bronastega prstana
3. fragment bronaste fibule
4. živalski zobje
5. bronast prstan
6. obsenčni obroček
7. 2 obsenčna obročka (s kroplico)
8. 2 obsenčna obročka (s kroplico)
9. bronasta ploščata fibula (z železnim jedrom)
10. jagode ogrlice (3 steklene)
11. kosti manjše živali (ptica)

KRANJ – FARNA CERKEV 1970 /ZAŠČITNO IZKOPAVANJE /

M 1:25

RISALA: Lunder Dragica

15.6.
25.6.

14.7.1972
19.7.

14.7.
zlat uhan



KRANJ - FARNA CERKEV 1970 /ZAŠČITNO IZKOPAVANJE/

M 1:25

RISALA: Linda Trapica

15.6.
16.6.
17.6.
23.6.
24.6.
25.6.
26.6.

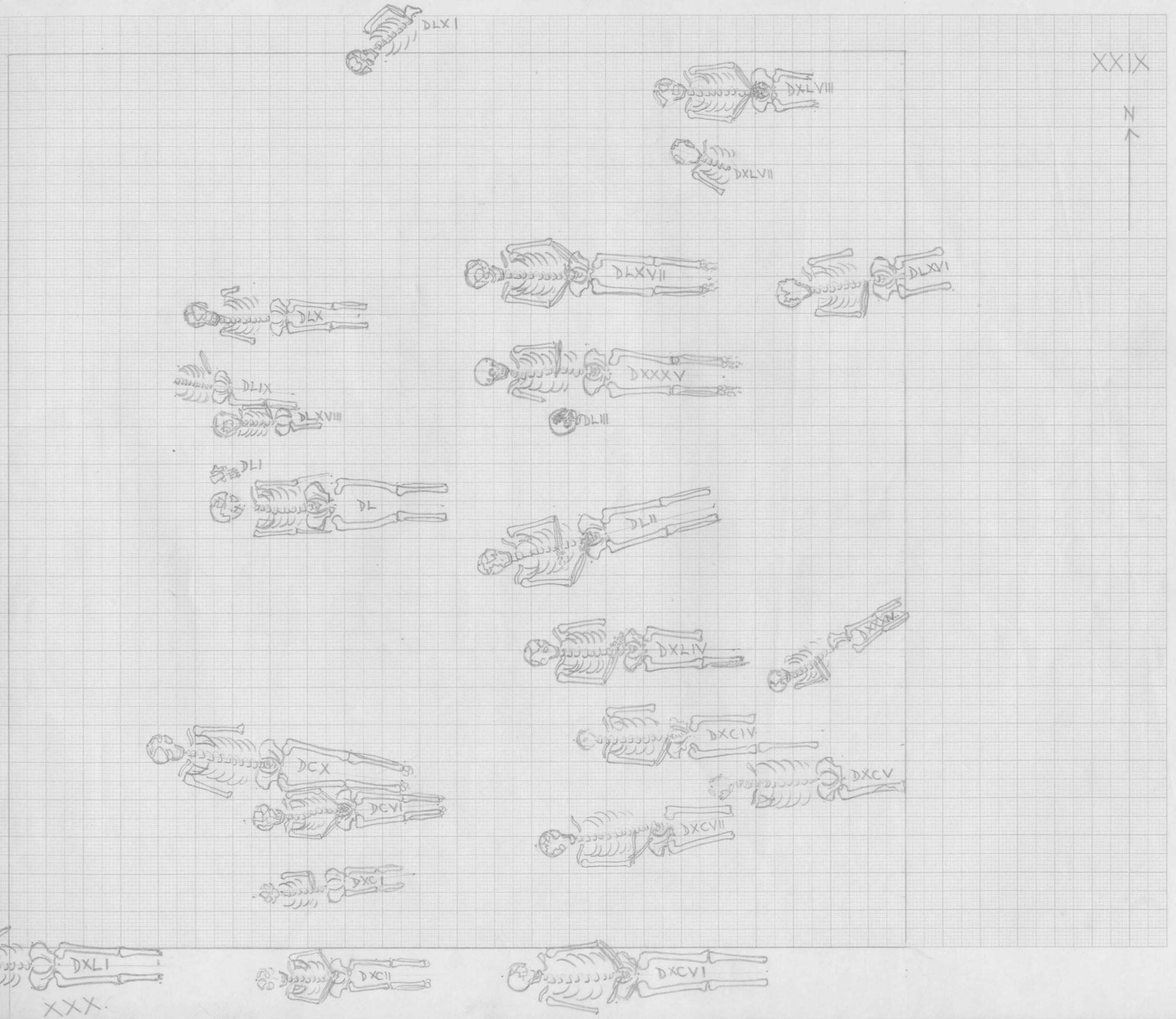

KRANJ - FARNA CERKEV 1970 /ZAŠČITNO IZKOPAVANJE/

M 1:25

RISALA: Lunder Dragica

16.6.
17.6.
18.6.
22.6.
25.6.
27.6.

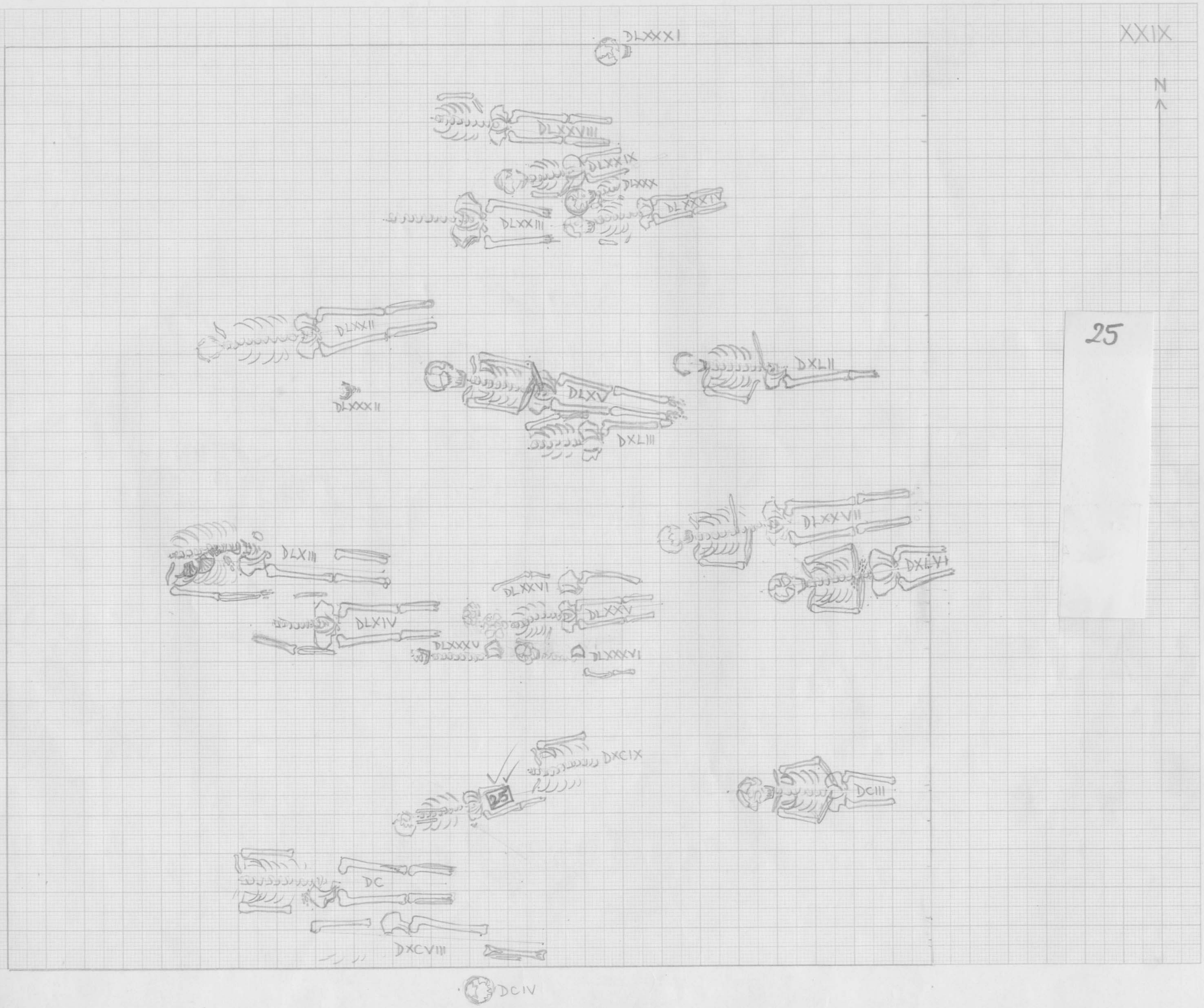

25

KRANJ - FARNA CERKEV 1970 / ZAŠČITNO IZKOPAVANJE /

M 1:25

RISALA: Dragica Lunder

17.6.
23.6.
25.6.
26.6.

XXIX

N

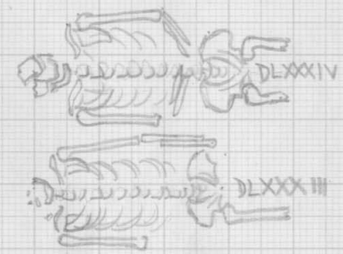

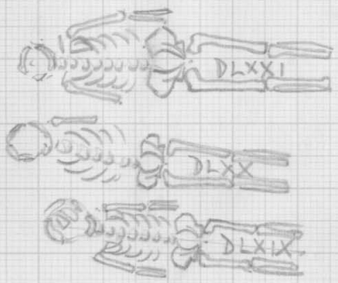





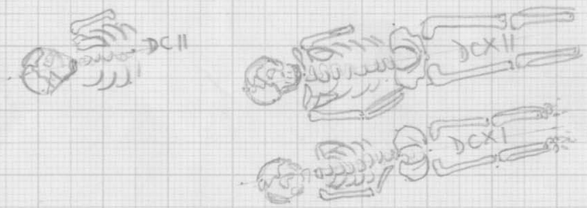

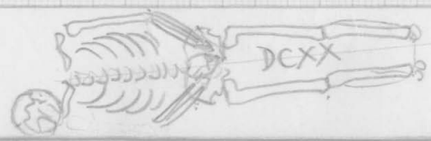

KRANJ - FARNA CERKEV 1970 /ZAŠČITNO IZKOPAVANJE/

M 1:25

RISALA: Lunder Drapica

23.6.

XXIV

N

DLXXXVIII

DLXXXVII

CERKVENA STAVBA

XXV

KRANJ - FARNA CERKEV 1970 /ZAŠČITNO IZKOPAVANJE/

M 1:25

RISALA: Dragica Lunder

23.6.
26.6.
29.6.

26, 23?

XXIX

N





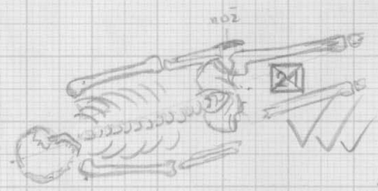







XXX

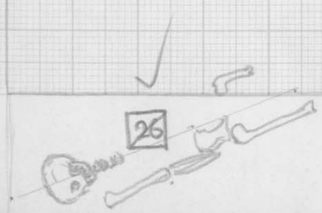



M 1:10

RISALA: Drapica Lunder

23.6.

24.6.

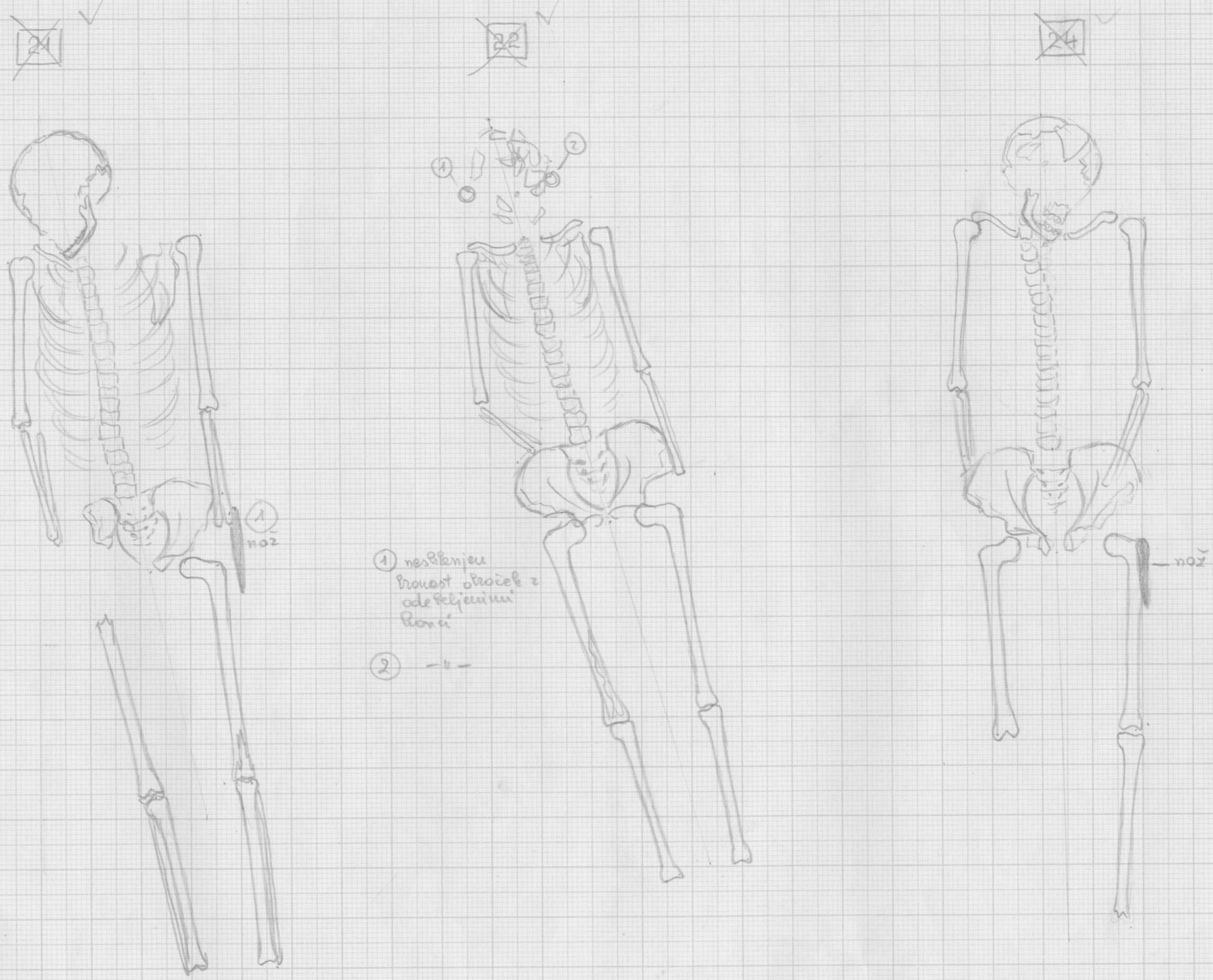

KRANJ - FARNA CERKEV 1970 /ZAŠČITNO IZKOPAVANJE/

M 1:25

RISALA: Lunder Skopica

26.6.
27.6.

27, 28

XXIX

N

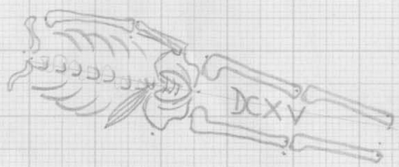







XXX

KRANJ - FARNA CERKEV 1970 /ZAŠČITNO IZKOPAVANJE/

M 1:25

RISALA: Lunder Grapice

30.6.
1.7.
2.7.



1.7.
2.7.

XXV XXX XXXI

DCXXIX DCXXX DCXXXI DCXXXV

+0,75

N

36

35 ✓ 36 ✓✓

-0,81

-0,85

KRANJ - FARNA CERKEV 1970 /ZAŠČITNO IZKOPAVANJE/

M 1:25

RISALA: Lunder Drapico

2.7.

30, 31

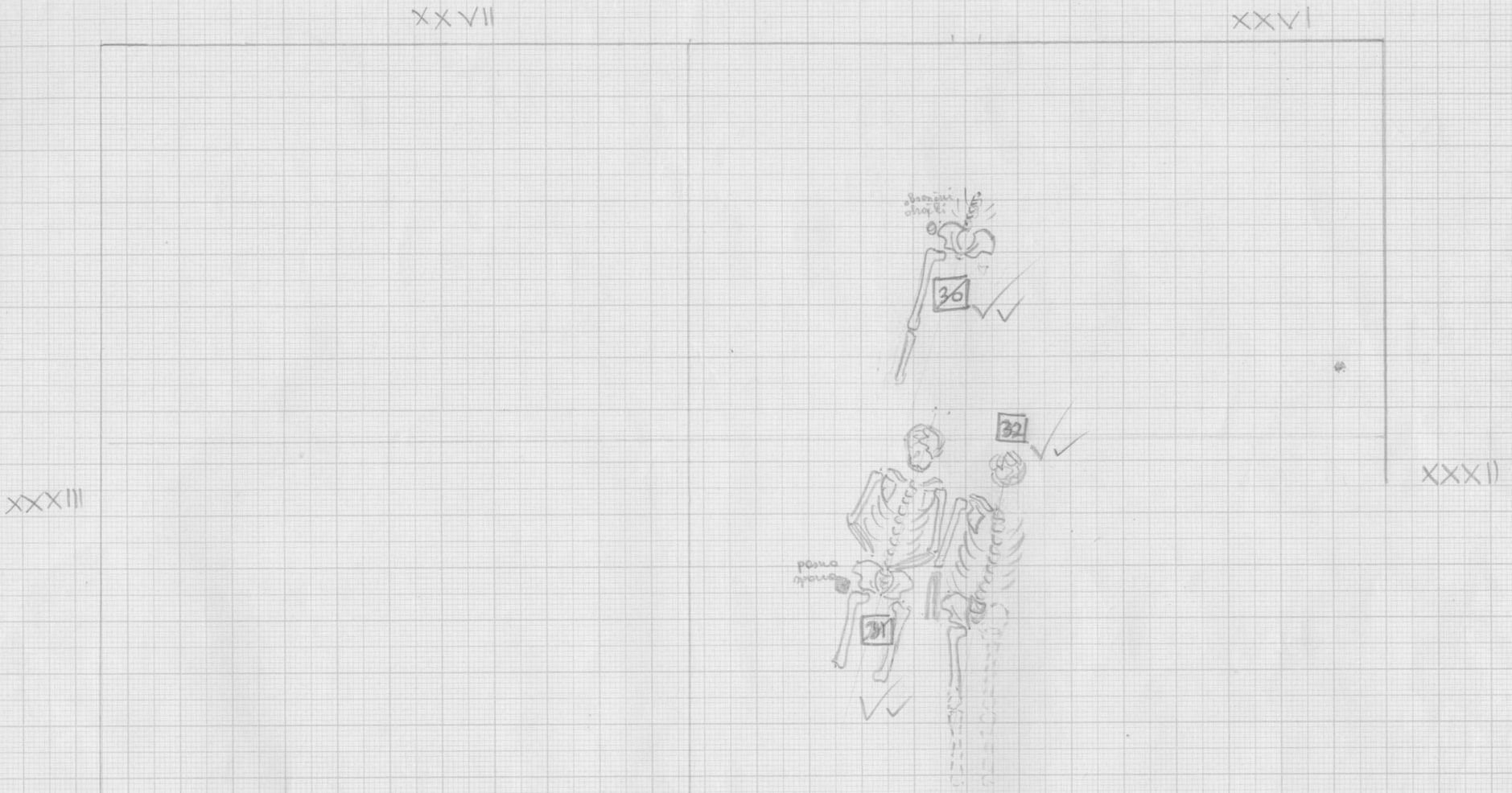

KRANJ – FARNA CERKEV 1972 / ZAŠČITNO IZKOPAVANJE /

M 1:25

RISALA: Krapiče L.

6.6. 1872.
7.6. 23.6.
8.6. 27.6.
8.6.
12.6.
15.6.
16.6.
18.6.
21.6.

15.6.
2 svetilki, gumb

7.6. Δ 0,56m
Kapusti ostič. Rebra.

7.6. Δ 0,58m
Proksimalni del leve golenice

□ XX

Z

DCXXXVII
DCXLVII
DCXCIV
DCLXXXVIII
DCLXXXIX
DCLXXXV
DCLXXXIV
DCLXXXVI
DCLXXXVII
DCLXXXIII
DCLXXXIX
DCLXXXVII
DCLXXXVI
DCLXXXV
DCLXXXIII
DCLXXXII
DCLXXXIII
DCLXXXII
DCLXXXI

KRANJ - FARNA CERKEV 1972 / ZAŠČITNO IZKOPAVANJE /

M 1:25

RISALA: Dragica L.

6.6.
7.6.
15.6.
19.6.
20.6.
21.6.
30.6.

A udečkasta zemlja

B zpanina



7.6. Δ 0,54 m
luničast uhan
(slučajna najdba)

20.6.
svetinja

7.6. Δ 0,70
železen okov
frap., dva kožnika t. sig.

KRANJ – FARNA CERKEV 1972 / ZAŠČITNO IZKOPAVANJE /

M 1:25

RISALA: Jagica L.

21.6.
22.6.
23.6.
28.6.
28.6.
8.8 MILAN S.

□XX



KRANJ – FARNA CERKEV 1972 / ZAŠČITNO IZKOPAVANJE /

M 1:25

RISALA: Dragica L.

6.6. 23.6.
16.6. 24.6.
19.6.
21.6.



7.6.
9.6.
19.6.
21.6.
22.6.
23.6.
24.6.

19.6. Δ 0,18m
oprlica iz jugod in 2 koščenih ročic

7.6. Δ 0,48m
bronasta pasna spona z železnim trnom

KRANJ - FARNA CERKEV 1972 / ZAŠČITNO IZKOPAVANJE /

M 1:25

RISALA: Jagica L.

6.6.
8.6.

□XXIII

Z →

DCLIII

□XIX →

N →

24.6.

DCLXI

DCCLXVII

DCCLXXIII

DCCLXXV

DCCXII

DCCLXXIV

DCCLXXVI

DCLV

DCLI

□XXI

21.6.
26.6.

KRANJ-FARNA CERKEV 1972 /ZAŠČITNO IZKOPAVANJE/

M 1:25
RISALA: Dropica L
6.6.
21.6.
22.6.
23.6.
27.6.
30.6.
~~30.6.~~



30.6.
sretinje

KRANJ – FARNA CERKEV 1972 / ZAŠČITNO IZKOPAVANJE /

M 1:25

RISALA: Zhopica L.

6.6.
27.6.
30.6.
5.7.
1.9.

□XXIV



102

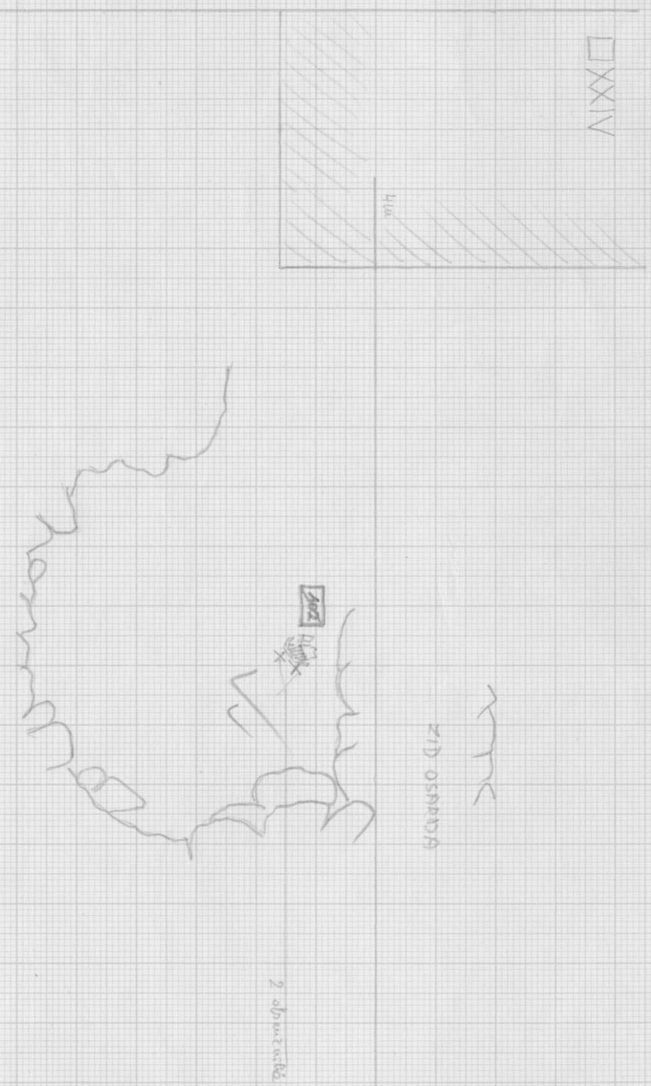

4.9.

KRANJ - FARNA CERKEV 1972 / ZAŠČITNO IZKOPAVANJE /

M 1:25

RISALA: Znopica L.

7.6.

14.6.

15.6.

□XVIII

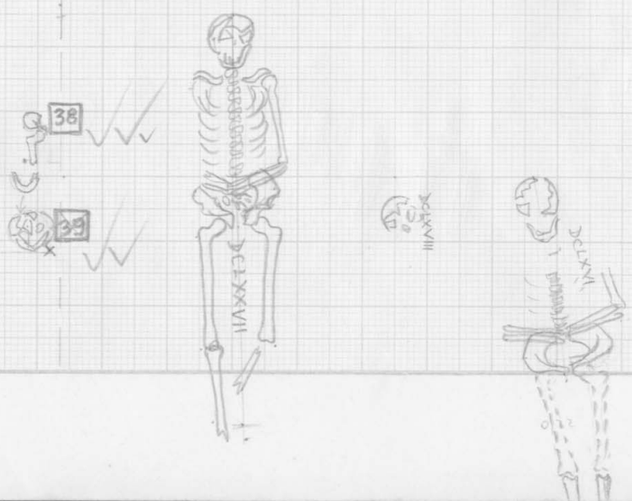

7.6. Δ z 0,26 m

5 srebrnih obročkov (manjši)

KRANJ – FARNA CERKEV 1972 / ZAŠČITNO IZKOPAVANJE /

M 1:25

RISALA: Drapiva L.

9.6.

27.6.
28.6.
29.6.
10.7.



8.6. △ 0,39m

2 fragmenta obsenčnika



KRANJ – FARNA CERKEV 1972 /ZAŠČITNO IZKOPAVANJE/

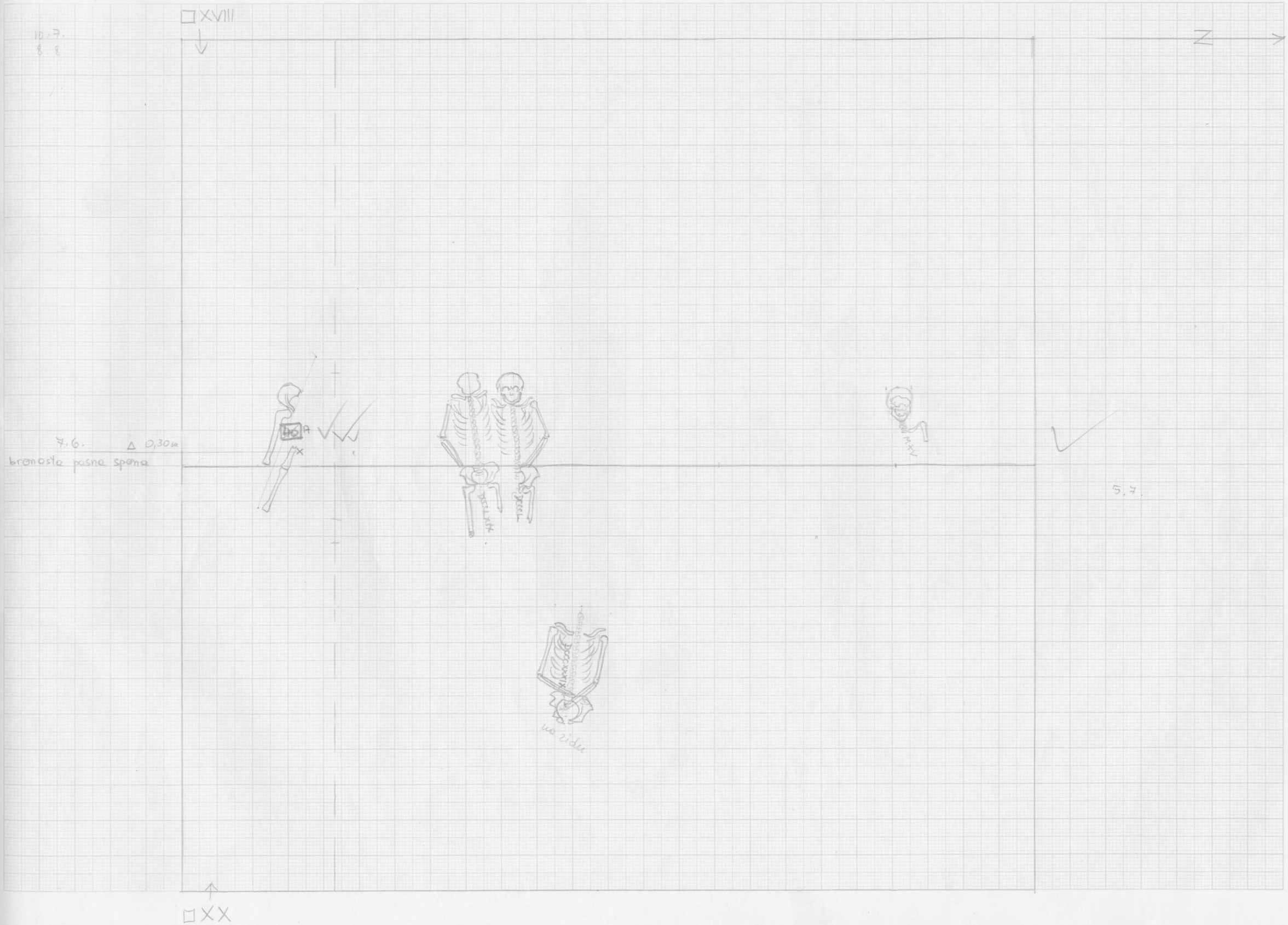

KRANJ - FARNA CERKEV 1972 /ZAŠČITNO IZKOPAVANJE/

M 1:10

RISALA: Draplce L.

29/6.

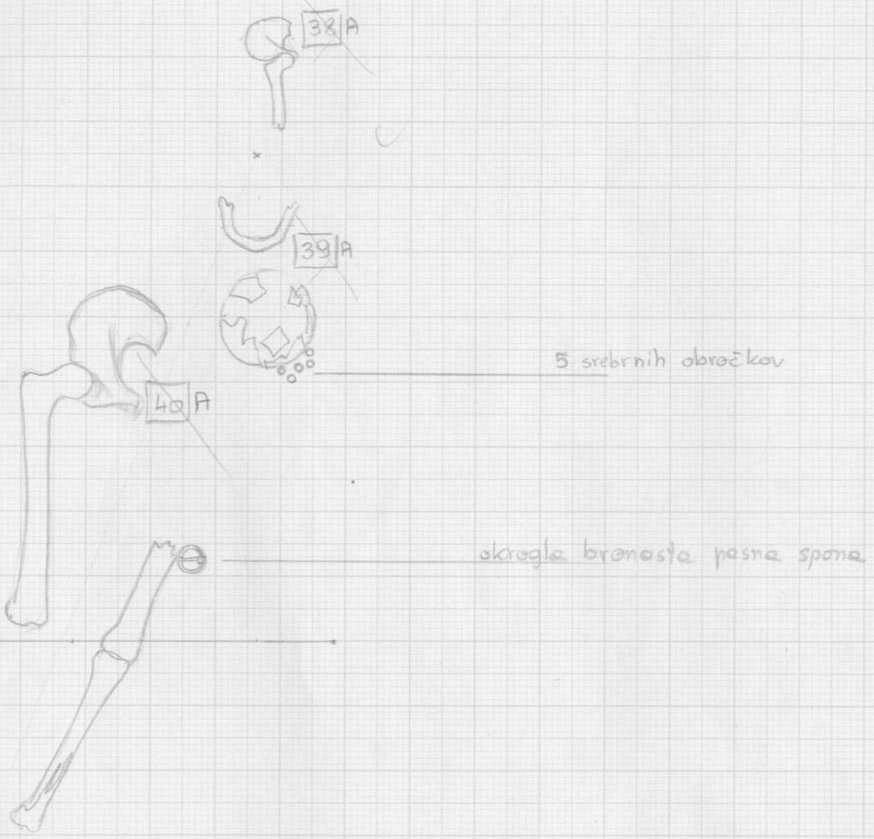

□ XVIII

□ XX

CERVEV

DCCC X

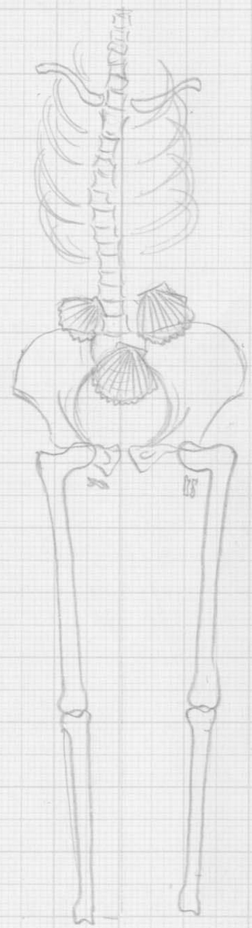

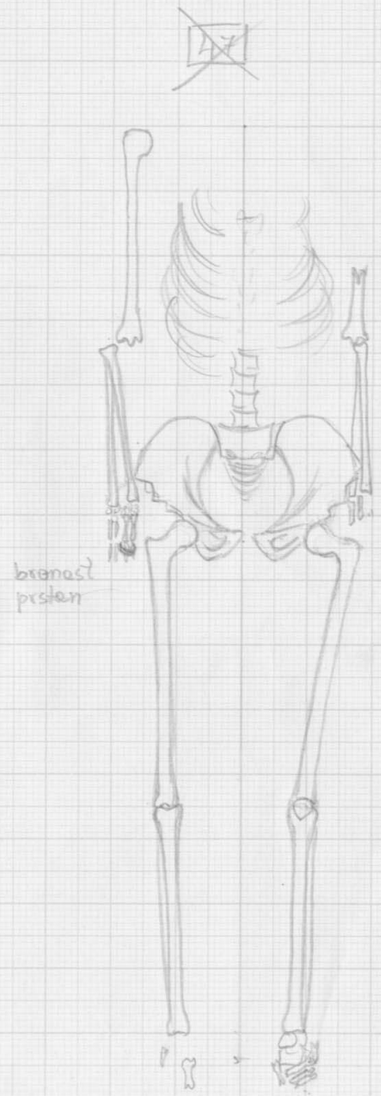

KRANJ - FARNA CERKEV 1972 / ZAŠČITNO IZKOPAVANJE /

M 1:25

RISALA: Kopice L

20.6.

29.6.

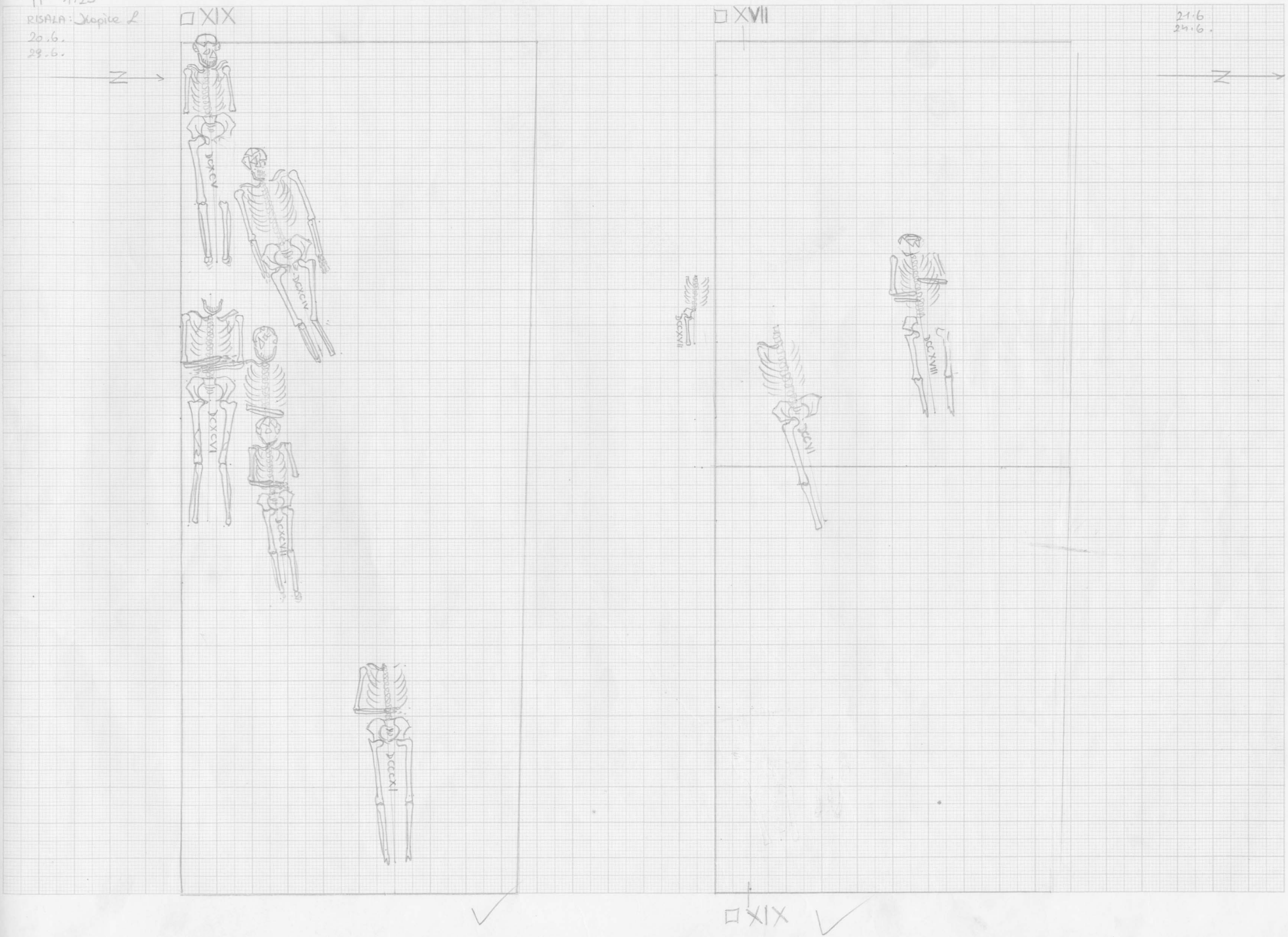

KRANJ - FARNA CERKEV 1972 /ZAŠČITNO IZKOPAVANJE/

M 1:25

RISALA: Dragica L.

14.6.

□ XVII

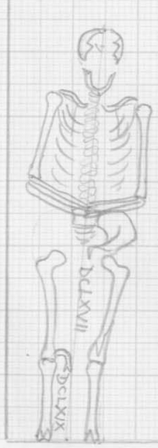

□ XVII

15.6.
22.6.
23.6.

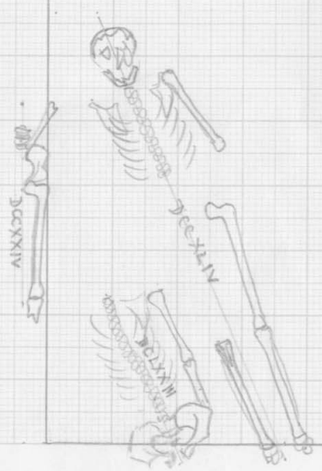

KRANJ – FARNA CERKEV 1972 /ZAŠČITNO IZKOPAVANJE/

M 1:25
RISALA: Dropica L.
21.6.

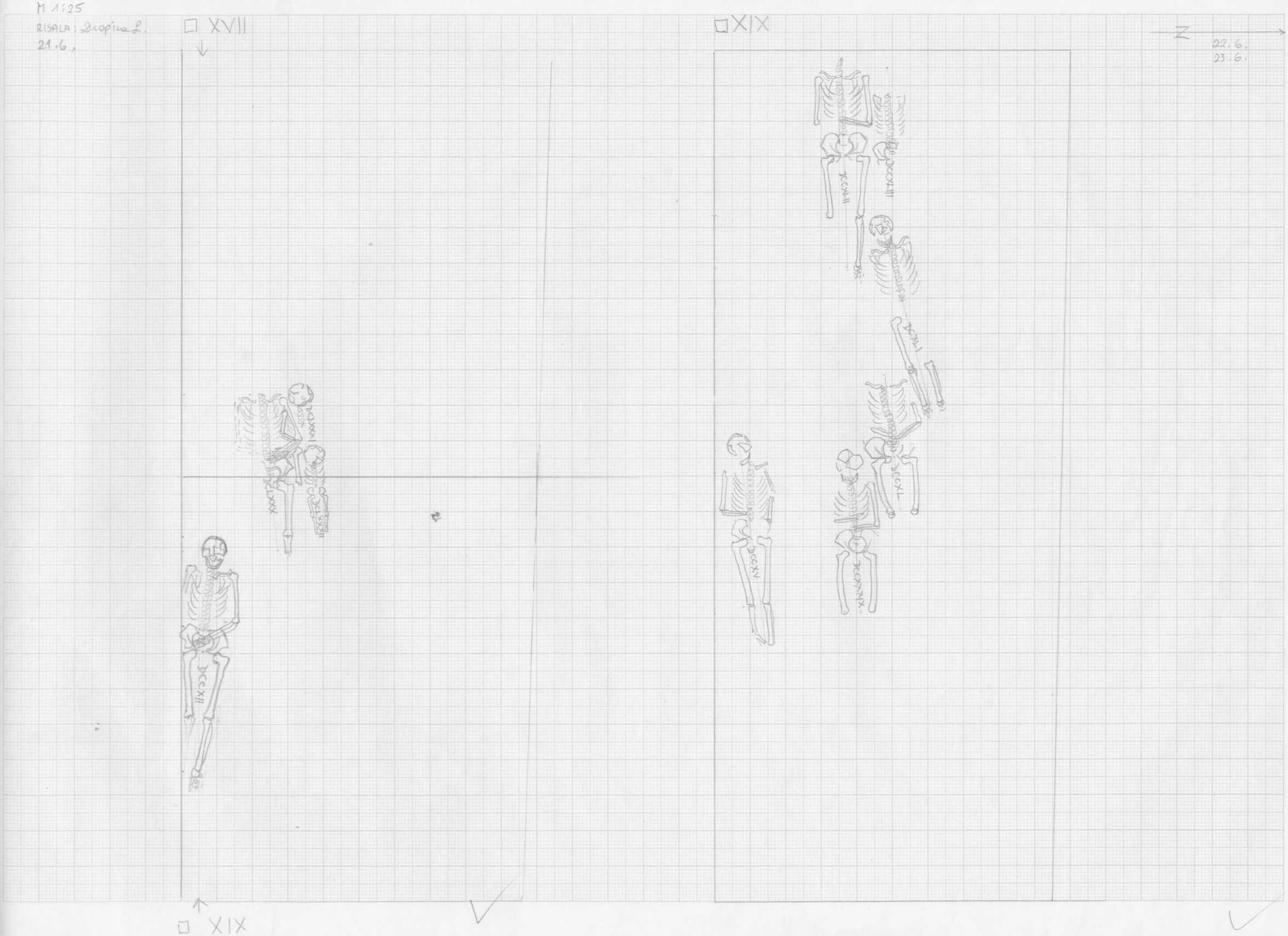

KRANJ - FARNA CERKEV 1972 /ZAŠČITNO IZKOPAVANJE/

M 1:25
RISALA: Svapica L.
23.6.

□ XVII

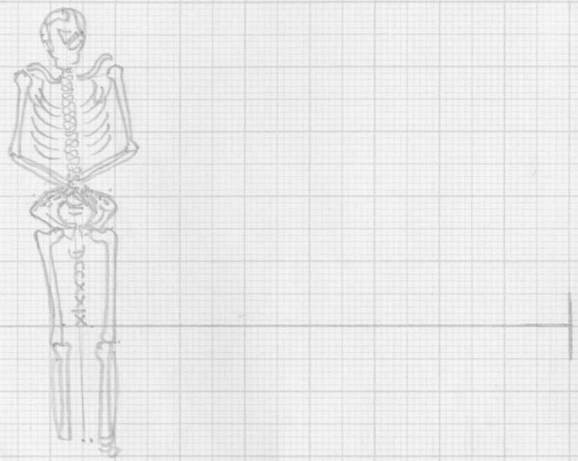

□ XIX

□ XVII

Z

23.6.

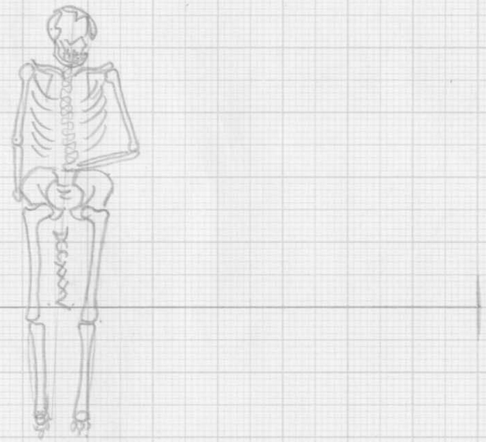

□ XIX

KRANJ – FARNA CERKEV 1972 /ZAŠČITNO IZKOPAVANJE/

M 1:25

RISALA: Drapica L.

22.6.
27.6.
28.6.
30.6.
5.7.
6.7.
8.8. MILAN S.



KRANJ - FARNA CERKEV 1972 / ZAŠČITNO IZKOPAVANJE /

1:25

RISALA: Dopira L.

23.6.

24.6.

□ XIX

□ XXI

Z



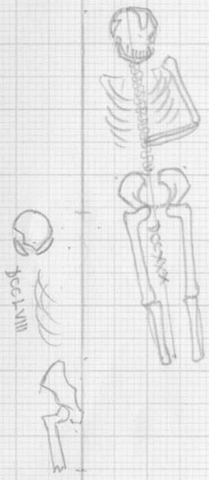



□ XXIII

KRANJ – FARNA CERKEV 1972 / ZAŠČ. IZKOPAVANJE /

M 1:25
RISALA: Dugolca L.
24.6.
28.6.
28.6.
5.7.
7.7.
12.7.
8.8. MILAN S.

□ XXII



KRANJ - FARNA

M 1:25

RISALA: Dragica L.

26.6.
27.6.
28.6.
2.8.

□XIX

□XVII

24.6. situacija na hribu
26.6.

SITUACIJA SKELETOV NA TLAKU - gl. plasmin z grlnano apnenca.

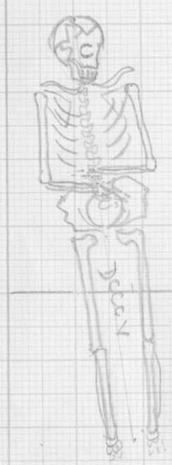



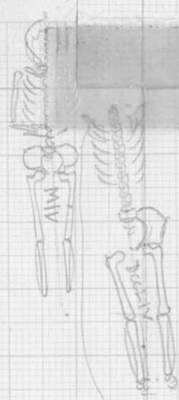



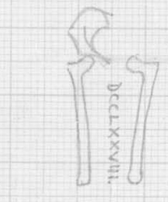



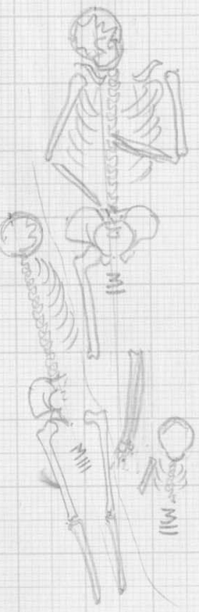

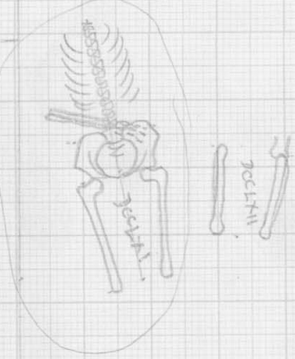









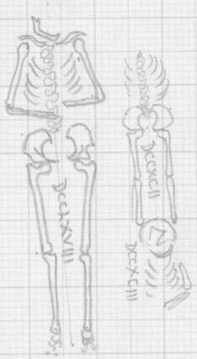





□XXI

□XX

□XIX

KRANJ – FARNA CERKEV 1972 /ZAŠČITNO IZKOPAVANJE/

M 1:25
RISALA: Nuša Jurgele
Dragica L.

27.6.
19.6.
6.7.
4.8.

45



KRANJ – FARNA CERKEV 1972 / ZAŠČITNO IZKOPAVANJE /

1:25
SALA: Dropica L.
...
7.
8.
8 MILAN S.

□ XX



□ XXII

KRANJ - FARNA CERKEV 1972 /ZAŠČITNO IZKOPAVANJE/

44

M 1:25

RISALA: Jagodic L.

28.6.
29.6.
4.8.

□XX





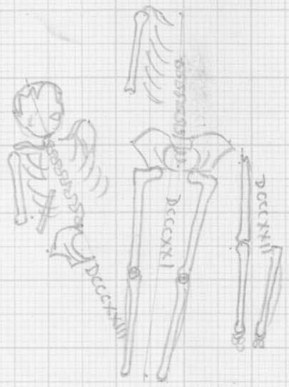

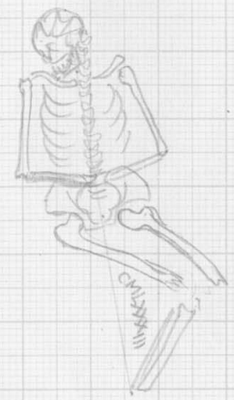

KRANJ - FARNA CERKEV 1972 /ZAŠČITNO IZKOPAVANJE/

M 1:25
RISALA: Drapica L.
28.6.
29.6.

□XIX

□XIX

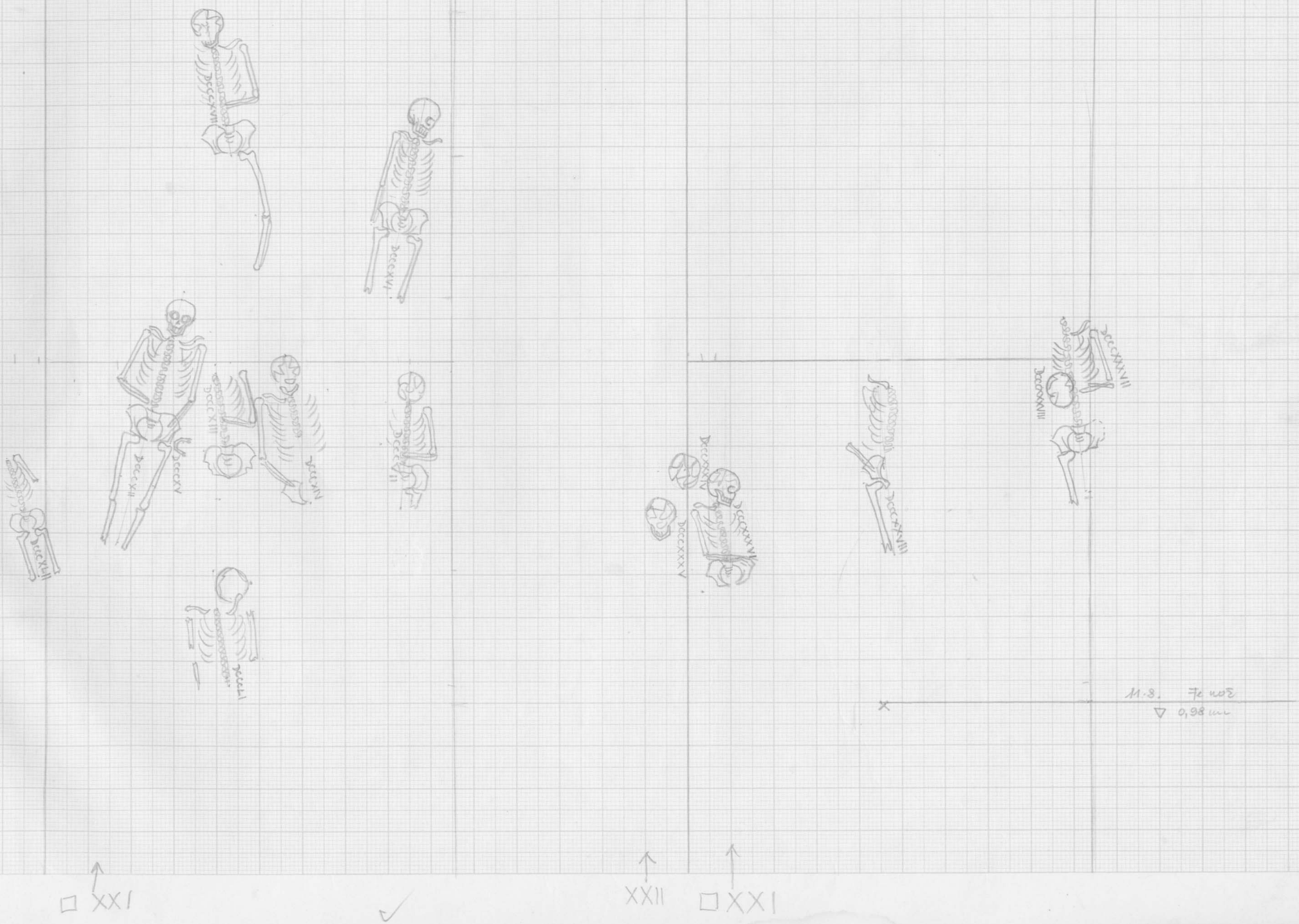

5.7.

5.7.
12.7.

11.8. Fe nož
▽ 0,98 m

□XXI

XXII

□XXI

KRANJ - FARNA CERKEV 1972 / ZAŠČITNO IZKOPAVANJE /

M 1:10
RISALA: Krapica A.
5.7
6.7.

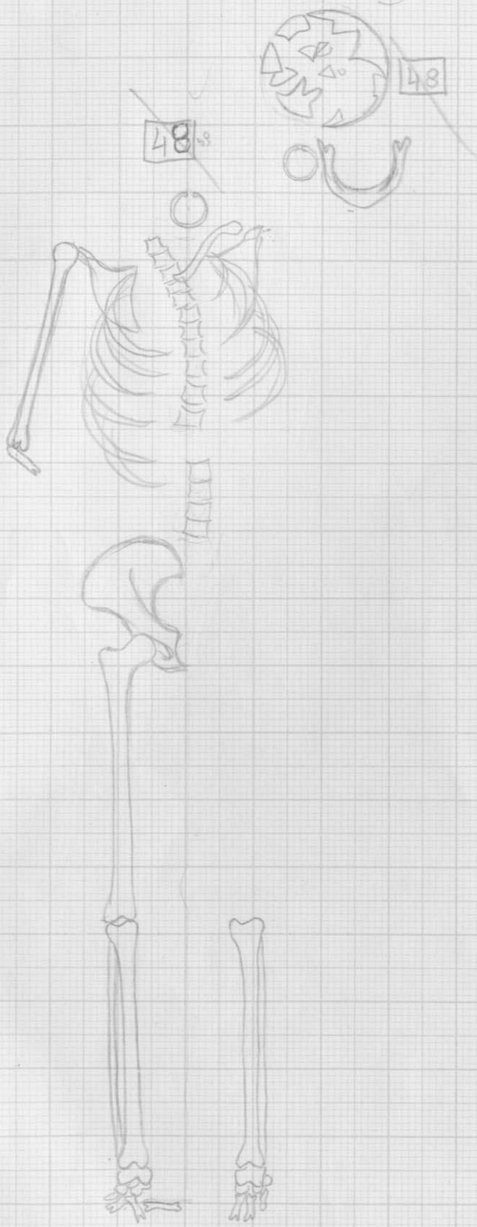

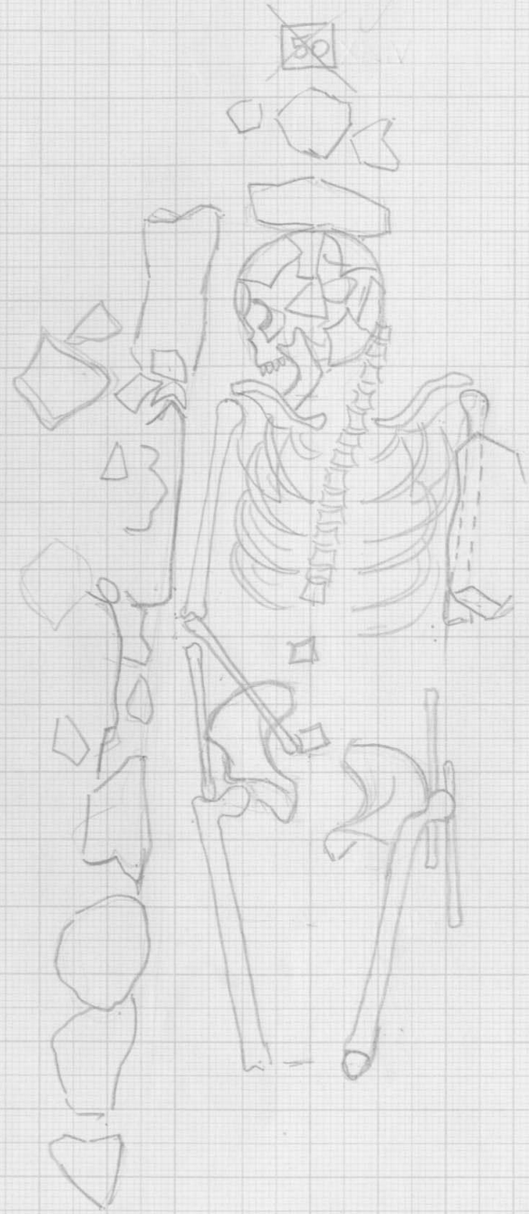



2.3 BLOK 3

Izkopavanja 1972

Kvadrante ob severni cerkveni steni, ki so jih izkopavali leta 1972, so risali tako, da so list zasukali za 90°. Sever je le izjemoma označen, na kar opozori opomba.

stran (blok)	stran (pdf)	kvadrant / grob	opombe	novi kv. (skupni načrt)
1	108	XXII (22)	sever je označen	K10–11, J10–11
2	109	XXII (22)	sever je označen	K10–11, J10–11
3	110	XVIII (18), [XX (20)]		K7–9, J8–9
4	111	XVI (16), XVIII (18)	na rob je dorisana zaponka z orlom in mesto, kjer so jo našli (inv. št. GM KFC 1109; Pleterski, Štular, Belak 2017, 208s, št. 9) Spona GM KFC 1109 je bila pri rekonstrukciji stratigrafije v Harrisov diagram umeščena kot SE 1972_s0130 in nastopa v 9 unikatnih stratigrafskih verigah grobov in drugih elementov grobišča (Rihter 2020 II, 9, 130 in 218-220).	K7–8, J7–8
5	112	XVIII (18), XX (20)		K8–9, J8–9
6	113	XVI (16), XVIII (18)	sever je označen	K7–8, J7–8
7	114	XVIII (18)		K7–9, J7–9
8	115	XVI (16)		K7–9, J7–9
9	116	1972_z0056, 1972_z0062, 1972_z0060, 1972_z0064, 1972_z0069,	M. 1 : 10	
10	117	XVIII (18)		K7–9, J7–9
11	118	XVI (16), XVIII (18)		K7–8, J7–8
12	119	XXII (22) (samo grob 1972_z0057)		K10–11, J10–11
13	120	XVI (16), XVIII (18)		K7–8, J7–8
14	121	XVIII (18)		K7–9, J7–9
15	122	XVI (16)		K6–8, J6–8
16	123	XVI (16)		K6–8, J6–8
17	124	XVI (16)	Na risbi označena raztresena najdba "železna pasna spona s trnom" je bila pri rekonstrukciji stratigrafije, v Harrisov diagram umeščena kot SE 1972_s0137 (Rihter 2020/II, 130).	K6–8, J6–8
18	125	XVI (16)		K6–8, J6–8
19	126	XVI (16)		K6–8, J6–8
20	127	1972_z0065, 1972_z0072, 1972_z0073	M. 1 : 10	
21	128	XVI (16), XV (15), XVIII (18), XVII (17)	planum; starejšeželeznodobni grobovi Ha 1, 2, 8, 9 in 12 – Na risbi je označen potek arheološkega preseka št. 8 , z dne 29.8.1972, ki je bil pri rekonstrukciji stratigrafije obravnavan kot dejanje SE 1972_s0176 (Rihter 2020/II, 12).	L7–8, K7–8, J7–8

stran (blok)	stran (pdf)	kvadrant / grob	opombe	novi kv. (skupni načrt)
22	129	zgoraj: prečni profil VIII spodaj: kvadrant XVII (18)	starejšeželeznodobni grobovi Ha 5, 4 in 2 (prerez) ter Ha 27, 5, 6, 2, 13 in 11 (planum) – Presek 8 je bil pri rekonstrukciji stratigrafije obravnavan kot dejanje SE 1972_s0176 (Rihter 2020/II, 12). Vzporejanje risbe preseka s tlorisno risbo (gl. tudi risbo na str. 128) ter dnevniški opisi, so omogočili korelacijo in identifikacijo SE 1972_s0192 in 1972_s0197, ki so del rekonstruirane stratigrafije grobišča (Rihter 2020/II, 13).	K8, J8
23	130	Ha grob 1	tloris, prerez in opis; M. = 1 : 10	
24	131	1972_z0077: risba okostja, prerez kvadranta XXII (22) z grobno jamo in profil VII	M. = 1 : 10 – Presek 7 je bil pri rekonstrukciji stratigrafije obravnavan kot dejanje SE 1972_s0177 (Rihter 2020/II, 12).	J10–11
25	132	1972_z0075, 1972_z0076, 1972_z0078, 1972_z0079, 1972_z0081, 1972_z0080	M. = 1 : 10	
26	133	XVI (16), [XVIII (18)]		K6–8, J6–8
27	134	1972_z0084, 1972_z0083, 1972_z0086, 1972_z0088, 1972_z0091(z oblogo in krsto)	M. = 1 : 10	
28	135	XVII (17)	dve risbi istega kvadranta na različnih globinah	L8–9, K8–9
29	136	XV (15), XVI (16), [XVII (17)]	dve risbi istega kvadranta na različnih globinah	L6–8, K6–8
30	137	Ha grob 2	tloris, prerez in opis; M. = 1 : 10	
31	138	XVI (16), [XV (15)]		K6–8, J6–8
32	139	XIII (13), XV (15)		L6–7, K6–7
33	140	XV (15), [XVI (16), XIII (13)]		L6–7, K6–7
34	141	Ha grob 4	tloris, prerez in opis; M. = 1 : 10	
35	142	1972_z0092, 1972_z0097, 1972_z0106, 1972_z0107, 1972_z0109	M. = 1 : 10	
36	143	XIII (13)		L5–6, K5–6
37	144	XV (15), [XVI (16)]		L6–8, K6–7
38	145	XIII (13), XV (15)	risal M. Blažon	L6–7, K6–7
39	146	1972_z0113, 1972_z0115, 1972_z0118, 1972_z0122, 1972_z0121	M. = 1 : 10	
40	147	1972_z0124, 1972_z0123, 1972_z0138, 1972_z0129, 1972_z0133	M. = 1 : 10	
41	148	XIII (13), XIV (14), [I (1)]		L5–6, K5–6
42	149	1972_z0134, 1972_z0130, 1972_z0141, 1972_z0143, 1972_z0152	M. = 1 : 10	
43	150	XIV (14), [XVI (16)]		K5–6, J5–6
44	151	XIV (14)		K5–6, J5–6
45	152	II (2), I (1), XIV (14), XIII (13)		L5–6, K5–6, J5–6
46	153	XIV (14), XVI (16)	kv. XVI (16) ni označen	K5–6, J5–6
47	154	XIV (14), XVI (16)	kv. XVI (16) ni označen	K5–6, J5–6
48	155	II (2), XIV (14)		K5–6, J5–6

KRANJ - FARNA CERKEV 1972 /ZAŠČITNO IZKOPAVANJE/

□XXII

M 1:25

RISALA: Zupin L.

6.7.
20.7.
3.8.
11.8.

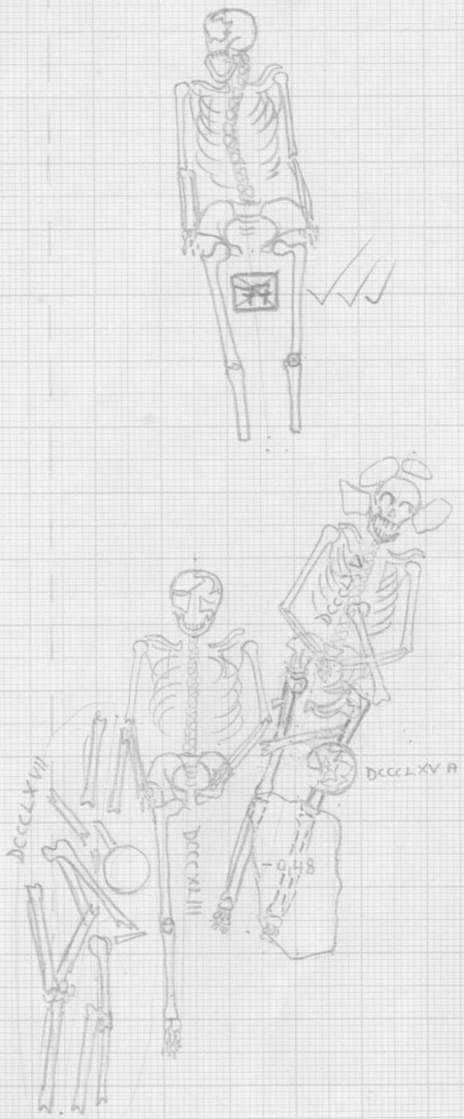



KRANJ – FARNA CERKEV 1972 / ZAŠČITNO IZKOPAVANJE /

M 1:25
RISALA: Dragica L.

7.7.
20.7.
25.7.

□ XXII



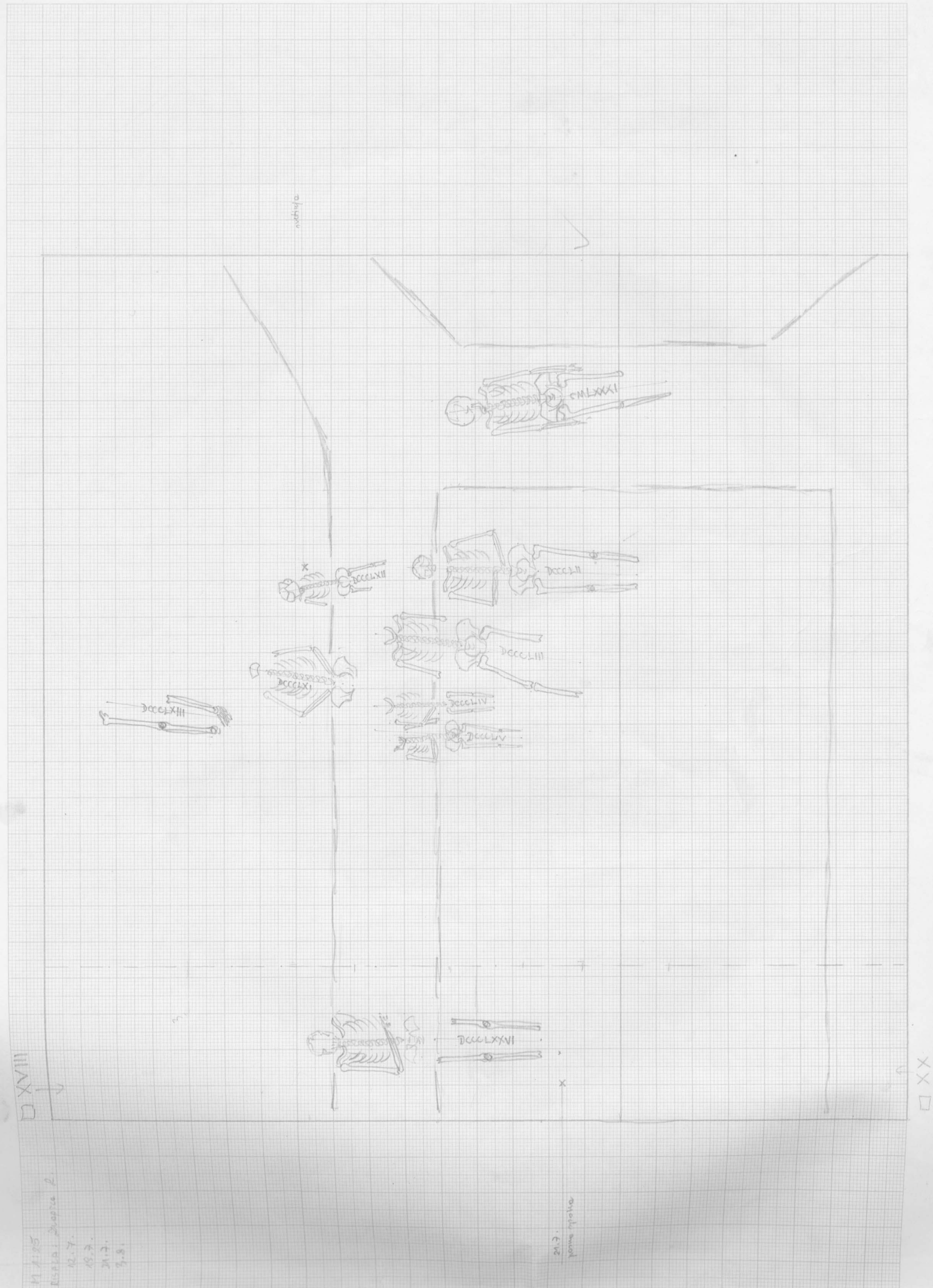

DCCCLXIII
DCCCLXI
DCCCLXII
DCCCLII
DCCCLIII
DCCCLIV
DCCCLV
DCCCLXXVI
CMLXXXI
XVIII
XX

M 1:25
RISALA: Dvojica L.

19.7.72
20.7.
21.7.

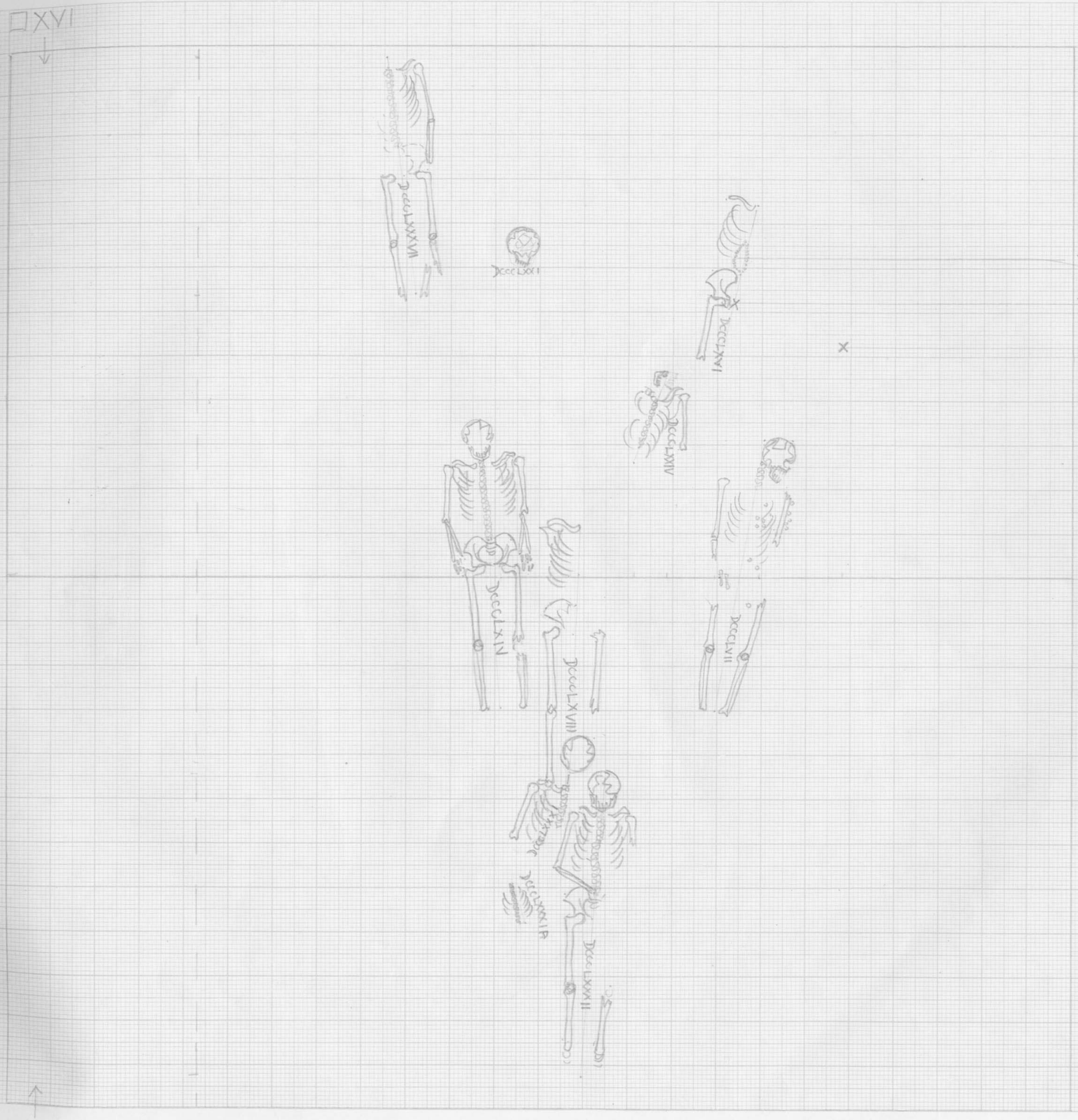



jagode

20.7. svetinja

20.7. fibula (slučajna najdba)


XX
XVIII
DCCLXXIII
DCCLXXII
DCCLIX
DCCLVIII
MXXVI
MXXVII
MXXVIII
MXXIX
MXXX
DCCLXXVII
DCCLXXVIII

□ XVI

N

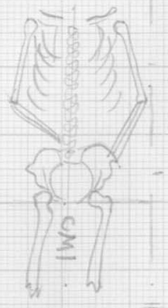
CMI


CMI


DCCCLXXV


DCCCLXXX


DCCCLXX


DCCCLXXXVI


CMXIV


CMIV


DCCCXLV


CMXII
DCCCLXXXIII

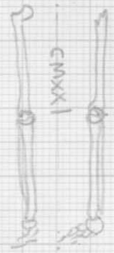
CMXXI


CMVII


CMIX
CMX


CMXI


CMXII


CMIII


DCCCLXXXV

□ XVIII

□ XVIII

24.7.
25.7.
27.7.
28.7.



25.7.
postou

□ XVI

25.7.
28.7.
31.7.
1.8.



56

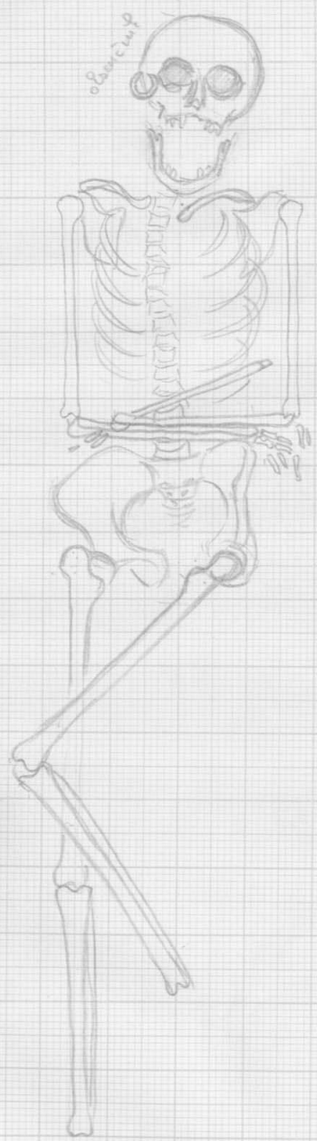

62

60

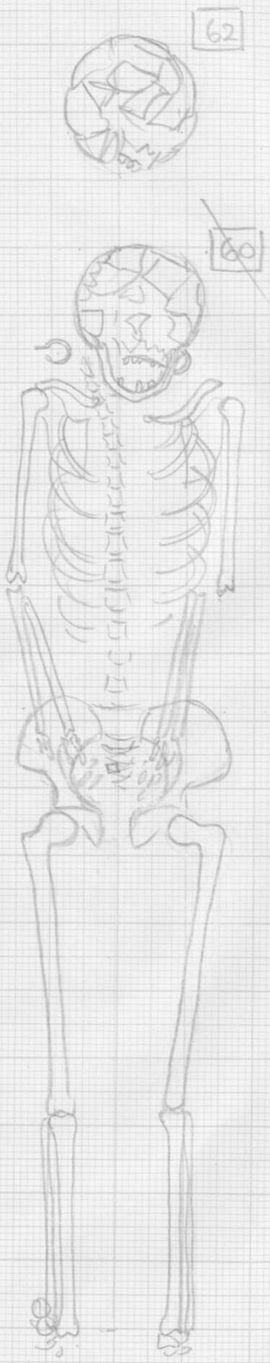

64

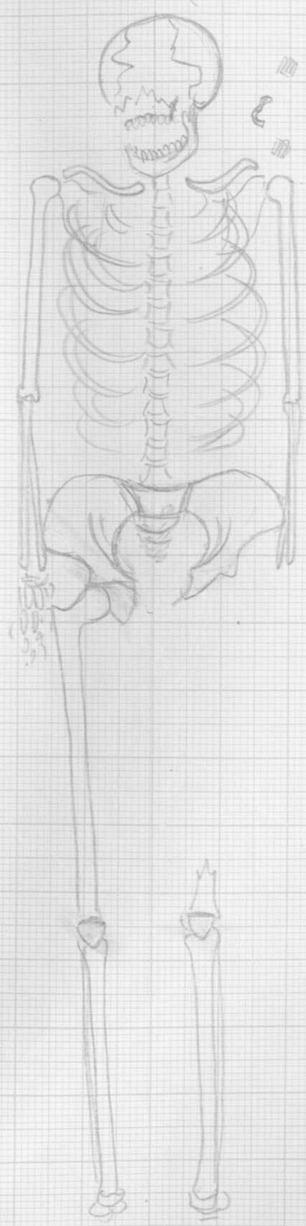

68

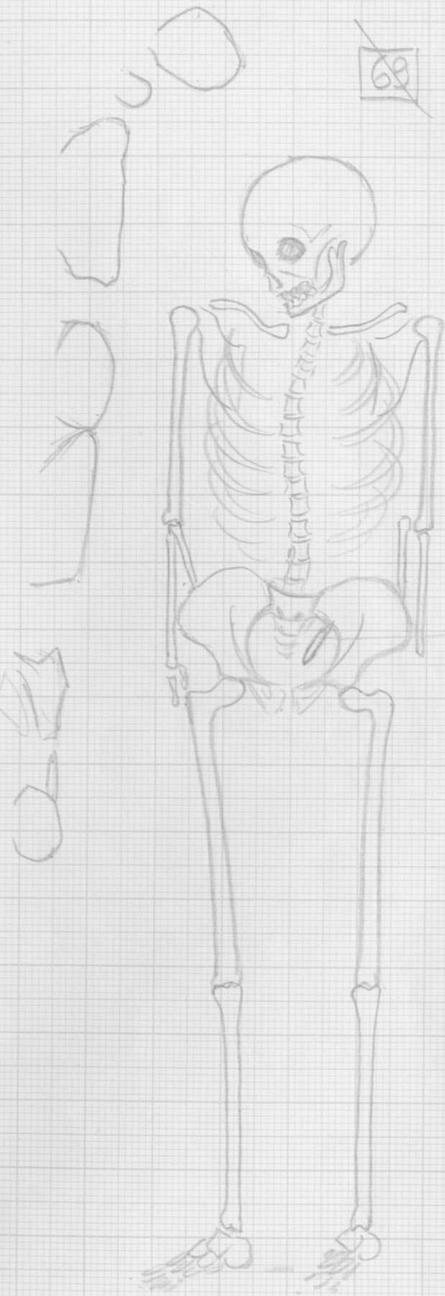

□ XVIII

27.7.
2.8.



2 obsevčnika
2,8. ∇0,54

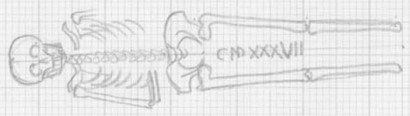
CMXXXVII

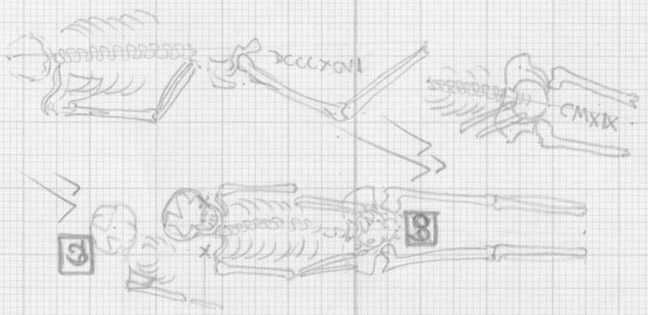
CMXIX
CMXVIII


CMLX

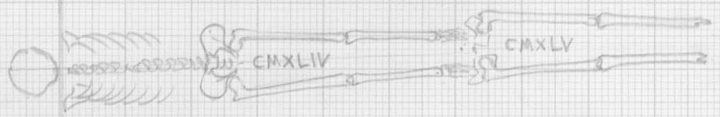
CMXLIV
CMXLV

□XXII

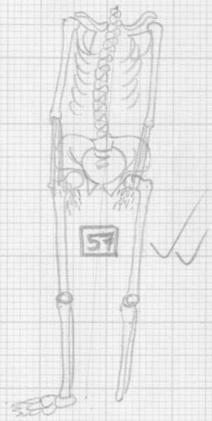



4.2.
10.8.
14.8.

4.B.
мясо

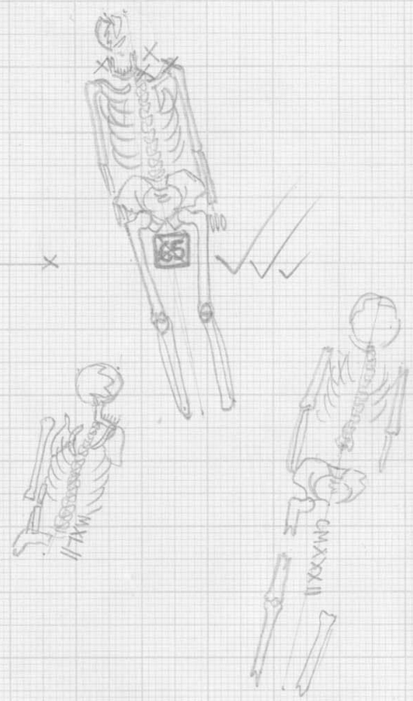

□ XVI

31.7.
11.8.
1.8.
10.8.

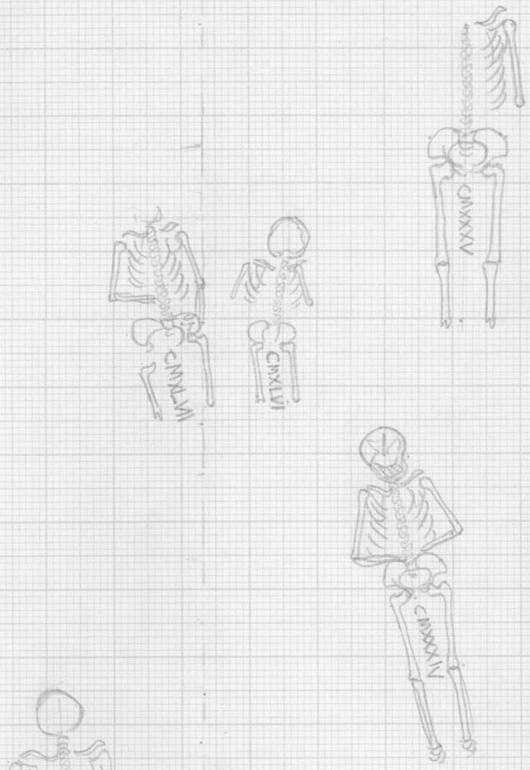

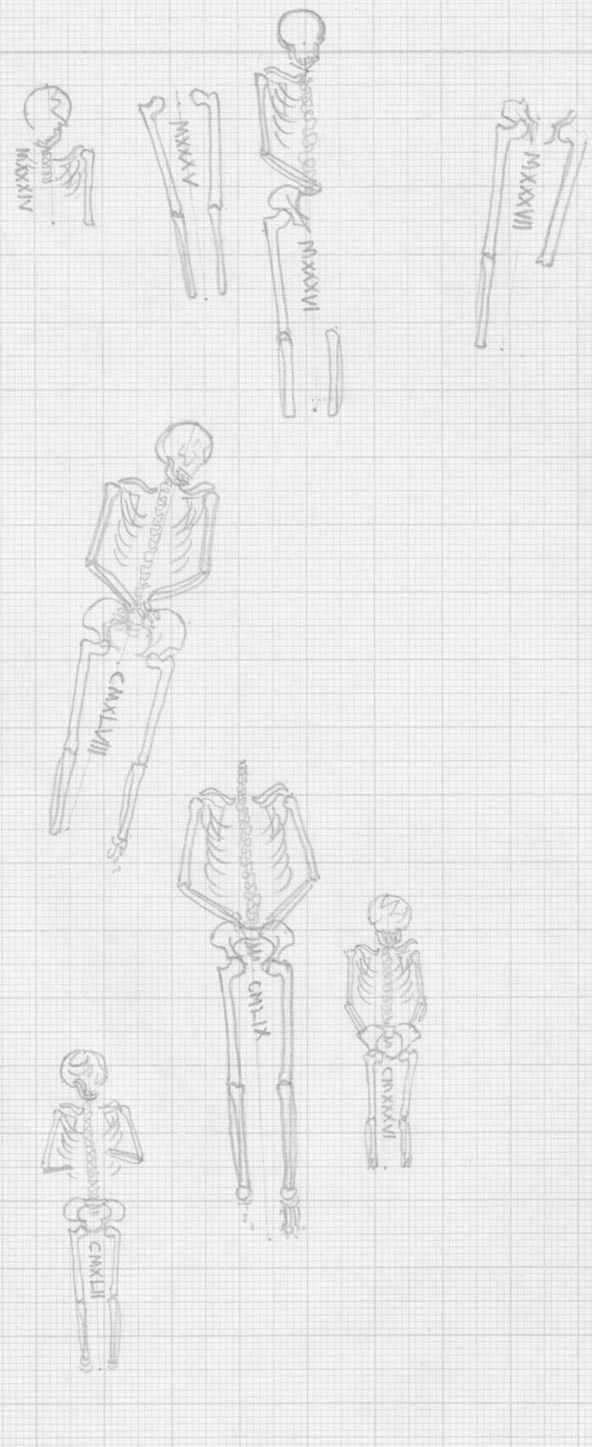


CHLVI
CHLIII
CMLIII
CHLXXVIII
CHLIX
CHLV
CHLVI
CHLV
CHLXXXIX
CHLXXXVI
CHLXXXVII
CHLXXXVIII
CHLXXXIX
CHLXXXX
CHLXXXXI
CHLXXXXII
CHLXXXXIII
CHLXXXXIV
CHLXXXXV
CHLXXXXVI
CHLXXXXVII
CHLXXXXVIII
CHLXXXXIX
CHC
CHLXXXVII
CHLV
CHLVI

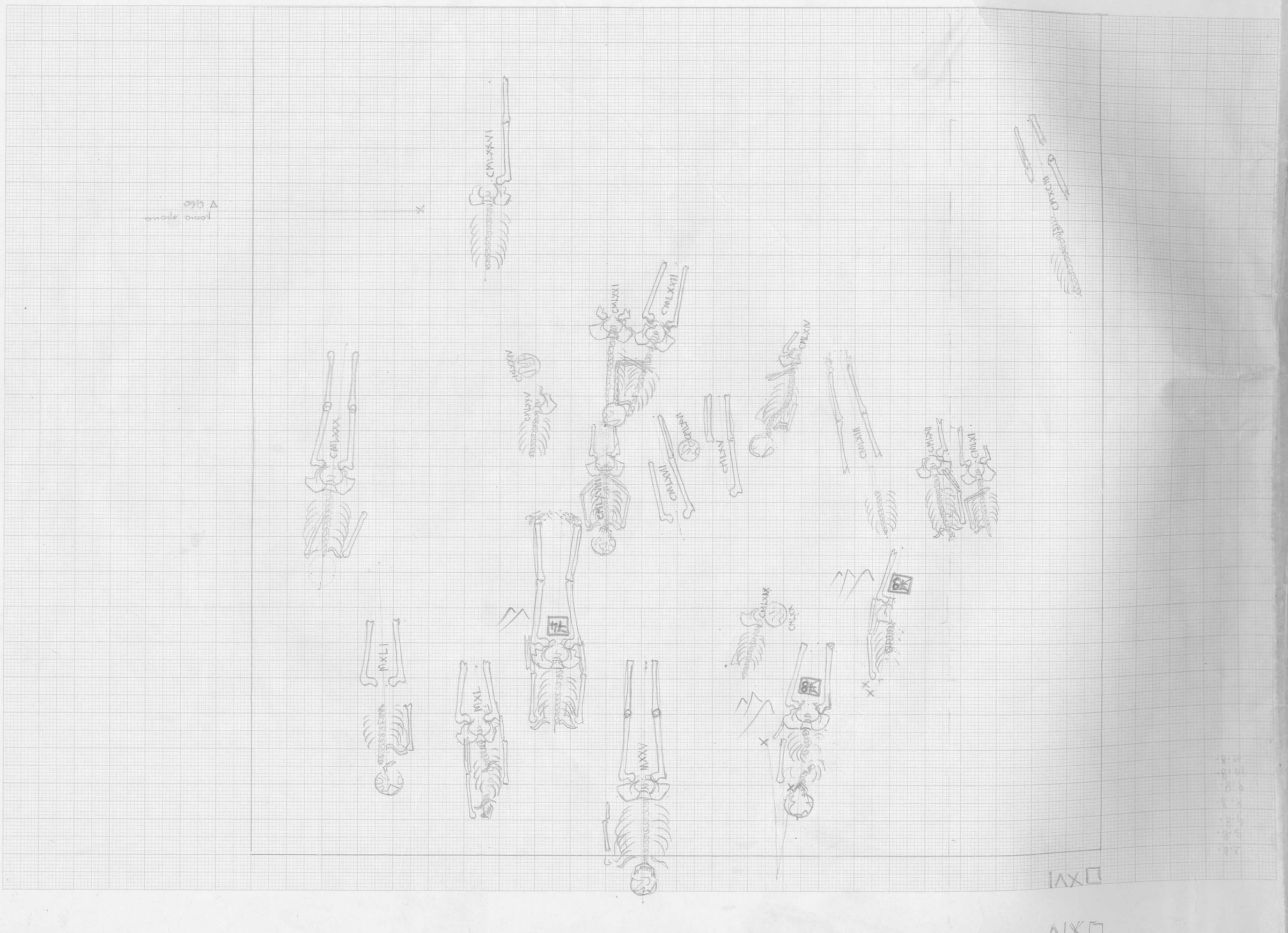
CMLXXVI
CMLXXI
CMLXXII
CMLXXIV
CMLXXV
CMLXXIII
CMLXXVII
CMLXXVIII
CMLXXIX
CMLXXX
CMLXXXI
CMLXXXII
CMLXXXIII
CMLXXXIV
CMLXXXV
74
78
82
86
90
94
98
102
106
110
114
118
122
126
130
134
138
142
146
150
154
158
162
166
170
174
178
182
186
190
194
198
202
206
210
214
218
222
226
230


LXVI
2.8.
3.8.
4.8.
7.8.
8.8.
9.8.
10.8.
16.8.
CMLXXIX
CMXCV
CMXCIV
CMLXXVII
CMLXXVIII
CMLXXIII
86
72
76
68
63
69
70
16.8. olsenčniki
16.8. fibula
9.8. olsenčnik
9.8. fibula
8.8. pistou
8.8. nož
7.8. nož

XVI

3.8.
4.8.
8.17.
9.8.
16.8.



1 oprlica

2 obsenčnik z odebeljenimi konci

3 obsenčnik

~~65~~



~~72~~ ✓

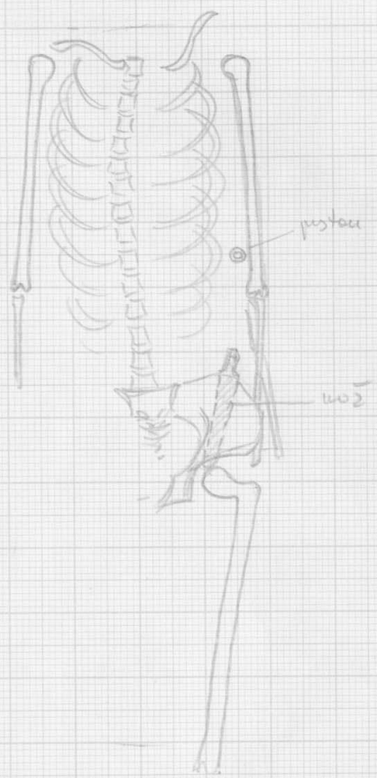

~~73~~

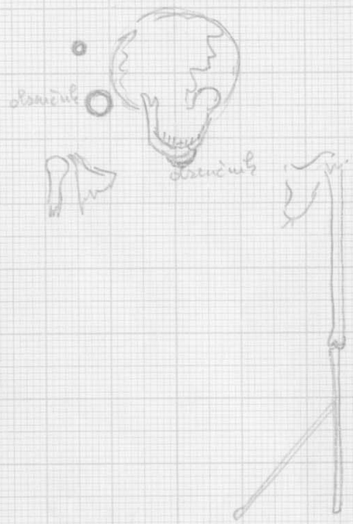

Pustou 55

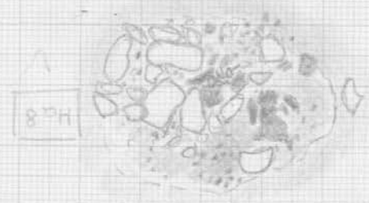







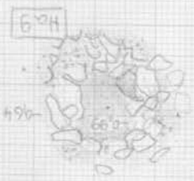



PREČNI PROFIL VIII.
M 1:25
RISALA: Zrapica 2.
29.8.
XV
XVIII
XVII
Ha 5
Ha 4
Ha 2
sterilna Morica
podlaga asfalta
XVI
XVIII
Ha 7
Ha 5
Ha 4
Ha 6
PROFIL VIII.
XVII
XVIII
-0,69
-0,65
Ha 13
Ha 11

RISALA: Skopica 2.
9.8.
M 1:10
□ XVIII/XVI

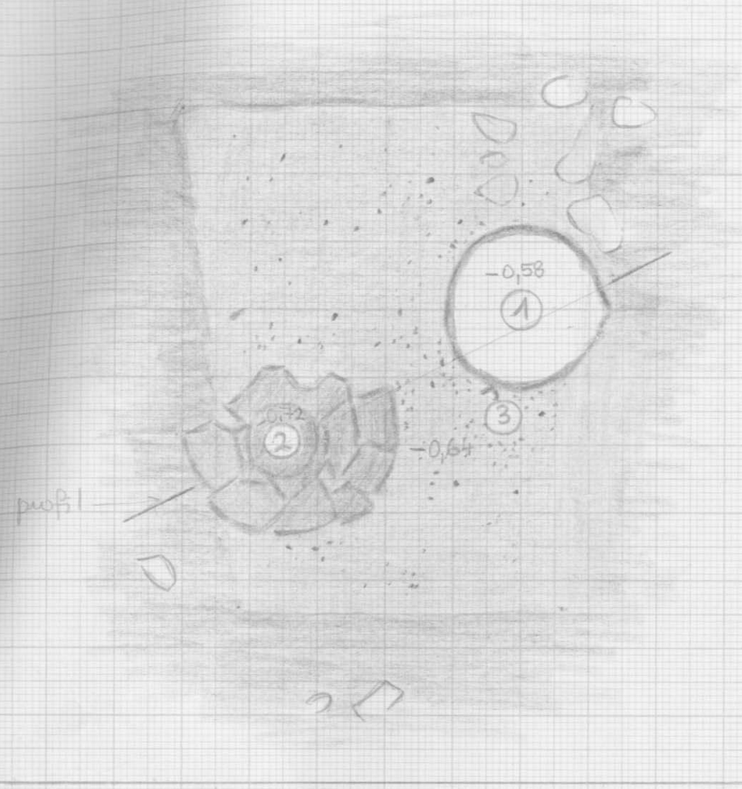



□ XVIII/XVI. – Na grob 1 – dno jame grob – 0,72 m

grobna jama štirvoglate oblike, zapolnjena z rumenkasto-rdeco, zbito ilovico, vmes posamezni koščki ogleja.

① velika keramična žara, s plastično nagubanim rebrom na obodu. Lištje odlomljeno – manjka. Rdeče, žgana, zrnata glina.

②. Fragmentirano dno večje plitve keramične posode – z debelim ostenjem. – dobro žgana glina – rjava, znotraj rdeče žgana.

③ Fragment močno pätiniranega bronastega obročka iz tanjše pločevine (v zelo slabem stanju).

OPOMBA: Žara ① je v sredini odrezana [(morda je napačno! plitva posoda pod ② dno žare] in namerno prenešena.) Uničen grob?
Po drugu odrezane žare smo na dnu sestavljenem iz oblic, našli tudi fragment ravnega dna žare s pondarjenim robom. V spodnjem delu posode večji kosi ogleja in 1 kos sežgane kosti.

PROFIL VII.



RISALA: doppio R.
M 1:10
9.8.
11.8.
15.8.

75 ✓



76 ✓

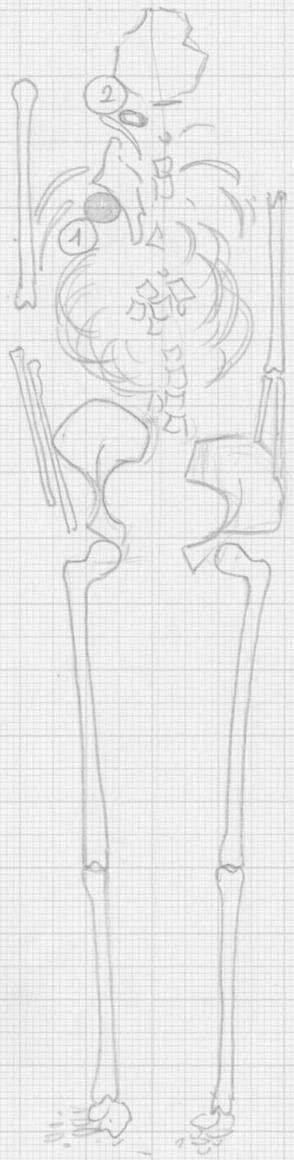

78 ✓

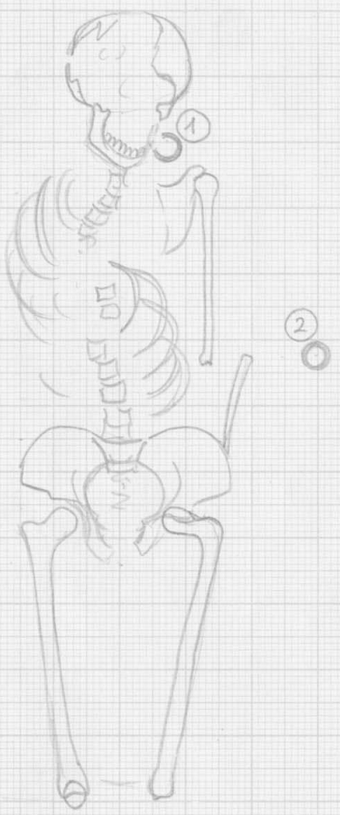

79 ✓



81



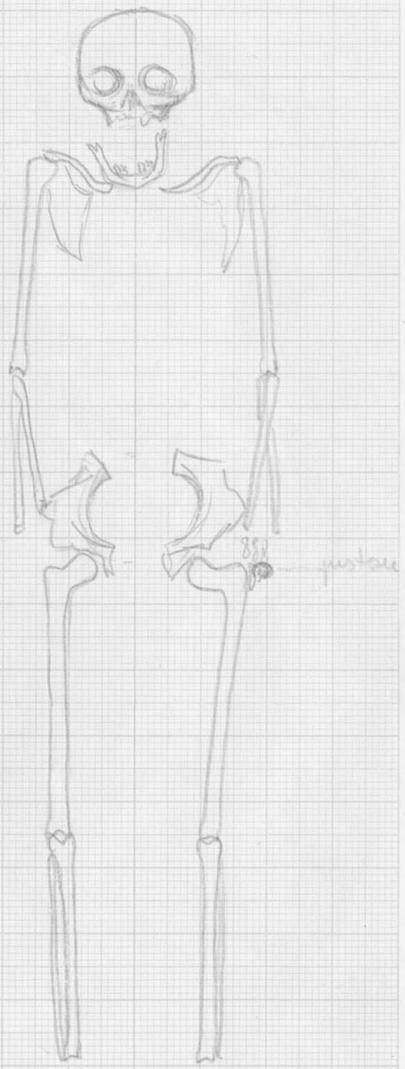

M 1:25
15.8.
16.8.
18.8.
22.8.

□XVI



M 1:10
Æ·8.

84 ✓

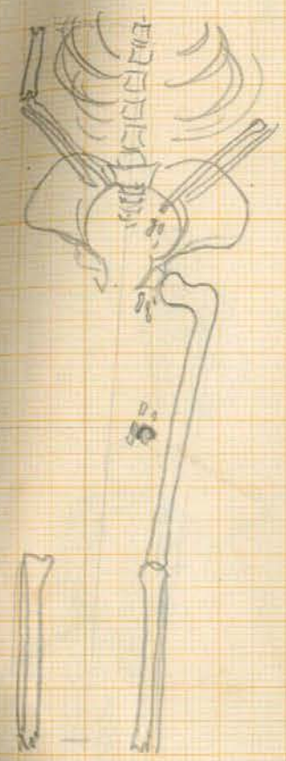

83 ✓

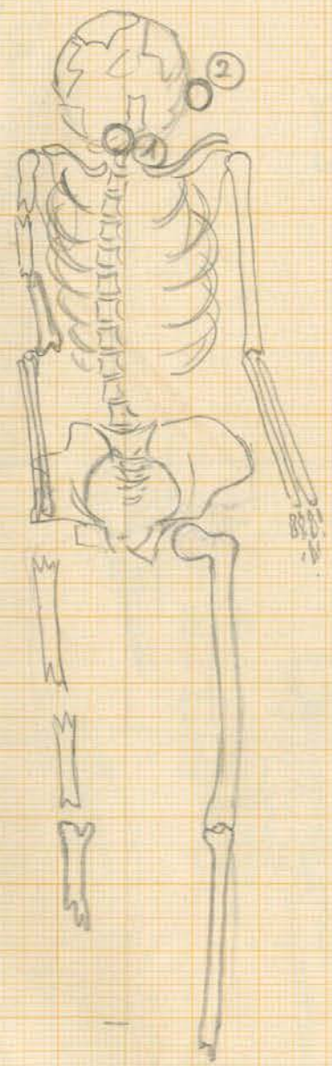

16.8.
86



18.8.
88 ✓

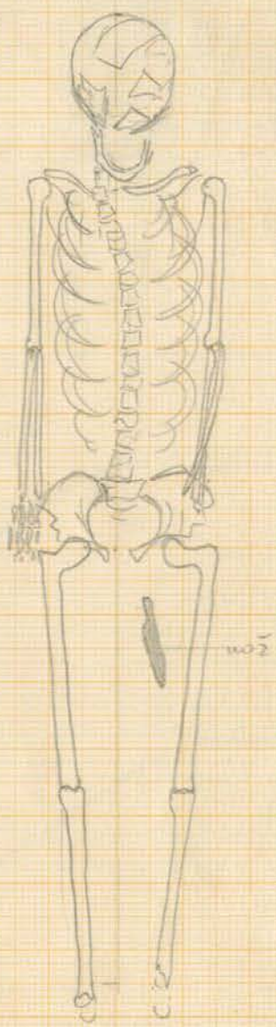

25.8.
91 ✓

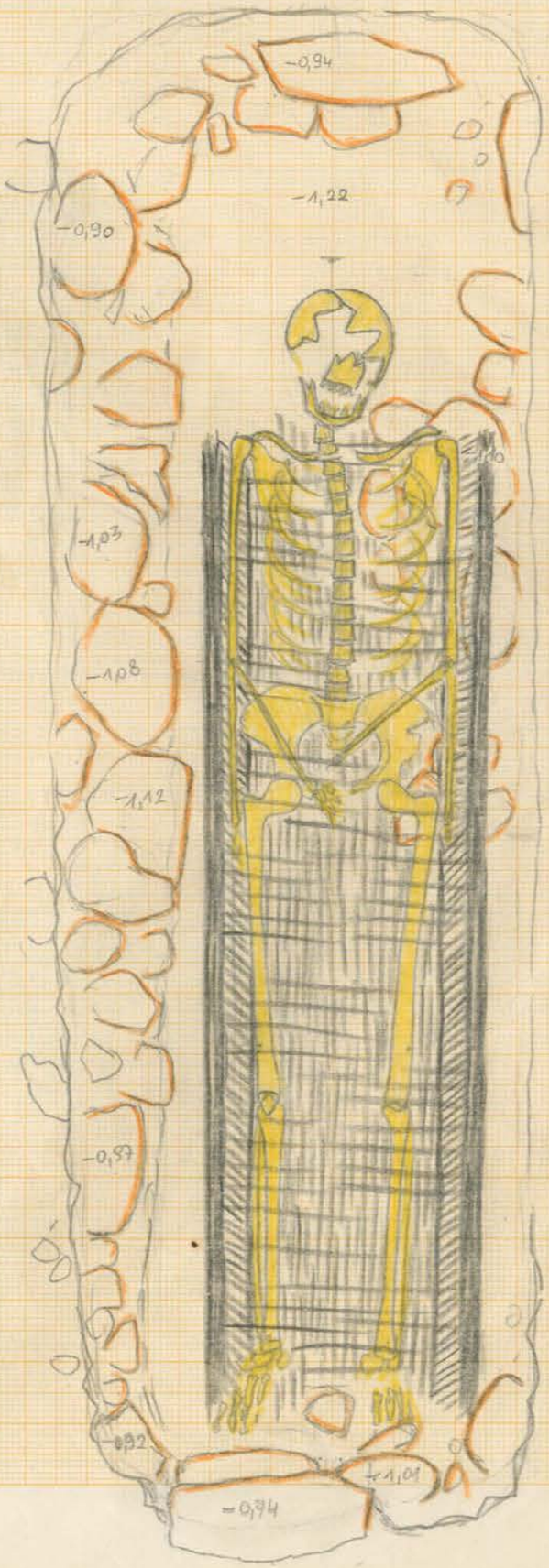

4,92

4,92

4,92

M 1:25

17.8.
18.8.

□XVII



□XVII

17.8.
18.8.




MLXXXII
MLXXXIX
MLXXVIII
MLXXVII
MLXXVI
MLXXV
MLXXIX
MLXXVIII
MLXIX
MXCI
MLXXXIII
MLXXXIV
MLXXXVII
MLXXXVIII
MLXXXIV
MLXXXVI
MLXXXVII
MLXXXIII
MLXXX
MLXXXI
MLXXVI
MLXXVII
MLXXX

RISALA: Skopica L.
M 1:10
21.8.
□XVIII / □XVII



nivo asfalta

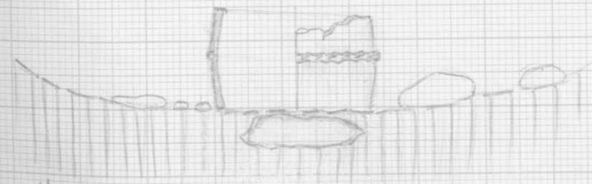

ilovica

Ha grob 2

navaden vkop grobne jame ovalne oblike, keram. žara močno poškodovana - ovalne oblike, zgoraj in spodaj odrezana oziroma fragmentirana. V sredini posode teče horizontalno, plastično nagubano rebro. Keramika rdeče-rjavo, dobro žgana, glina debelozrnata. Žara od vseh strani obložena z manjšimi in večjimi prodniki, ki hkrati tvorijo tudi dno grobne jame.

V zasipni plasti nad žaro ozir. grobno jamo mnogo manjših koščkov oglja (ki jih je opazit tudi v sami žari) in zelo veliko keramike.

OPOMBA PO ODKOPU ŽARE:

Žara zapolnjena s črno humozno zemljo, mešano z žganino, vmes posamezni koščki sežganih koščki - kosti zelo slabo ohranjeni.

Vmes fragment bronastega predmeta - atipičen.

Žara v spodnjem delu trebuha odlomljena in položena na večji kamen - prodnik.

M 1:25
RISALA: Drapica R.

22.8.
6.9 bilan

□XVI

GLOBINA
111 = 64 cm
112 = 82

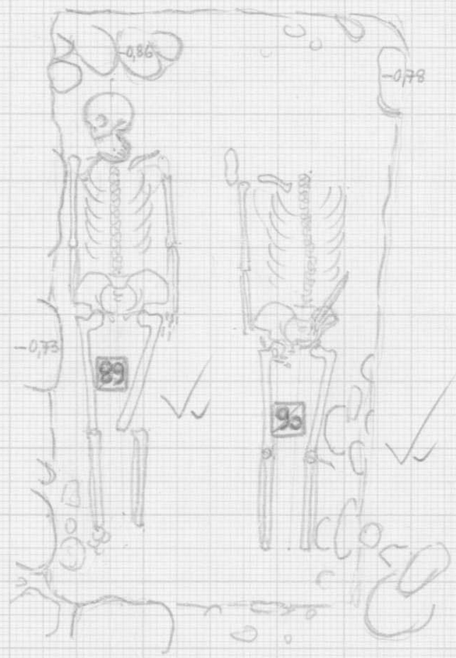



fragment spone 6.9.

femur s poškodbo (prekop)

4.9. 2 ukona s 3 zoukoma (liti)



30.8

30.8. noč

deslna

M 1:25
RISALA, Drapiva R.
24.8.
29.8.

□XIII

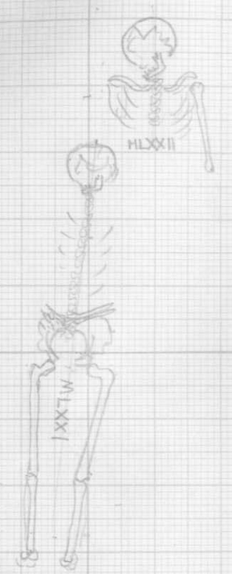

□XV

□XIII

30.8.
1.9.



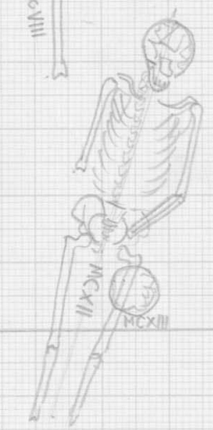

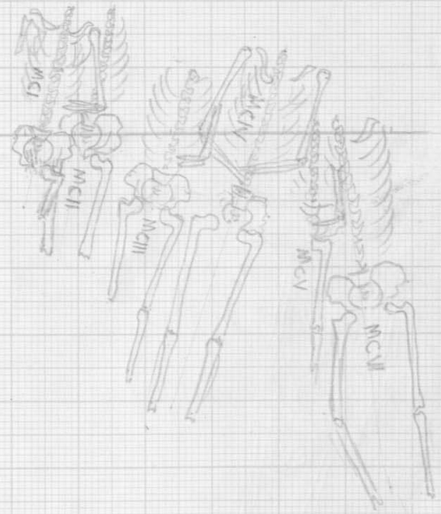

□XV


M 1:25
RISALA: Dropica L.
24.8.
25.8.
28.8.
29.8.
31.8.
XV
MXCVII
MXCVIII
MC
MCVII
MXC
MLXXXIII
MLXXXIV
MLXXXVIII
MLXXXVI
MLXXXVII
MLXXXIX
92
XV
117
104
108
101A
98
101
97
94
95
96
28.8.
31.8.
4.9.
31.8. zvezdost klean
31.8. olsenčník
31.8. olsenčník
1.9. pustou
31.8. pustou
28.8. olsenčník z Sznuho
olsenčník z Sznuho

M 1:10
RISALA: Gregorec P.
25.8.72

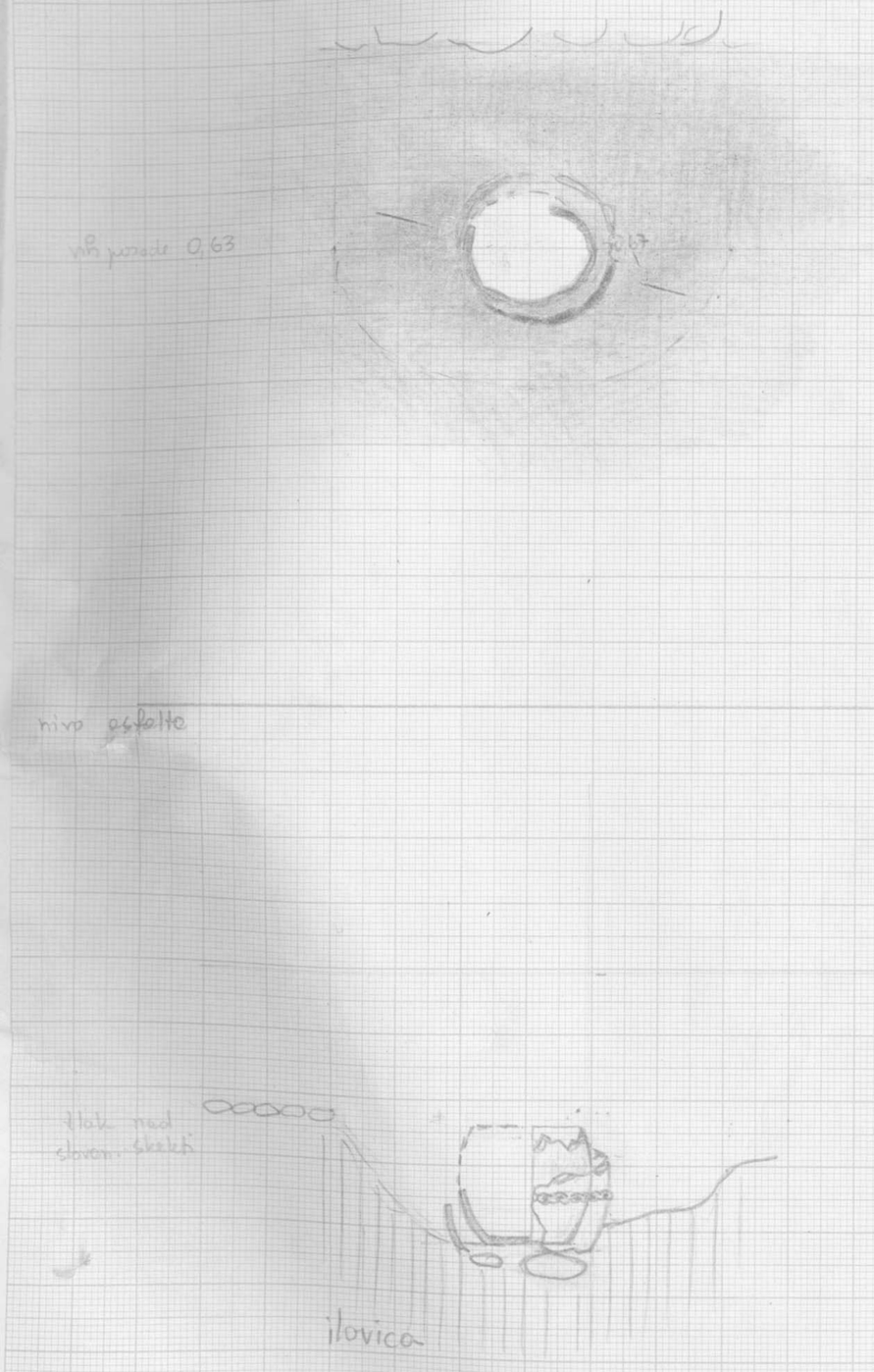

Ha grob 4

Okrogla grobna jama, vkopana v ilovico. Okrog lonca zelo močna plast vitenzivne rdeče žgane ilovice, celotna grobna jama zasuta s svetlo-rjavo zemljo, pomešano s koščki žganine in kalciniranih kosti.

V sredini grobne jame keramična žara s plastičnimi rebrom, rjavkasto-rdeče žgana, mešana glina s peskom. Posoda je v sredini prelomljena, zgornji del padel do dna grobne jame in tvori s spodnjim delom tiš dvojne posode.

RISALA: Dropica L.

M 1:10

28.8.

92 ✓



1 Obsenčník z S ranko

2 Obsenčník z S ranko

97 31.8. ✓

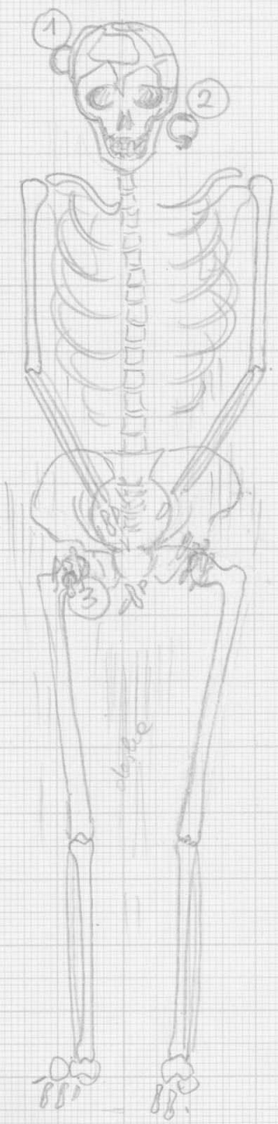

1 Obsenčník

2 Obsenčník z dleskou

3 pistou

106 4.9. ✓

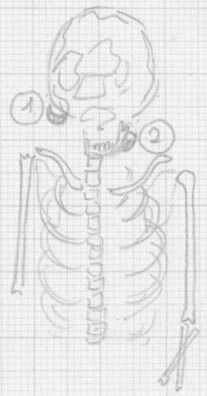

1 Lemičast uhou

2 Lemičast uhou z ranko

107 4.9. ✓

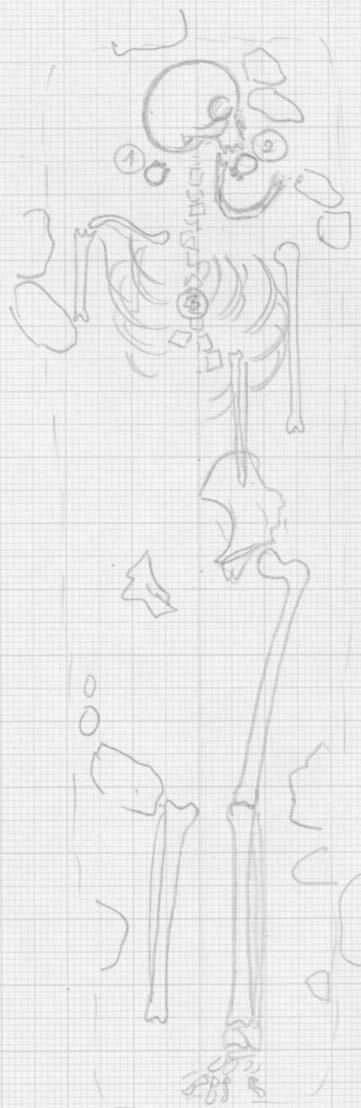

1 } uhou z 3 rankami

2 } (lítí)

3 fragm. Brona

109 5.9. ✓

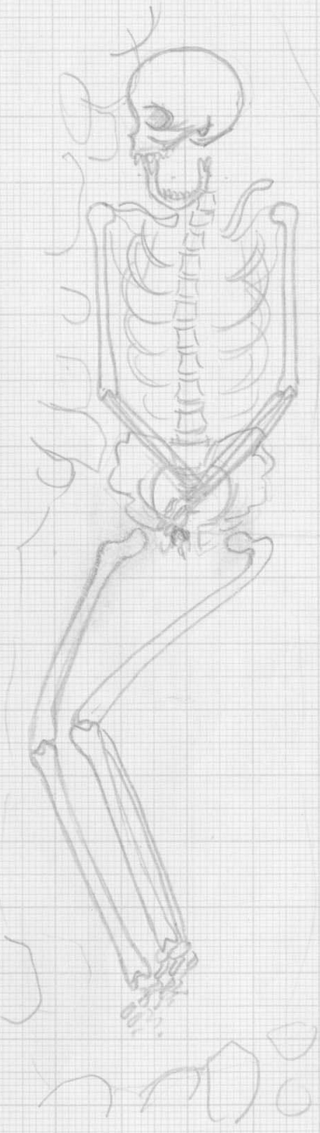

pistou

GLOBINE
MCXXIII = 43 cm
MCXXII = 41 cm
MCXXIV = 45 cm
113 = 58 cm
116 = 72 cm
114 = 64 cm
118 = 75 cm




XV
1.9.
110
100
99
XV
GLOBINA
115 = 89 cm
5.9.
6.9 Melan
109
115
fragment ukana
ukan z jagodo

127 = 78 cm
128 = 97 cm



105
103

113 ✓ 6.9.

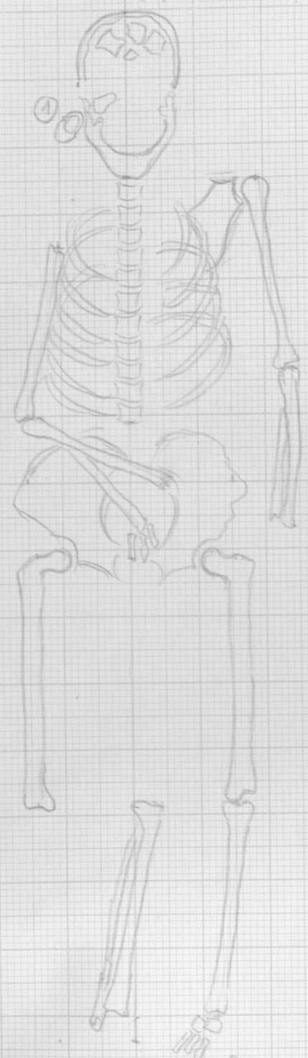

① levostranná ulna

115 6.9. ✓

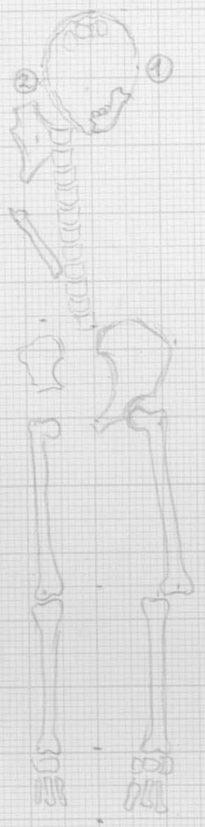

① ulna a jugale
② — " — (fragmentovaná)

118 6.9. ✓



① drenčina

121 7.9. ✓

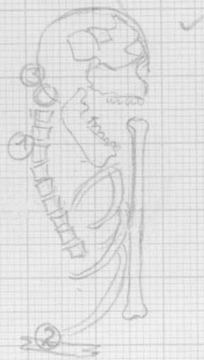

① združená fibula
② fragment tibie
③ drenčina

122 7.9. ✓

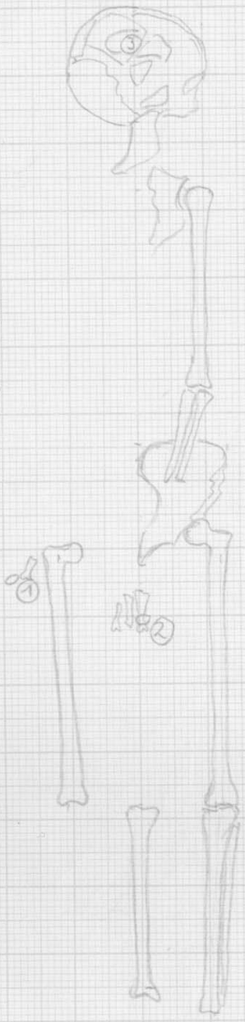

① prstan
② prstan
③ drenčina

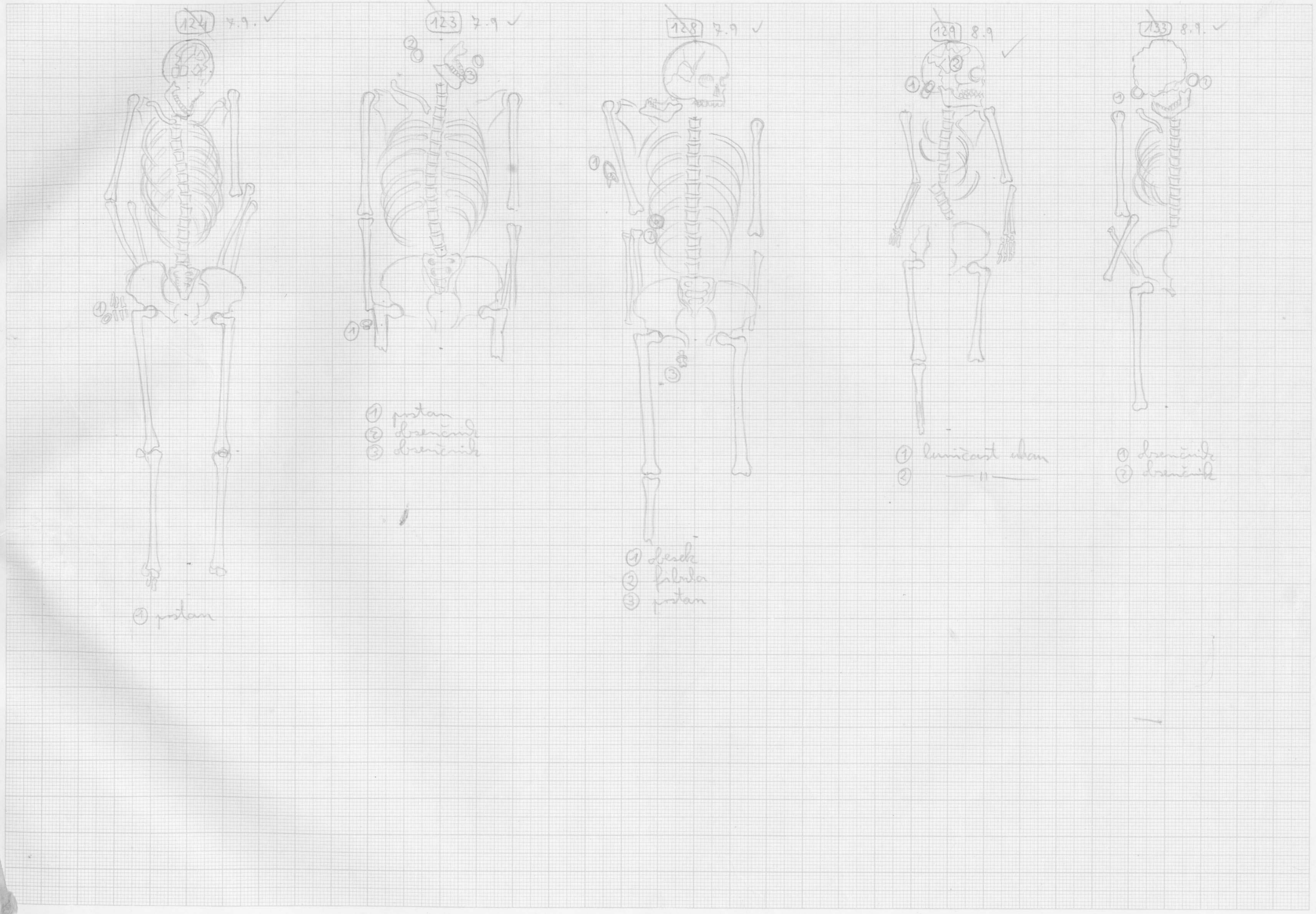
124 7.9.
123 7.9
128 7.9
129 8.9
133 8.9.
① postan
② obsenčník
③ obsenčník
① postan
① obesek
② fibula
③ postan
① lunicast uhan
② —"—
① obsenčník
② obsenčník


140 – 0,77
141 – 0,68
Glok 137 – 0,60
138 – 0,71
139 – 0,75
13.9. obsenčnik
136 – 0,70
XIII
RISAL: Milan S.
M = 1:25
8.9. 1972
RISALA: Dragica L.
13.9.
13.9. protom
8.9. Milan S.
13.9. Dragica L.
13.9 obsenčnik
obsenčnik 8.9.
obsenčnika
obsenčnika 8.9.
protom 8.9.
130
129
131
132
133
134
135
136
137
138
139
140
141

134 8.9 ✓

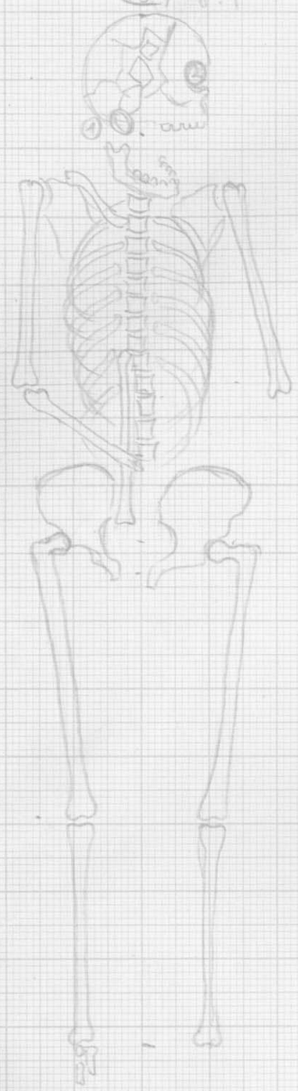

1 obsenčník
2 —"—

130 8.9. ✓

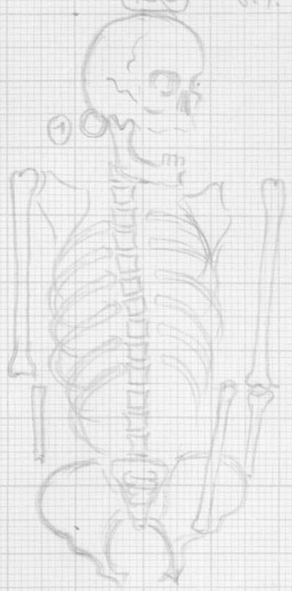

1 obsenčník

141 13.9. ✓



1 obsenčník
2 —"—
3 prstan

143 18.9 ✓



1 bronasti obsenčník
2 bron. obsenčník

152 20.9. ✓



1 bronasti prstan

√ MCXXV -0,35
√ MCXXVI -0,36
√ MCXXVII -0,37

√ MCXXVIII -0,32
√ MCXXIX -0,34
√ MCXXX -0,38
√ MCXXXI -0,45

√ MCXXXII -0,36
√ III -0,32
~~IV -0,38~~
√ V -0,35

MCLIII - 0,43
√ MCLI - 0,60
√ MCLII - 0,58
√ (a) - 0,58

151c - 0,55
151b - 0,55
151a - 0,58
151 - 0,55

M 1:25
RISALA: Drapica L.
13.9.
14.9

□XIV

145
151



nož (14.9.)

MCXXX -0,38
MCXXXIV -0,38

44

M 1:25

RISALA: Duepica 2
13.9.
14.9

□ XIV

GLOBINA MCXXXIX = 48
MCXXXVII = 46
MCXXXVIII = 35
MCXXXX 34

MCXLI = 36
MCXLII = 37
MCXLIV = 42
MCXLV = 48

~~MCXLVI~~ 145 = 61
MCXXXVI = 42
144 = 52
MCXLVIII = 30
MCXLIX = 30
MCXLVII = 32
MCXLIII = 27
143 = 61



Glob. (142) – 0,62

169 – 0,56 171 – 0,51
163 – 0,50

45

M 1:25

13.9.
RISALA: Stropina 2
14.9.

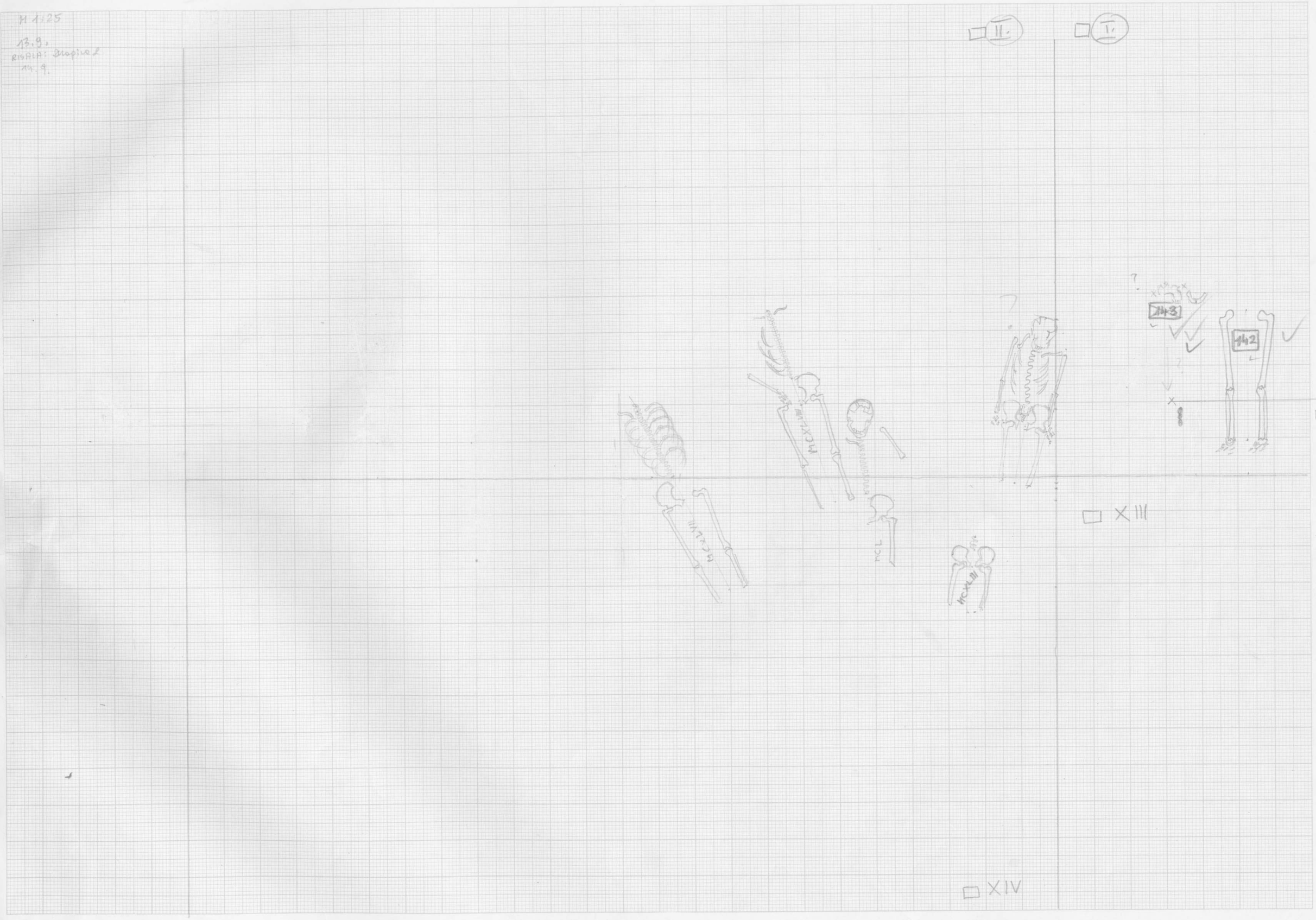

XIII

146 — 0,48 152 - 0,54
147 — 0,53 190 - 0,57
148 — 0,51 192 - 0,70
149 — 0,59 191 - 0,74
150 — 0,67

XIV

Cisal A. FOCK

190, 147
150



153 – 0,95 155 – 0,55 160 – 0,65 165
154 – 0,77 159 – 0,64 166 } – 0,54
157 – 0,57 158 – 0,66 167
156 – 0,57 161 – 0,52

Rijal : A.Fock 20.9.

XIV



RISAL: A. FOCK

169 - 0,56
164 - 0,58

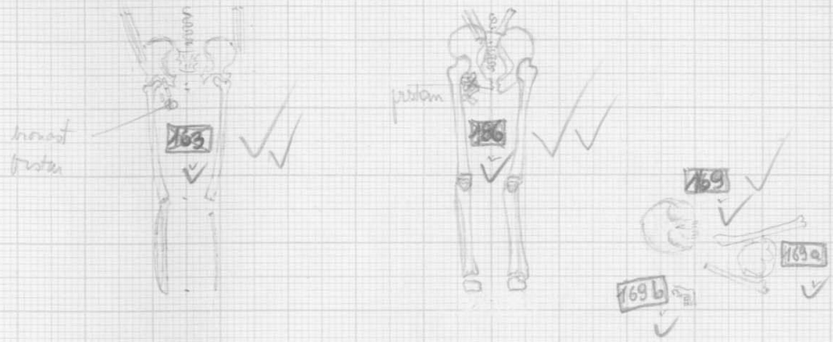

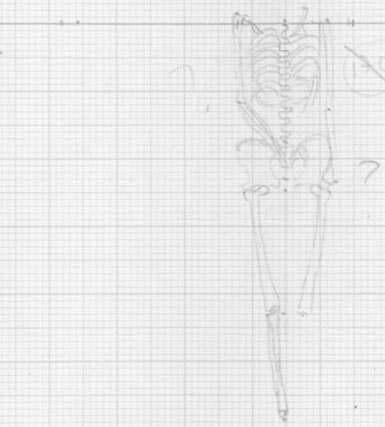



2.4 BLOK 4

Izkopavanja 1972 (listi 1 do 11) in 1973 (listi 12 do 25)

Tudi v bloku 4 so listi s planumi zasukani za 90°.

V bloke 1 do 3 je z nekaj izjemami risala Dragica Lunder, v 4. bloku pa je ob koncu izkopavanj 1972 risal A. Fock. Risbe so manj natančno označene. Poleg severa pogosto manjkajo oznake narisanih kvadrantov in risar.

Leta 1973 je ponovno risala Dragica Lunder (listi 12 in dalje). Na risbah je spet označevala sever.

stran (blok)	stran (pdf)	kvadrant / grob	opombe	novi kv. (skupni načrt)
1	158	XIV (14), [XVI (16)]	na vrhu so izpisane globine za vse narisane grobove	K5–6, J5–6
2	159	1972_z0170, 1972_z0163, 1972_z0162, 1972_z0173, 1972_z0180	M. = 1 : 10	
3	160	1972_z0175, 1972_z0186, 1972_z0177, 1972_z0182, 1972_z0198, 1972_z0197	M. = 1 : 10	
4	161	XIV (14), [II (2)]	na vrhu so izpisane globine za vse narisane grobove; risba: Olga (??)	K5–6, J5–6
5	162	XIV (14)	na vrhu so izpisane globine za vse narisane grobove	K5–6, J5–6
6	163	II (2), XIV (14)	na vrhu so izpisane globine za vse narisane grobove; kv. II (2) na listu ni zapisan	K5–6, J5–6
7	164	XIV (14), XVI (16)	na vrhu so izpisane globine za vse narisane grobove	K6–7, J6–7
8	165	1972_z0204, 1972_z0206, 1972_z0207, 1972_z0218, 1972_z0224	M. = 1 : 10	
9	166	XIV (14), XVI (16)	na vrhu so izpisane globine za vse narisane grobove; risba: (verjetno) A. Fock	K6–7, J6–7
10	167	1972_z0227	M. = 1 : 10 – risba: (verjetno) A. Fock; izjemoma je na listu samo en grob, ker so zaključevali z delom za leto 1972.	
11	168	verjetno XIV (14), XVI (16)	na vrhu so izpisane globine za vse narisane grobove; risba: (verjetno) A. Fock	K5–6, J5–6
12	169	V (5)		H4–5, G4–5
13	170	IV (4)		I4–5, H4–5
14	171	V (5), [IV (4)]		H4–5, G4–5, F4–5
15	172	IV (4)		H4–5, H4–5
16	173	IV (4)	ob robu je risba naglavnega obročka iz groba 1973_z0286 (inv. št. GM KFC 570; Pleterski, Štular, Belak 2017, 265)	I4–5, H4–5
17	174	IV (4), [III (3)]		I4–5, H4–5
18	175	III (3)		J4–5, I4–5
19	176	III (3)		J4–5, I4–5
20	177	III (3)		J4–5, I4–5
21	178	IV (4), [V (5)]		I4–5, H4–5
22	179	III (3)		I4–5, J4–5

stran (blok)	stran (pdf)	kvadrant / grob	opombe	novi kv. (skupni načrt)
23	180	1973_z0241 z vrisanimi in opisanimi predmeti v grobu	M. = 1 : 10 – grobovi 1973_z0269, 1973_z0239 in 1973_z0260 so nastavljeni, vendar ne narisani	
24	181	1973_z0233, 1973_z0234, 1973_z0238, 1973_z0247, 1973_z0246, 1973_z0256, 1973_z0237	M. = 1 : 10	
25	182	1973_z0245, 1973_z0244, 1973_z0258, 1973_z0266, 1973_z0267, 1973_z0263, 1973_z0264, 1973_z0240	M. = 1 : 10	

sel: A Fock

170 – 0,59
173 – 0,84
172 – 0,71

183 – 0,65
181 – 0,73
187 – 0,78

180 – 0,70
182 – 0,63
177 – 0,53

186 – 0,56
179 – 0,50
179a – 0,50

175 – 0,49
176 – 0,49
174 – 0,47
185 – 0,45

184 – 0,46
178 – 0,47

193 – 0,67
194 – 0,71





Ziral A. FOCK 21.9.

170 ✓ 20.9.

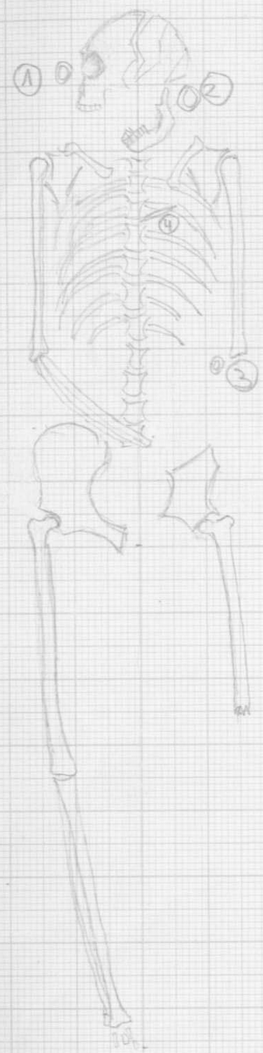

① Ag obrazník
② Ag obrazník
③ bronasti pištan
④ bronasta igla

163 ✓ 20.9

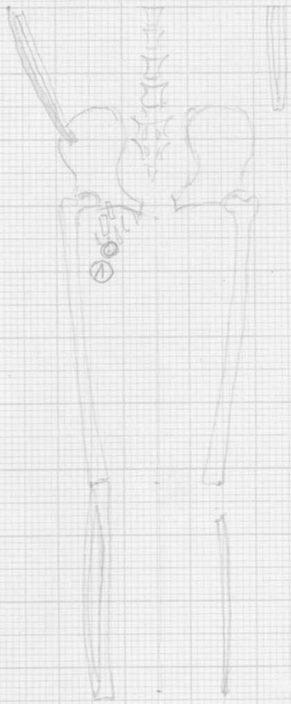

① bronasti pištan

162 ✓ 20.9



① emajl. lunčasti uhan
② emajl. lunčasti uhan
③ bronasti obrazník

172 ✓

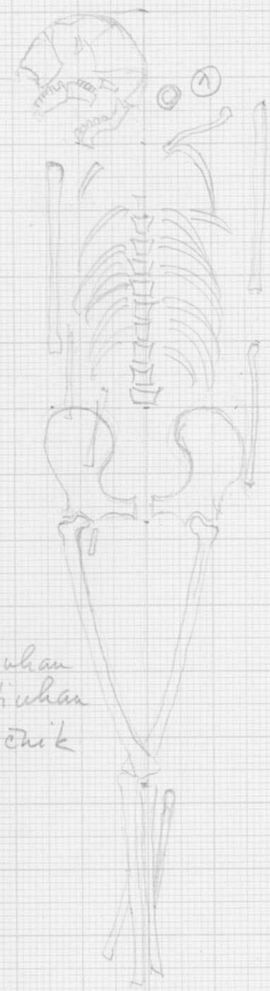

① bronasti obrazník

173 ✓ 21.9.



① bronasti obrazník
② bronasti obrazník
③ bronasta igla
④ bronasti fragment

169 ✓ 21.9.

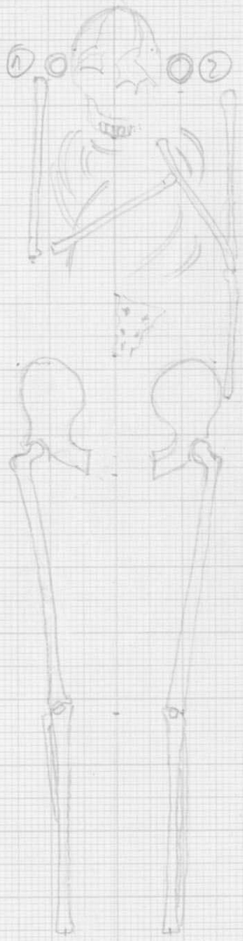

① bronasti obrazník
② bronasti obrazník

A. FOCK

21.9.
175

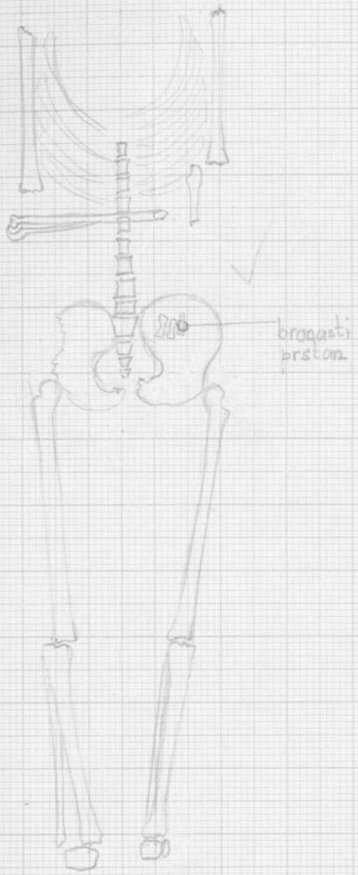

21.9.
176

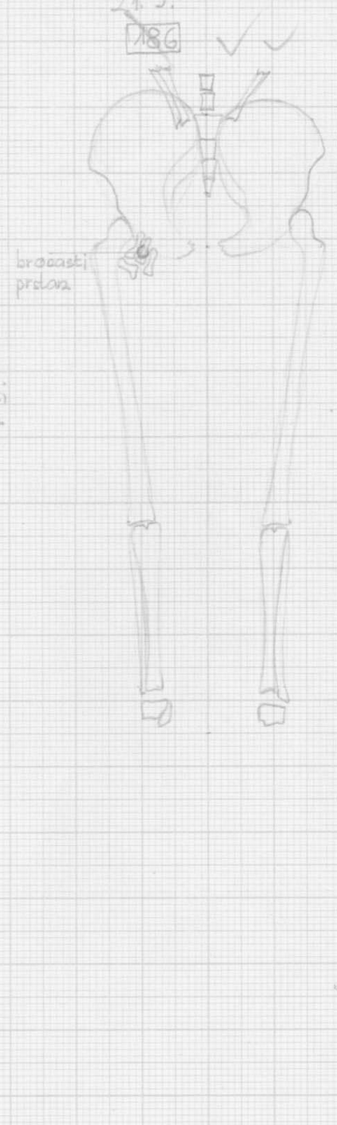

21.9.
177

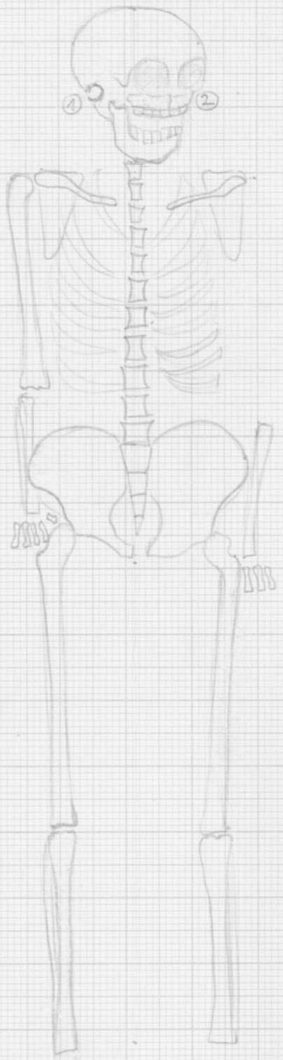

21.9.
182

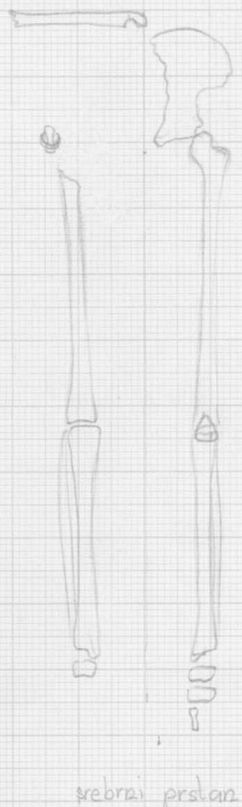

22.9.
138

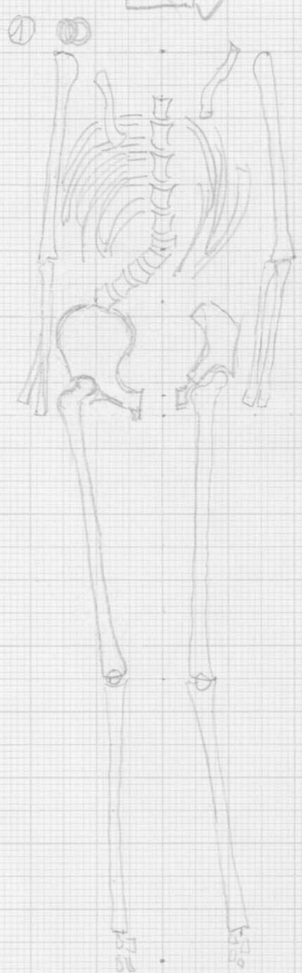

22.9.
37

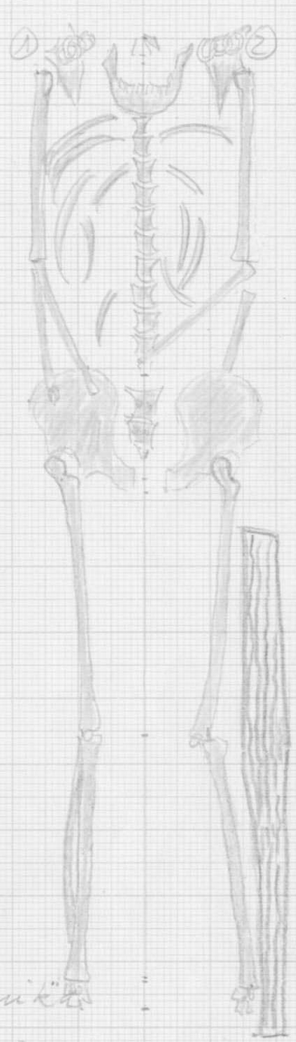

A. Tock

gl.: 188 – 0,54
182 – 0,57
187 – 0,75

199 – 0,70
197 – 0,64
198 – 0,64
200 – 0,53

226 – 0,90
227 – 0,80
228 – 0,80
229 – 0,77

231 – 0,80

Risala Olga



gl 195 – 0,58 – 196 – 0,61

218 – 0,81
217 – 0,67
214 – 0,85

224 – 0,70

Rigel A-Fock

□ XIV

208
214



gl 220 – 0,63 221 – 0,64
215 – 0,71
216 – 0,78

Rival A. Fock



Rival: A-Tock

gl: 212 – 0,64
213 – 0,64
219 – 0,93

gl 204 – 0,78 205 – 0,60
201 – 0,79 206 – 1,00
203 – 0,74 207 – 1,03

XIV

XVI

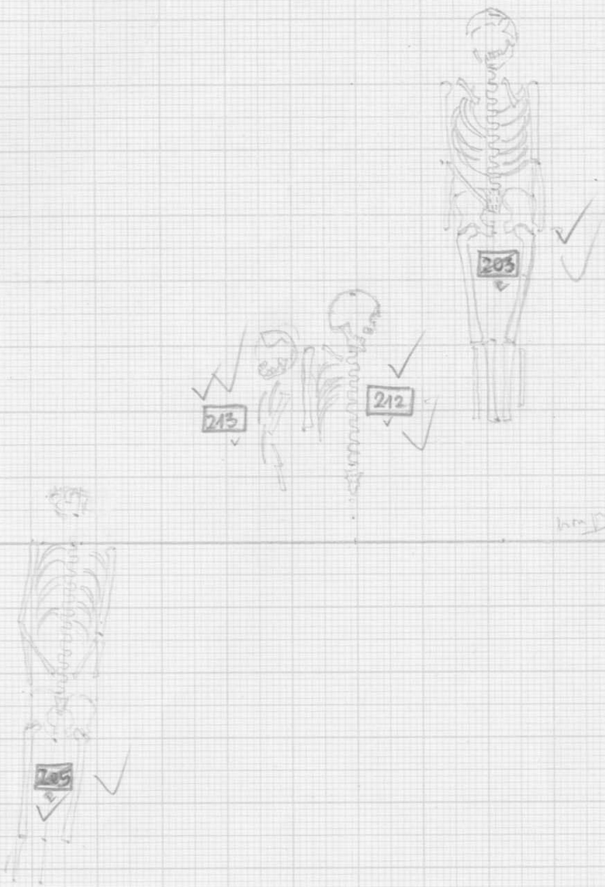

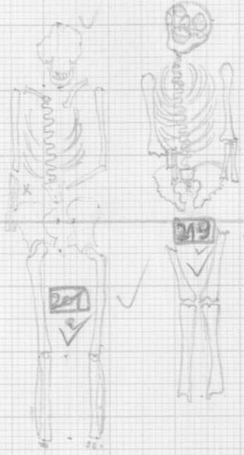

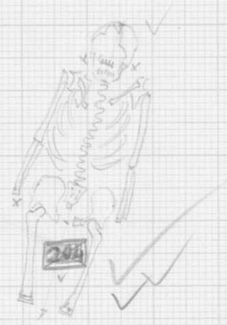



205, 203
201


204 22.9.
206 22.9.
207 22.9.
218 25.9.
224 25.9
bronasta lala
① Dvojna bronasta obsenčnika
② Dvojna bronasta obsenčnika
③ bronasti prstan s kamnom
① bronasti obsenčnik
② zlomičasta ukrana iz brona



202 – 0,79
202a – 0,79
223 – 0,88
225 – 0,76

26. 9. ~~527~~

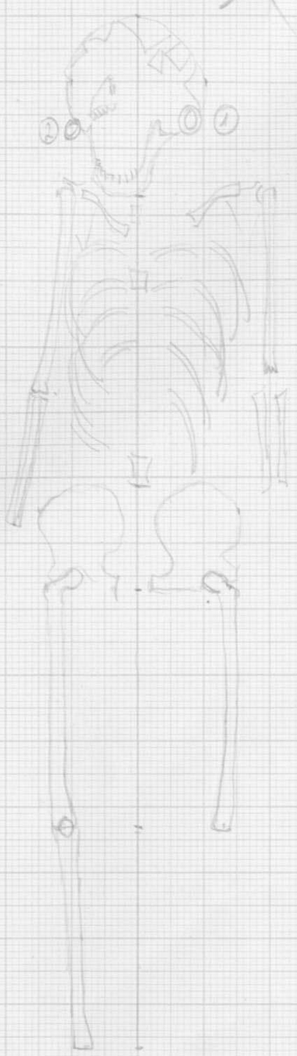

① bronasti obsenčnik
② —"—

231 — 0,80
230 — 0,84

11



KRANJ - FARNA CERKEV /zaščitno izkopavanje / 1973

M 1:25
RISALA: DRAGICA L.
23.7.73
25.7.

V

N



M : 1:25
RISALA : Dropice
23.7.73
24.7.
25.7.
27.7.
31.7.

IV

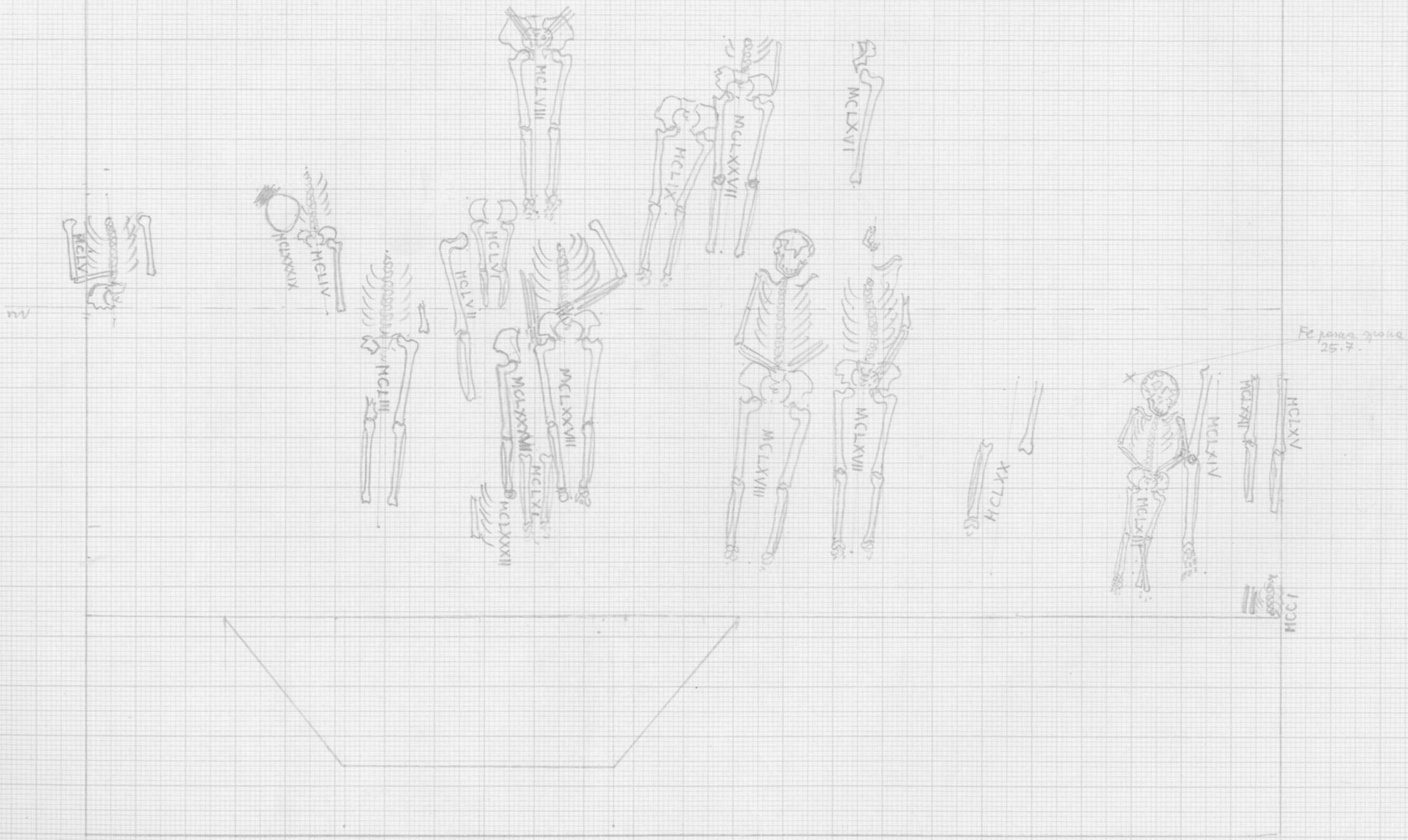

M 1:25
RISALA: Tropica
25.7.
27.7.
28.7.



M 1:25

RISAIA: Doppia

25.7.
26.7.
27.7.
28.7.
30.7.
31.7.

IV

Fe wōz
25.7.

Br. ipla 28.7.
Fe obrzēk
25.7.

Fe wōz
30.7.

Br. kwiatostan włosi
30.7.

Br. ipla 30.7.

30.7.
Digitalem

MCLXXXX

MCCII

MCLXXII

MCXCIII

MCXCIV

MCLXXXX

MCLXXXII

MCLXXXI

MCXCIV

MCXCIII

MCXCIV

MCXCIV

MCXCIV

M 1:25
RISALA: Tropica

30.7.
31.7.
1.8.

□IV




M 1:25
RISALA: Kopica
26.7.
27.7.
28.7.
30.7.
IV
N
268
273
274
249
250
264
242
255
270
263
258
MCCVI
MCXCIII
MCXCVII
Fe nož
26.7.
Fe nož
30.7.
2 okrenuta
30.7.
2 ukrana trakasto
30.7.
pistan
28.7.
pistan
26.7.

M 1:25
RISALA: Dragica
25.7.
26.7.
30.7.



M 1:25
RISALA: Dropica

27.7.
28.7.
30.7.
31.7.

N



Te poma spona 27.7.
Kopiu Te 27.7.

M 1:25

RISALA: Drapica

28.7.
30.7.
31.7.
18.



M 1:25
RISALA: Drapice

27.7
28.7.
30.7.
1.8.

□ IV

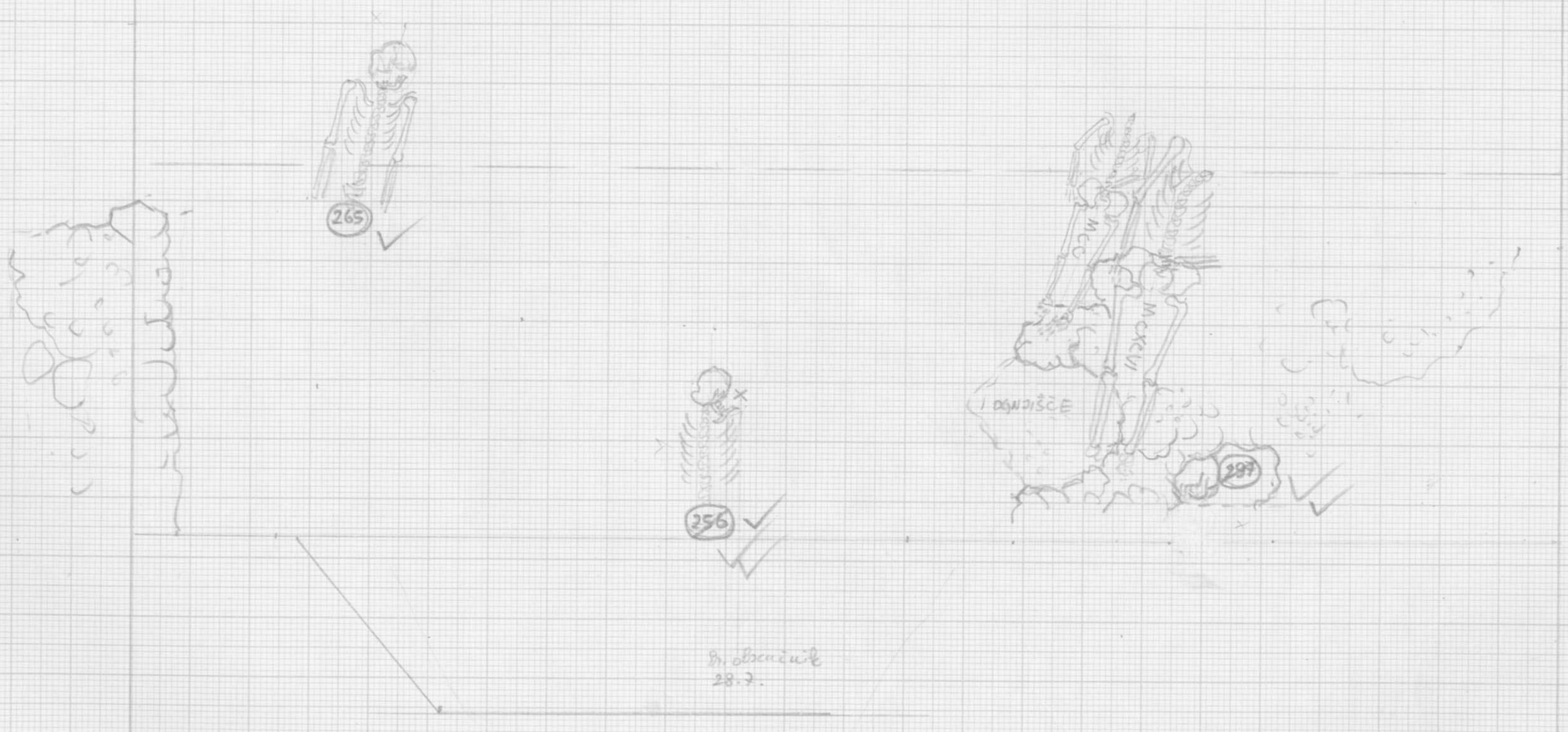

Br. obsečnik
28.7.

M 1:25
RISALA: Dropice
1.8.



269 239 ✓ 241 ✓ 260 ✓

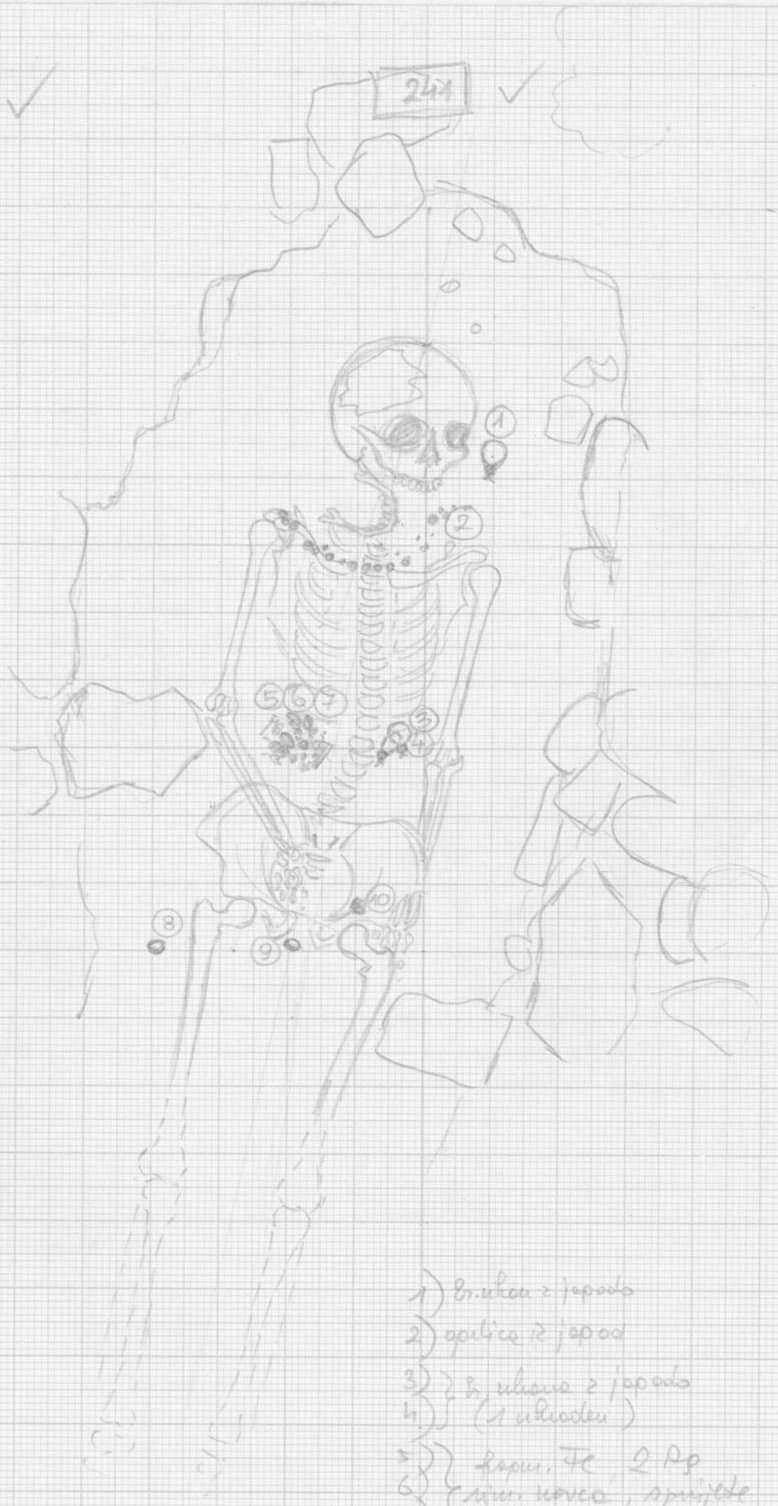

1) Br. ukon z jagodo
2) aplica z jagod
3) } Br. ukona z jagodo
4) } (1 ukraden)
5) } kapn. Fe, 2 Ag
6) } rim. novca, sprijete
7) } fibule?
8) Br. trakast prstan
9) Δ prstan
10) ukrast prstan z Andrej. kužem
z kružcem
11) prstani
12)
13)
14)
15)

M 1:10

~~233~~

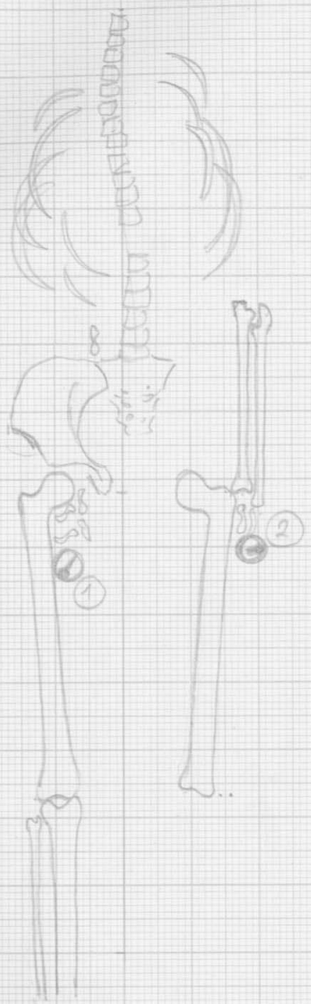

1) Bs. pasna spona z Fe trnom
2)

~~234~~



1) Fe nož

~~256~~

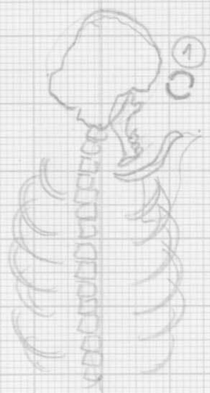

1) Bs. obsenčnik

~~238~~ ?



1) fragm. Fe pasna spona

~~242~~

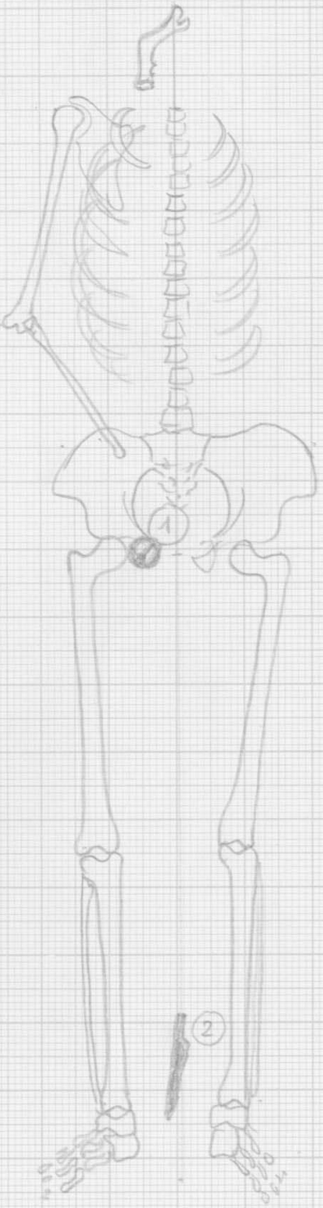

1) Fe pasna spona
2) Fe nož

~~246~~

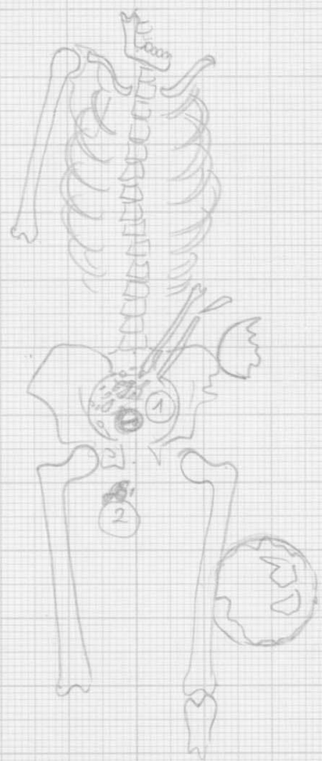

1) Fe pasna spona
2) fragm. Fe

237

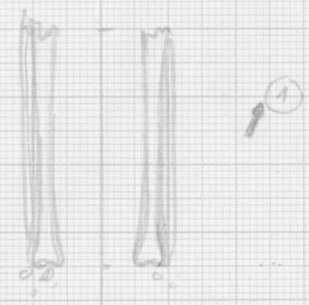

1) Fe puščična ost (?)



245
258
266
267
263
244
264
240
1) Er. pistou
1) Er. ipla
1) okružník
2) fragm. ukona
1) 2) Er. kuničasti ukoni
3) Fe nož
4) Er. pistou
1) 2) Er. trakasti ukoni
3) fragm. Er. pistona s kamnom

3. DODATNE RISBE

Izkopavanja 1972

Poleg blokov[2] so očitno risali tudi na pole milimetrskega papirja. Tako si namreč razlagamo nastanek na vezane plošče nalepljenih načrtov kostnice in oktogona.

Prerez 5 so gotovo risali v blok, saj je stran paginirana, vendar ne v prej predstavljene, oštevilčene bloke. Najbrž je obstajal še dodatni, ki je služil kot izhod v sili, kadar trenutni blok ni bil dosegljiv oz. je bil kako drugače v uporabi. Poleg prereza med kvadrantoma XXIV (24) in XXXIII (23), je Dragica Lunder na spodnji del čez nekaj dni dodala še prerez groba 1972_p0746. Risba je bila posebej dragocena, ker je pomagala locirati omenjeni grob. Potek tlorisa je sicer označen na načrtu kostnice.

Zbir še neobjavljenih terenskih risb zaključuje načrt, ki ga je leta 1972 pripravil Inštut za geodezijo in fotogrametrijo. Kot pove naslov, gre za "izkopanine za župno cerkvijo". V merilu 1 : 50 je predstavljen prostor med severnim cerkvenim zidom in sosednjo stavbo. Prikazani so kostnica, oktogon, grobne jame in razne lise. Označeni so vogali kvadrantov, vendar imena niso vpisana, so pa dodali veliko globin, ki so jih pobrali na celotnem prostoru.

stran (pdf)	opis
184	kostnica; M. 1 : 25
185	oktogon; M. = 1 : 25
186	profil V; M. = 1 : 125
187	izkopanine za župno cerkvijo; M. = 1 : 50

[2] Ob izdelavi stratigrafije najdišča, ki bo tema naslednje objave, so se pri uporabi terenskih risb iz blokov pokazale nekatere napake ali nekonsistentnosti, na kar me prijazno opozoril Jernej Rihter. Ob tem je našel še nekaj risb, ki jih prej nismo poznali. Vse sem vključila v to objavo. Za opozorilo se mu najtopleje zahvaljujem.

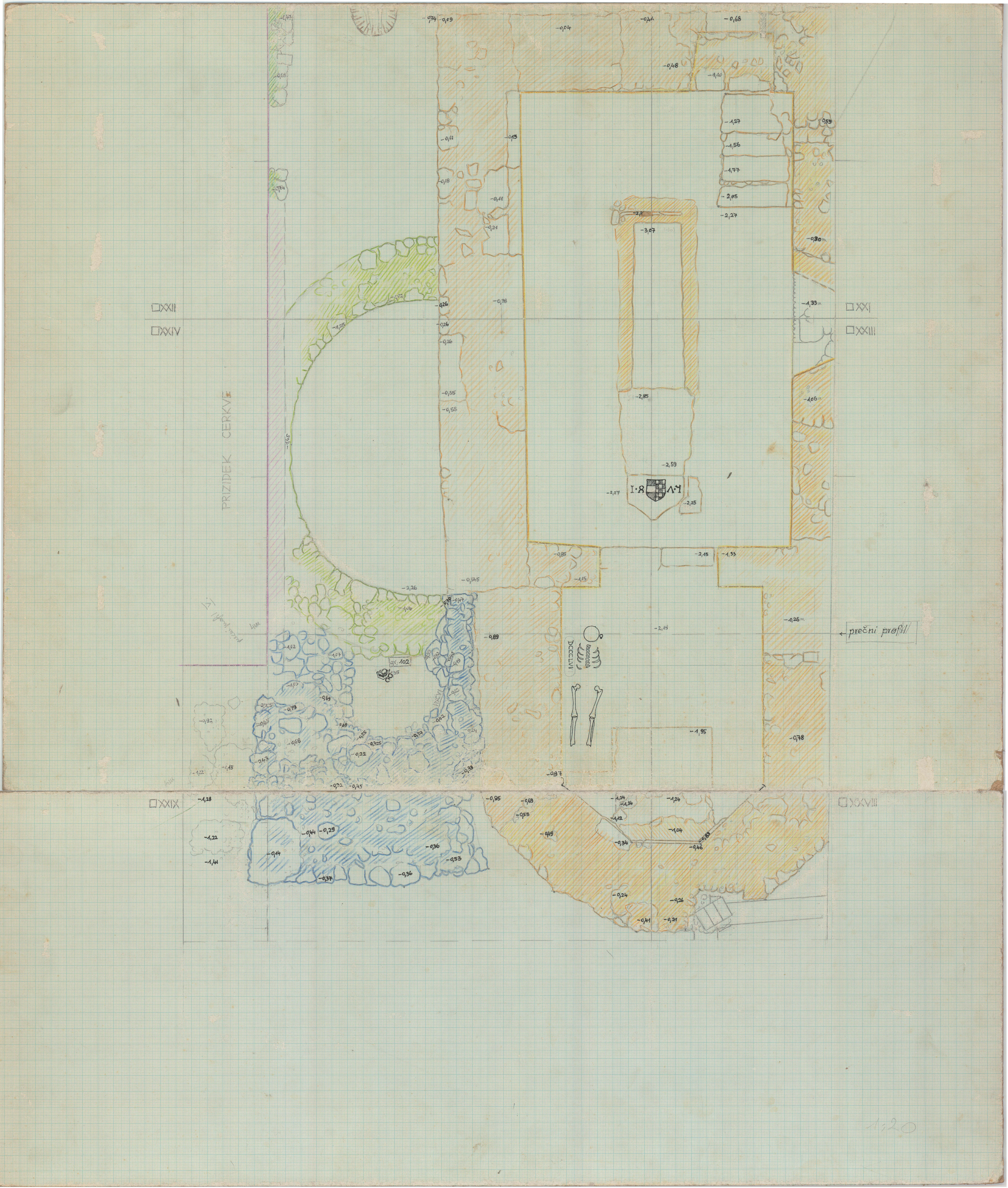

XXII
XXIV
XXI
XXIII
XXIX
XXVIII
PRIZIDEK CERKVE
prečni profil
DCCCLVI

1:20


XVI
XV
XVI
XVIII
XV
XVII
78
85
89
90
76
207
109
97
107
86
75
91
82
92
65
Ha 1
Ha 2
Ha 3
Ha 4
Ha 5
Ha 6
Ha 7
Ha 8
Ha 9
Ha 12

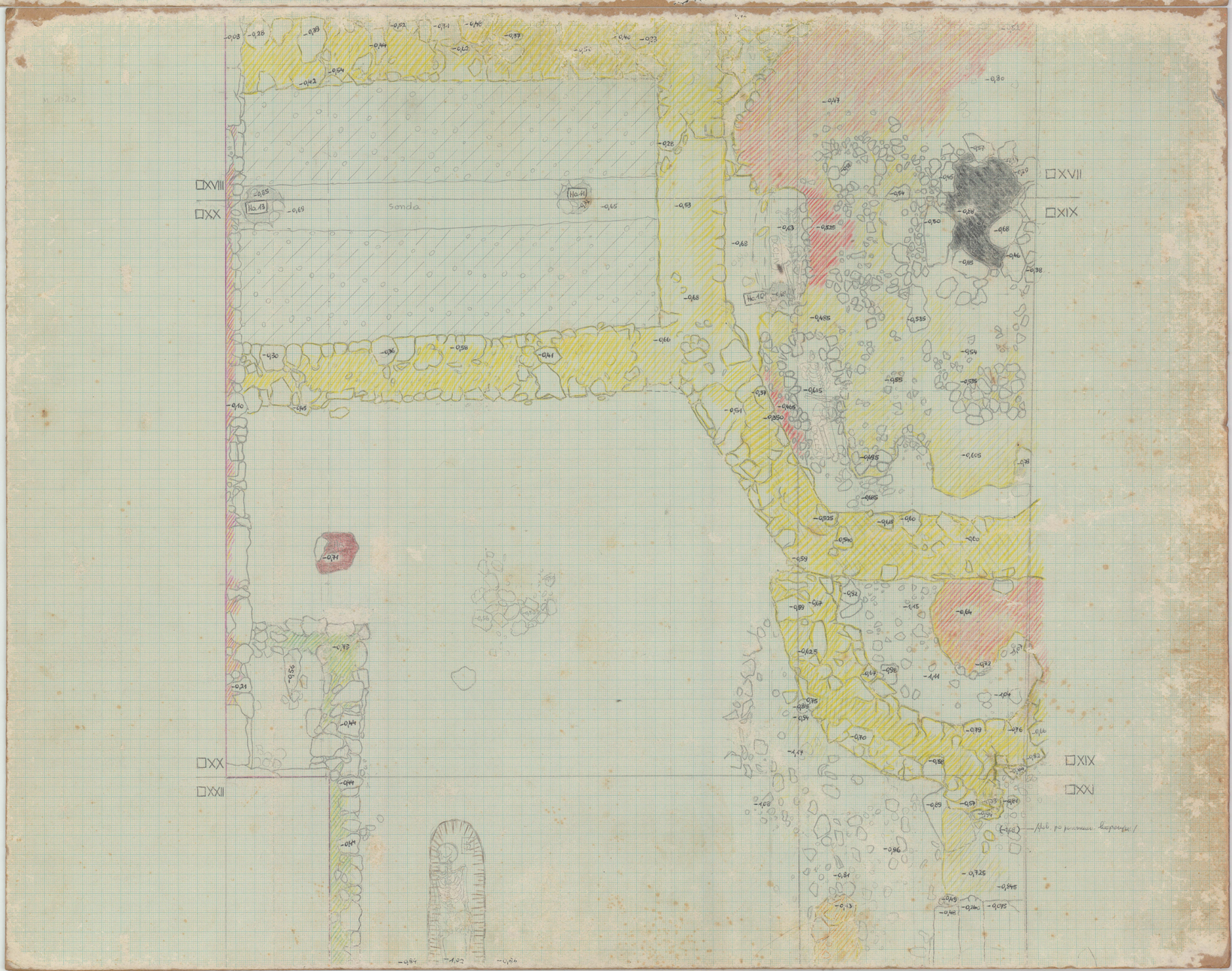
XVIII
XX
XVII
XIX
XX
XXII
XIX
XXI
Sonda
Ha 13
Ha 11
Ha 10

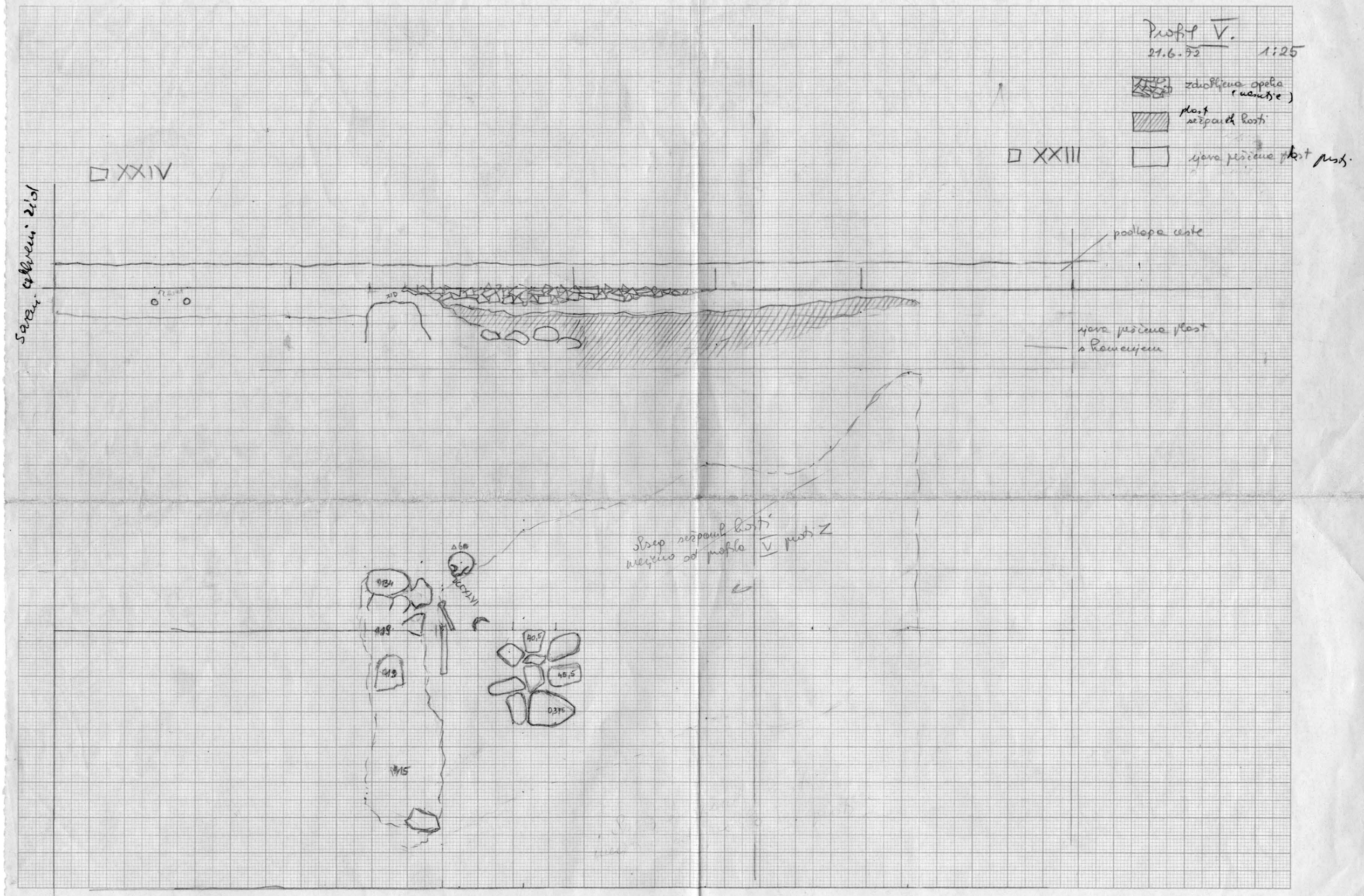
Profil V.
21.6.72
1:25
zdrobljena opeka (nasutje)
plast sežganih kosti
rjava peščena plast prsti
XXIV
XXIII
podlaga ceste
rjava peščena plast s kamenjem
sveni cablveni zid
sloj sežganih kosti
mezino od profila V proti Z
40,5
45,5
0,375
24.6.

KRANJ

Izkopanine za župno cerkvijo

Merilo 1:50

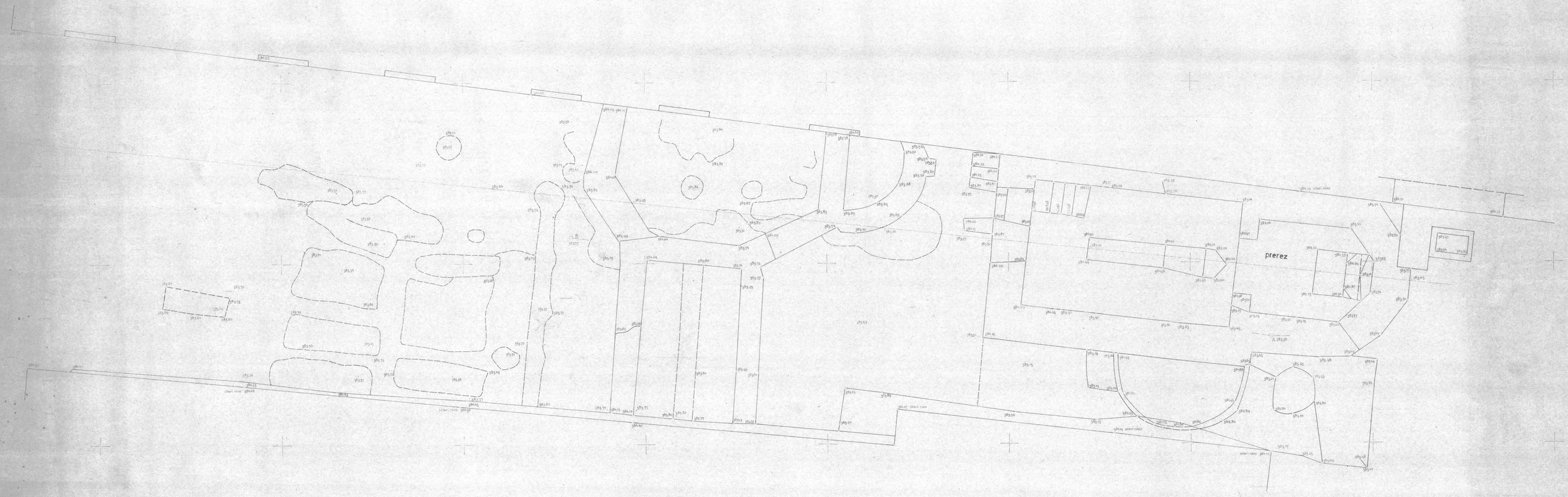

Izdelal : Inštitut za geod. in fot. Ljubljana, 1972