



ATLANT


ATLANT

ATLANT ZNOVA MED NAMI

Izdajo faksimila prvega svetovnega atlasa v slovenskem jeziku posvečamo šestdesetemu letu delovanja Geografskega inštituta Antona Melika Znanstvenoraziskovalnega centra Slovenske akademije znanosti in umetnosti. Rojstni dan inštituta je 7. maj 1946, ko je tedanja Vlada Ljudske republike Slovenije z uredbo ustanovila najstarejšo inštitutsko enoto, Zemljepisni muzej. Istega leta je tudi Akademija znanosti in umetnosti namenila prva sredstva za delovanje inštituta, in sicer za merjenje Triglavskega ledenika, kar inštitut še zdaj opravlja vsako leto, tako da je raziskovanje ledenika verjetno sploh najstarejši stalni slovenski raziskovalni projekt. Leta 1947 je imel inštitut že svojo postavko v proračunu Ljudske republike Slovenije, leta 1948 pa je skupščina Slovenske akademije znanosti in umetnosti potrdila Statut Geografskega inštituta, ki ga je pripravil pobudnik ustanovitve inštituta akademik dr. Anton Melik, po katerem inštitut nosi ime od leta 1976.

Prav je, da obletnico proslavimo prav z izdajo atlasa, saj je inštitut zibelka slovenske institucionalne kartografije. Že 7. februarja 1952 je namreč skupščina Slovenske akademije znanosti in umetnosti ustanovila Kartografski oddelek, ki zdaj nosi ime Oddelek za tematsko kartografijo Geografskega inštituta Antona Melika. Kljub številnim organizacijskim spremembam inštitut še vedno deluje

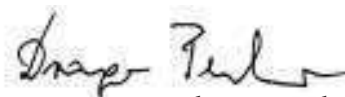
v skladu s temeljnimi smernicami oziroma nalogami prvega statuta: vodenje in organiziranje geografskih raziskav v Sloveniji, razvijanje vseh vej geografije na temeljnem in aplikativnem področju s poudarkom na Sloveniji ter izdajanje različnih geografskih publikacij. Ponovna izdaja Atlanta ni pomembna samo za geografski inštitut, ampak tudi za Znanstvenoraziskovalni center Slovenske akademije znanosti in umetnosti kot celoto, saj Atlant v sebi skriva prav tisto, kar opredeljuje to ustanovo, sestavljeno iz 17 raziskovalnih inštitutov: povezovanje naravoslovnih, tehničnih, družboslovnih in humanističnih znanosti v novo kakovost, ohranjanje naše naravne in kulturne dediščine ter popularizacija znanosti. Ponovna izdaja prvega svetovnega atlasa v slovenskem jeziku je namreč pomemben prispevek k ohranjanju slovenske kulturne dediščine, spremna knjiga pa je rezultat in obogatitev znanja s področja kartografije, geografije, slovenistike in zgodovine. Pri nastajanju zemljevidov, ki so znanstvena, umetniška in tehnološka dela, so sodelovale na prvi pogled povsem različne stroke. S ponovno izdajo Atlanta je uresničen tudi zahteven založniški projekt, saj so prav atlas v tehničnem, organizacijskem in finančnem smislu velik zalogaj vsake založbe, hkrati pa pomemben prispevek k popularizaciji znanja.



dr. Oto Luthar,
direktor ZRC SAZU



dr. Vojislav Likar,
vodja Založbe ZRC



dr. Drago Perko,
predstojnik GIAM ZRC SAZU

ATLANT

© Geografski inštitut Antona Melika ZRC SAZU, 2005

Uredniški odbor: Jerneja Fridl, Drago Kladnik, Milan Orožen Adamič, Drago Perko, Mimi Urbanc

Avtorji poglavij: Zemljevid in atlas, kartografija in geografija (Drago Perko), Politična in družbena podoba druge polovice 19. stoletja (Janez Šumrada), Okoliščine nastanka Atlanta (Milan Orožen Adamič, Mimi Urbanc), Matej Cigale 1819–1889 (Mimi Urbanc), Kartografska podoba zemljevidov 19. stoletja (Jerneja Fridl), Zemljepisna imena v Atlantu in njihov pomen za sodobno imenoslovje (Drago Kladnik), Odzivi na Atlant in njegovo mesto v slovenski geografski literaturi (Milan Orožen Adamič, Mimi Urbanc)

Imensko kazalo: Drago Kladnik

Pregled zemljepisnih imen: Maruša Rupert

Grafikona: Drago Kladnik, Milan Orožen Adamič

Fotografije: Milan Orožen Adamič, Mimi Urbanc

Lektorica: Sonja Likar

Oblikovalka: Milojka Žalik Huzjan

Računalniški prelom in obdelava zemljevidov: SYNCOMP d. o. o.

Izdajatelj: Geografski inštitut Antona Melika ZRC SAZU

Za izdajatelja: Drago Perko

Založnik: Založba ZRC, ZRC SAZU

Za založnika: Oto Luthar

Glavni urednik: Vojislav Likar

CIP - Kataložni zapis o publikaciji
Narodna in univerzitetna knjižnica, Ljubljana

528.9(497.4)(091)(082)(0.034.2)
912.44(100)"18"(0.034.2)

ATLANT [Elektronski vir] / [Matej Cigale]. - [Različna merila]. - El. atlas. - Ljubljana : Založba ZRC, ZRC SAZU, 2013

Elektronska izd. prvih slovenskih zemljevidov, 1869-1877. - Vsebina: Obraz cele zemlje v polutah. - [1869]; Evropa. - 1:18.000.000. - [1869]; Avstrija. - 1:3.300.000. - [1869]; Nemško cesarstvo. - 1:3.800.000. - [1873]; Švica. - 1:800.000. - [1877]; Italija. - 1:3.300.000. - [1873]. - 1 stranski zvd.: Oblizje Neapoljsko; Španija in Portugalsko. - 1:3.000.000. - [1877]; Francija. - [1875]; Nizozemsko in Belgija. - 1:1.200.000. - [1877]; Velika Britanija in Irsko. - 1:3.300.000. - [1875]; Skandinavija. - 1:5.300.000. - [1875]; Rusija. - 1:9.600.000. - [1871]; Turčija in druge vzhodne dežele. - [1873]; Azija. - 1:30.000.000. - [1870]; Afrika. - [1871]. - 1 stranski zvd.: Kapska naselbina; Severna Amerika. - 1:30.000.000. - [1870]; Južna Amerika. - 1:30.000.000. - [1870]; Avstralija. - [1871]

- - Atlant [Elektronski vir] / avtorji poglavij Drago Perko ... [et al.]; imensko kazalo Drago Kladnik; fotografije Mimi Urbanc, Milan Orožen Adamič
Bibliografija na koncu posameznih prispevkov. - Imensko kazalo

ISBN 978-961-254-509-3 (pdf)
<https://doi.org/10.3986/9789612545093>
1. Perko, Drago, 1961-
269336064



Izid publikacije sta podprli Ministrstvo za kulturo ter Ministrstvo za visoko šolstvo, znanost in tehnologijo Republike Slovenije.

Vse pravice pridržane. Noben del te izdaje ne sme biti reproduciran, shranjen ali prepisan v kateri koli obliki oz. na kateri koli način, bodisi elektronsko, mehansko, s fotokopiranjem, snemanjem ali kako drugače, brez predhodnega pisnega dovoljenja lastnikov avtorskih pravic (copyrighta).

OŽIVITEV ATLANTA

Zgodba knjige, ki je pred vami, se je začela kot moja osebna zgodba. Povezana je s teto Mici, sestro moje stare mame, njenim možem Karlom in njuno hčerko Silvino. Drugo tisočletje se je počasi iztekalo, ko sem kot edini sorodnik nasledil njihovo staro kraško hišo v Sežani. Ob pospravljanju sem naletel na omaro, polno najrazličnejših knjig, papirjev, map in dokumentov, kar je zbudilo mojo neizmerno radovednost. Knjige – bilo jih je približno 150 – so bile večinoma iz časa pred 1. svetovno vojno. Največ jih je bilo slovenskih, nekaj nemških pa tudi italijanske so bile vmes. Najdbe sem se nadvse razveselil, še posebej, ko sem ugotovil, da je precej takih, ki jih doslej še nisem imel v rokah, še manj pa v svoji knjižnici. Prvi so mi prišli v roke zvezki Staretove Občne zgodovine za slovensko ljudstvo ter Arkova Zgodovina Idrije. Potem pa je moja geografska pozornost pritegnila večja, s trakom prevezana siva mapa z napisom Zemljevidi. Lital sem po njej in našel sedem zemljevidov s slovenskim geografskim imenoslovjem, ki jih doslej še nikoli nisem videl niti nisem slišal zanje. Imenovali so se Španija in Portugalsko, Nizozemsko in Belgija, Velika Britanija in Irsko, Francija, Skandinavija, Švica ter Turčija in druge vzhodne dežele. Na njihovem spodnjem robu, v tako imenovanem zunajokvirnem delu, sem našel zapisa: »Založila in izdala Matica slovenska« in »Vrezal na kamen in tiskal F. Kōke na Dunaji«. Vsi zemljevidi so bili skrbno prepognjeni na pol. Takrat se je začela razpletati zgodba, katere izid držite v rokah, zgodba, povezana z začetki geografije v slovenskem jeziku, z ljudmi iz druge polovice 19. stoletja, z njihovim delom in prizadevanji za postavitve slovenščine ob bok uglednim svetovnim jezikom. To je zgodba o ideji, sodobni tudi v današnjem času, zgodba o hotenju, ki nas je vodilo k obuditvi skoraj pozabljenega dela. Sprva skromno zasnovani projekt je ob čedalje podrobnejšem preučevanju gradiva hitro prerasel začetne okvire. Čas med najdbo v Sežani in zaključkom naših prizadevanj je zaznamovalo zamudno, na trenutke brezizhodno, vendar nadvse zanimivo delo, v katero je bilo vključenih vedno več ljudi. Opirala so se nova in nova obzorja. Raziskovanje Atlanta je bilo polno zapletov, a zato nenavadno in presenetljivo obenem. Izvode vseh osemnajstih zemljevidov, vezanih v snopič kot pravi atlas, smo odkrili v Narodni in univerzitetni knjižnici. Zanimivo je, da je v vezani različici zaporedje zemljevidov tematsko in ne kronološko, torej ne v časovnem zaporedju njihovega dejanskega izhajanja, kot so razvrščeni v pričujoči publikaciji. Raziskovanje korenin Atlanta se je začelo v Pragi, saj so Čehi že pred njegovo izdajo izdelali nekaj podobnih atlasov. Zelo verjetno je, da so se pri Matici slovenski, tako kot pri mnogih drugih publikacijah, zgledovali po njihovih dosežkih, a predloge za naš Atlant v čeških logih nismo našli. Čeprav smo se zavedali, da vseh podrobnosti

ne bomo uspeli razkriti, smo se odločili, da zemljevide ponovno izdamo. Tako smo z Atlantom seznanili sodobno javnost, ga ohranili zanamcem in omogočili nadaljnja raziskovanja. Izdajo smo dopolnili s seznamom zemljepisnih imen z vseh zemljevidov, kar je bilo zaradi težav z berljivostjo zemljevidov težavno in zamudno opravilo. Imenskega kazala ob nastanka zemljevidov niso izdelali, čeprav je bila že takrat to ustaljena navada ne le po svetu temveč tudi pri nas; tako na primer poznamo imensko kazalo znamenitega Kozlerjevega Zemljevida slovenske dežele in pokrajin. Čeprav smo zbrali veliko informacij o zemljevidih, o ljudeh, ki so jih ustvarjali in o času, v katerem so nastajali, se zavedamo, da smo glavnino problematike obdelali zgolj površinsko; pravzaprav smo šele na začetku obsežnega in – upam si trditi – vznemirljivega raziskovanja. Slovenski geografi in zgodovinarji bomo morali poglobljeno in kritično ovrednotiti obdobje začetkov sodobne slovenske geografije in kartografije, pa tudi razmišljanj in prizadevanj takratnih intelektualcev. Menim, da se njihovo delo morda veliko bolj, kot se zavedamo, zrcali tudi v sedanjosti. V sedemdesetih letih 19. stoletja so bili postavljeni temelji prenekaterih projektov; mnogi izmed njih še dolgo niso bili ponovljeni ali preseženi. Prepričan sem, da smo lahko upravičeno ponosni na delo Matice, predvsem na njeno kulturno in politično poslanstvo ter oranje ledine v znanosti. Publikacija pred vami je gotovo eden najlepših primerov, ki to potrjujejo. Raziskovanje Atlanta se je občasno prepletalo z odkrivanjem družinske zgodovine. Med drugim sem ugotovil, kako je stric Karel prišel do omenjenih zemljevidov. V »Izvestju cesarsko kraljeve nižje državne gimnazije v Ljubljani o šolskem letu 1893/94«, ki je bilo del sežanske zapuščine, sem na zadnji, 52. strani med učenci IV. b razreda našel z rdečim svinčnikom podčrtano: »Beseg Dragotin, Idrija«. Brez dvoma je bil to stric Karel, kar so potrdila tudi šolska spričevala. Med letoma 1890 in 1894 je obiskoval realko v Ljubljani, kjer je poučeval Simon Rutar (1851–1903), »cesarsko kraljevi profesor, varuh zemljepisnim in zgodovinskim učilom, konservator osrednje komisije za preiskavanje in ohranjanje umetelnih in zgodovinskih spomenikov«. V opombi na strani 32 je med darili za zemljepisna in zgodovinska učila, za katera je skrbel Rutar, zapisano: »... Darovali so gg.: učitelj in deželni poslanec Sr. Stergar mnogo zemljevidov k 'Slov. atlantu', izdanih od Matice slovenske (razdelili so se večinoma med učence) ...«. To dokazuje dvoje, in sicer, da so zemljevide uporabljali tudi v šolah, čeprav niso bili izdelani za ta namen, in da je Rutar med svojimi učenci pustil globoke sledi, kar dokazuje Karlova lično urejena priročna zbirka zemljevidov ter njegov spoštljiv zapis na hrbtni strani vsakega zemljevida: »Prve slovenske zemljepisne karte profesorja Simona Rutar 1890–1894«.

Mila O. Adamič

dr. Milan Orožen Adamič,
predsednik znanstvenega sveta GIAM ZRC SAZU

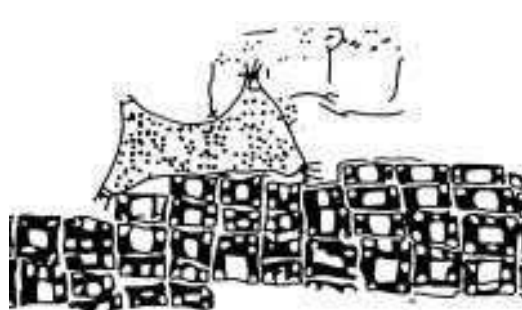


ZEMLJEVID IN ATLAS, KARTOGRAFIJA IN GEOGRAFIJA

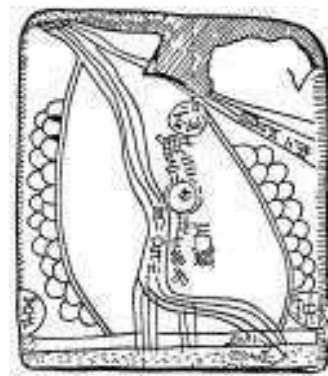
Od okostja do vezja



Preris mamutovega okla, najdenega jugovzhodno od Kijeva v Ukrajini, prikazuje paleolitska bivališča vzdolž reke. Slika, vrezana v 12. tisočletju pr. n. št., naj bi bila najstarejši znani zemljevid v velikem merilu.



Preris dela notranje stene svetišča neolitnega naselja Çatal Höyük v Turčiji, poslikane v 7. tisočletju pr. n. št., prikazuje izbruh ognjenika nad naseljem. Slika naj bi bil najstarejši znani tematski zemljevid.



Preris sumerske glinaste ploščice iz 4. ali 3. tisočletja pr. n. št., najdene v Iraku, prikazuje severno Mezopotamijo z reko Evfrat v sredini. Slika naj bi bila najstarejši znani zemljevid v majhnem merilu.


Zemljevidi ali karte (italijansko *carta* 'papir, dokument' iz latinsko *charta* 'papir, spis' iz grško *khártēs* 'papirusov list, zvitek') so dvorazsežnostni prikazi različnih pojavov na zemeljskem površju ali drugih nebesnih telesih. Delimo jih na splošne (splošnogeografske) zemljevide in posebne (tvarinske, snovne) zemljevide. Na **splošnem zemljevidu** ali topografski karti so vse sestavine oziroma vsebine prikazane razmeroma enakovredno, na **posebnem zemljevidu** ali tematski karti pa so nekatere prikazane poudarjeno, druge pa sploh ne. Z zemljevidi se ukvarja predvsem **kartografija** (grško *khártēs* 'papirusov list, zvitek' in *gráphō* 'pišem, rišem'). Leta 1973 jo je Mednarodna kartografska zveza opredelila kot umetnost, znanost in tehnologijo izdelovanja ter preučevanja zemljevidov kot znanstvenih in umetniških del, leta 1995 pa kot disciplino, ki se ukvarja z njihovim snovanjem, izdelovanjem, širjenjem in preučevanjem (Multilingual dictionary ... 1973; medmrežje 1).

Kartografija je pomožna stroka številnih znanosti. V vsebinskem smislu je najbolj povezana z geografijo, saj zemljevidi prikazujejo pokrajino, temeljni predmet geografskih raziskav. **Geografija** ali zemljepis (grško *geōgraphía* 'zemljepisje' iz *gē* 'zemlja' in *gráphō* 'pišem, rišem') ima med znanostmi prav posebno mesto, saj je temeljna nacionalna in humanistična veda vsakega naroda ter povezovalka naravoslovja z družboslovjem. Pokrajine so namreč sestavljene iz naravnih sestavin, kot so kamnine, relief, vode, podnebje, prst, rastje in živalstvo, ter družbenih sestavin, na primer prebivalstva, naselij, gospodarstva. Prav pokrajinske sestavine pa so tudi glavne sestavine zemljevidov. Deli se na **splošno** ali **občo geografijo**, ki preučuje celotno zemeljsko površje oziroma splošne zakonitosti razvoja, povezovanja in razprostranjenosti pokrajinskih sestavin po celem svetu, in **regionalno geografijo** (latinsko *regionalis* 'krajeven, pokrajinski, območen, omejen' iz latinsko *regio* 'kraj, pokrajina, območje, meja'), ki raziskuje konkretne pokrajine, območja, dele zemeljskega površja, kraje oziroma zakonitosti povezovanja pokrajinskih sestavin v njih (Perko 2001, 19). Zemljevidi spremljajo človeka že več tisočletij. Leta 1966 so arheologi v ukrajinskem mestecu Mezirič, ki leži dobrih 100 km jugovzhodno od Kijeva, našli mamutov okel, v katerega naj bi paleolitski »kartograf« v 12. tisočletju pr. n. št. vrezal najstarejši znani zemljevid (James in

Thorpe 1994, 57). Prikazoval naj bi bivališča iz mamutovih kosti, postavljena vzdolž reke.

Tri leta prej je britanski arheolog James Mellaart (1925–) pri odkopavanju ostankov neolitnega naselja Çatal Höyük v Turčiji odkril slike na stenah notranjosti svetišča, ki prikazujejo načrt naselja s tlorisi okrog osemdeset zgradb na pobočnih terasah, iznad katerih se dviga gora z oblakom dima in pepela nad vrhom in ognjeniški bombami po pobočju. Gora naj bi bila 3268 m visok ognjenik Hasan Dağı, ki stoji ob vzhodnem robu pokrajine Konya Ovası, ravnine severovzhodno od mesta Konya, okrog 200 km južno od turškega glavnega mesta Ankare (Perko 2001, 34). Slike, ki prikazujejo izbruh ognjenika in nekatere posledice te naravne nesreče, naj bi bile najstarejši tematski zemljevid. Po radioogljikovi metodi so bile narisane med letoma 6300 in 6100 pr. n. št. (Smith 1987, 73).

Oba kamenodobna zemljevida sta primera zemljevidov v velikem merilu, saj prikazujeta le nekaj sto metrov veliko območje, najstarejši zemljevid v majhnem merilu pa je 76 mm dolga in 68 mm visoka sumerska glinasta ploščica, ki so jo leta 1930 našli pri izkopavanju ostankov mesta Ga-Sur blizu kraja Nuzi pri mestu Kirkūk v današnjem Iraku. S trstnim pisalom naj bi zemljevid v mehko glino vrisali okoli 2300 let pr. n. št. (Millard 1987, 113) oziroma 2500 let pr. n. št. (Fridl 1999, 12) ali pa celo že okoli 3800 let pr. n. št. (Koeman 1993, 8; Wilhelmy 1996, 368). Na zemljevidu sta poleg vodnih tokov ali prekopov, krožcev za naselja in nekaterih napisov narisani tudi gorovji, prikazani s poenostavljenimi obrisii oziroma narisii vzpetin, delno prekritimi polkrožci, prevrnjenimi v ravnino oziroma tloris. Zemljevid naj bi prikazoval severni del Mezopotamije z reko Evfrat na sredini in njeno delto na jugu, gorovjem Zagros na vzhodu ter gorovjem Libanon ali Antilibanon na zahodu (Koeman 1993, 8). Najstarejši zemljevid na papirju, od katerega pa so ohranjeni le posamezni koščki, je nastal v Egiptu verjetno okoli leta 1300 pr. n. št. (Wilhelmy 1996, 368), ko sta vladala faraona Ramzes I. in nato njegov sin Ramzes II., še verjetneje pa okoli leta 1150 pr. n. št. (Shore 1987, 117), ko je vladal faraon Ramzes IV., ki je spodbujal merjenje države in označevanje mej zemljišč. Zemljevid je bil narisani prostoročno na okrog 2000 let starejši papirusov zvitek. Hrani ga torinski muzej Egizio, zato se imenuje tudi Torinski papirus.



Najstarejši zemljevid iz papirja, na katerega so egipčanski kartografi ob koncu 2. tisočletja pr. n. št. narisali nubijske rudnike zlata in rudarska naselja, je prva geološka karta.



Pomanjšani izsek z zemljevida Sclavonia 'Slavonija' v prvem atlasu sveta prikazuje ozemlje današnje Slovenije. Najbolj vidna napisa sta Ober Krayn 'Gorenjska' in Karst 'Kras'.



V prvem atlasu sveta flamskega geografa Abrahama Orteliusa (1527–1598) Prikaz sveta iz leta 1570 je 53 dvostranskih listov, ozemlje današnje Slovenije je prikazano na štirih zemljevidih.

Največji ohranjeni del zemljevida, ki je dolg 51 cm in širok 41 cm, naj bi prikazoval nubijske rudnike zlata z rudniškimi naselji in potmi med Nilom in Rdečim morjem, vzdolž katerih so na obe strani v ravnino prevrnjeni obrisi vzpetin, kjer so kopali zlato rudo. Z odtenki rdeče barve naj bi bili prikazani granit, peščenjaki in puščavski pesek (Shore 1987, 123), zato naj bi bil najstarejši zemljevid na papirju tudi najstarejša geološka karta.

Zemljevidi na papirju so prevladovali več stoletij, na začetku 21. stoletja pa papir hitro izpodrivajo računalniki oziroma digitalni zapisi. Zemljevidi so lahko objavljeni (Perko 2002, 350):

- kot samostojno avtorsko delo, največkrat na listu večjega formata, pogosto s spremnim besedilom, grafičnimi prilogami in imenikom zemljepisnih imen na hrbtni strani zemljevida ali s priloženo razlagalno knjižico,
- kot sestavina drugih avtorskih del (na primer člankov, monografij, učbenikov, filmov, plakatov),
- kot zbirka oblikovno enotnih in vsebinsko povezanih zemljevidov, običajno enakega formata, vezanih v knjigo ali spetih (zloženih) v mapo, pogosto s spremno študijo v obliki poglavij in z imenikom zemljepisnih imen.

Tako, sistematično urejeno zbirko zemljevidov imenujemo **atlas**.

Po vsebini ločimo različne tematske atlase, na primer zgodovinski, cestni ali jezikovni, glede na območje, ki ga prikazujejo zemljevidi, pa svetovne in regionalne.

Za današnji pomen izraza atlas je zaslužen sloviti flamski kartograf, geograf in matematik Gerhard Kremer (1512–1594), znan kot Gerardus Mercator, ki je leta 1569 začel pripravljati zemljevide posameznih delov sveta za knjigo *Atlas sive Cosmographicae meditationes de fabrica mundi et fabricati figura* 'Atlas ali Kozmografska razmišljanja o ustvarjanju sveta in njegovi podobi'. Po njegovi smrti je delo dokončal njegov sin Rumold in leta 1595 je izšlo z upodobitvijo grškega mitološkega velikana Atlanta oziroma Atlasa na naslovni strani. Od takrat se takšne knjige imenujejo atlasi (Perko 2003, 208).



Vsem atlasom je dal ime grški mitološki velikan Atlas na naslovnici knjige *Atlas ali Kozmografska razmišljanja o ustvarjanju sveta in njegovi podobi* Gerardusa Mercatorja (1512–1594) iz leta 1595.

Mercator pa ni avtor prvega atlasa sveta. Za četrto stoletja ga je prehitel Abraham Ortelius (1527–1598), flamski geograf nemškega rodu, ki je leta 1570 izdal knjigo *Theatrum orbis terrarum* 'Prikaz sveta', v kateri je 53 dvostranskih listov s 70 bakrorezi. Prevladujejo okoli 45 cm dolgi in 32 cm široki zemljevidi. Pri njihovi izdelavi si je pomagal s starejšimi zemljevidi 87 kartografov. V izdaji iz leta 1587 je objavil že 103 zemljevide, v izdaji iz leta 1593 pa celo 137 (Perko 2003, 208). Ozemlje današnje Slovenije je prikazal na štirih zemljevidih: severni del na zemljevidu *Austria* 'Avstrija', severovzhodni del na zemljevidu *Hungaria* 'Madžarska', zahodni del na zemljevidu *Forum Iulii* 'Furlanija', celotno ozemlje pa na zemljevidu *Sclavonia* 'Slavonija'. Že v prvo izdajo je vključil zemljevid *Schlaevoniae, Croatiae, Carniae, Istriae, Bosniae, finitimarumque regionum nova descriptio* 'Novi opis Slavonije, Hrvaške, Kranjske, Istre, Bosne in sosednjih pokrajin', ki ga je pripravil Augustin Hirschvogel (1503–1553), nemški slikar na steklo, grafik, kartograf in lončar, ki je kot kartograf med letoma 1536 in 1543 deloval v Ljubljani (Mihevc 1998, 39). Vzpetine niso več prikazane s polkrožci ali trikotniki kakor na starejših zemljevidih, ampak so že bolj podobne dejanskim oblikam, njihova razporeditev pa je še daleč od resnične. Izrazito sta poudarjena porečje Save in gozdni pas, ki se vleče od Soče čez Notranjsko proti Dalmaciji (Perko 2001, 41). Napisov za naselja je več kot na podobnih starejših zemljevidih, vendar so njihove lege pogosto netočne. Lesorez zemljevida meri 80,2 krat 15,7 cm (Korošec 1978, 53). Kar štiri stoletja so minila do prvega atlasa sveta v slovenskem jeziku, to pa je *Atlant Matice slovenske*, ki je po listih izhajal v 2. polovici 19. stoletja in mu je namenjena ta knjiga. Če odmislimo atlase za šolo, je do naslednjega slovenskega atlasa sveta minilo še eno stoletje. Zlata doba slovenskih atlasov sveta pa so bila devetdeseta leta 20. stoletja (Perko 2003, 208), ko je izšlo več atlasov z željo, da bi samostojno Slovenijo umestili na zemljevide sveta.

Drago Perko

Fridl, J. 1999: Metodologija tematske kartografije nacionalnega atlasa Slovenije. Geografija Slovenije 2. Ljubljana, Geografski inštitut Antona Melika ZRC SAZU, Založba ZRC, 136 str.
 James, P., Thorpe, N. 1994: Ancient Inventions. New York, Ballantine Books, 704 str.
 Koeman, C. 1993: The history of cartography. Basic cartography for students and technicians. Oxford, Butterworth/Heinemann, str. 5–18.
 Korošec, B. 1978: Naš prostor v času in projekciji. Ljubljana, Geodetski zavod SRS, 298 str.
 Medmrežje 1: <http://www.icaci.org> (26. 12. 2005).
 Mihevc, B. 1998: Slovenija na starejših zemljevidih. Geografski atlas Slovenije. Ljubljana, DZS, str. 38–49.
 Millard, A. R. 1987: Cartography in the ancient Near East. The history of cartography 1: Cartography in prehistoric, ancient, and medieval Europe and Mediterranean. Chicago, London, The University of Chicago Press, str. 107–116.
 Multilingual dictionary of technical terms in cartography. Wiesbaden, International cartographic association, Steiner, 1973, 573 str.

Perko, D. 2001: Analiza površja Slovenije s stometrskim digitalnim modelom reliefa. Geografija Slovenije 3. Ljubljana, Geografski inštitut Antona Melika ZRC SAZU, Založba ZRC, 230 str.
 Perko, D. 2002: Sodobni problemi aplikacije geografije v tematski kartografiji. Dela 18. Ljubljana, Oddelek za geografijo Filozofske fakultete, 650 str.
 Perko, D. 2003: Atlasi, geografija in kartografija. Družinski atlas sveta. Ljubljana, Slovenska knjiga, str. 208.
 Shore, A. F. 1987: Egyptian cartography. The history of cartography 1: Cartography in prehistoric, ancient, and medieval Europe and Mediterranean. Chicago, London, The University of Chicago Press, str. 117–129.
 Smith, C. D. 1987: Cartography in the prehistoric period of the old world: Europe, the Middle East and North Africa. The history of cartography 1: Cartography in prehistoric, ancient, and medieval Europe and Mediterranean. Chicago, London, The University of Chicago Press, str. 54–101.
 Wilhelmy, H. 1996: Kartographie in Stichworten. Zug, Verlag Ferdinand Hirt, 392 str.

POLITIČNA IN DRUŽBENA PODOBA DRUGE POLOVICE 19. STOLETJA

Dom in svet Cigaretovega Atlanta

Atlant je zanimiv vir o domačih in tujih deželah, kakršne so bile konec šestdesetih in v sedemdesetih letih 19. stoletja, ki so bila v marsičem prelomna tako v osrčju Evrope in njenih jugovzhodnih predelih kot tudi v nekaterih drugih območjih sveta.

Našo tedanjo širšo domovino je Cigale anahronistično, morda tudi s politično tendenco, imenoval **Avstrija**: zemljevid so namreč natisnili leta 1869, ko se je država že dve leti uradno imenovala Avstro-Ogrska. Ravno kar se je izvila iz dveh zaporednih obdobij resne notranjepolitične krize, ki sta ju povzročila huda poraza v vojnah, s katerima je nameraval habsburški dvor preprečiti zedinjenje Italije in Nemčije (v letih 1859 in 1866). Že prva vojaška katastrofa konec petdesetih let je povzročila tektonski premik v notranjepolitičnem življenju Habsburške monarhije. Odzvonilo je dotedanjim absolutističnim režimom, začelo se je ustavno ter državnozborsko in deželnozborsko politično življenje, ki pa še dolgo ni bilo demokratično. Z njim se je začela nova stopnja v razvoju slovenskega narodnega gibanja, ki jo je Bogo Grafenauer upravičeno imenoval »afirmacija slovenske narodne celote« (Čepič 1979).

(1865–1870). Mladoslovenska politična opcija z Miroslavom Vilharjem (1818–1871) in Franom Levstikom (1831–1887), ki se je jasno in brezkompromisno bojevala za Zedinjeno Slovenijo in javno veljavo slovenščine, se v tem času še ni uspela vidneje uveljaviti, saj je vlada njen časopis Naprej zatrla že leta 1863 po nepolnem letu izhajanja. Nova habsburška vojaška katastrofa leta 1866 je ugodno vplivala na nadaljnjo demokratizacijo političnega življenja. Pri Slovencih je še pospešila kulturni in politični razvoj. Dunajski vladajoči krogi so vojaški polom razrešili s političnim sporazumom oziroma nagodbo z madžarskimi elitami in s preureditvijo države v dualistično (leta 1867), izvedeno na škodo slovanskih narodov. Velika evropska sila pa poslej dvojna monarhija ni bila več; vedno bolj se je opirala na mogočno nemško sosedo in od nje postajala vse bolj odvisna. Za sodobnega Slovenca je pomenljiv pogled na mozaik zgodovinskih dežel, v katerih smo tedaj živeli. Ob njem nam postaneta razumljivejši temeljni zahtevi našega političnega življenja v obdobju taborov (1868–1871), namreč Zedinjena Slovenija in slovenski uradovalni jezik (Čepič 1979).



Izsek iz zemljevida Italije iz knjige *Zemljepisny atlas podle najnowjšich pramenůw a pomůcek iz leta 1842*.

Že leta 1861, ko je Franc Jožef I. s februarским patentom preuredil avstrijsko polovico monarhije, so bile ustanovljene slovenske čitalnice v Trstu, Mariboru in Celju (do leta 1869 se jih je namnožilo kar 57). V njih so se zbirali narodno zavedni izobraženci, slovenska mestna in trška gospoda ter podeželski veljaki pa tudi drobno meščanstvo; kmečki stan so zajele le ponekod, zlasti na Primorskem. Prirejale so številne tako imenovane besede z igrami, recitacijami, petjem, koncertnimi točkami, predavanji in govori, veseljami in plesi. Središče vseslovenskega kulturnega in političnega delovanja je začela postajati Ljubljana, glavno mesto osrednje s Slovenci poseljene habsburške dedne dežele, vojvodine Kranjske. Njena čitalnica je imela konec šestdesetih let blizu 300 članov in je bila matična vsem drugim, v mestu je imelo svoj sedež po češkem vzoru oblikovano telovadno društvo Južni sokol, ustanovljeno leta 1863. Leto pozneje je bila v Ljubljani ustanovljena Matica slovenska, naše prvo laično društvo za izdajanje znanstvenih, poljudnih in drugih knjig v domačem jeziku, dve leti zatem pa Dramatično društvo, predhodnik Slovenskega narodnega gledališča.

Ljubljana je bila v tem času nedvomno tudi sedež konservativno, staroslovensko usmerjene politike pod vodstvom Janeza Bleiweisa (1808–1881) in njegovih časopisov: slovenskih Novic gospodarskih, obertnjijskih in narodskih (1843–1902) ter nemškega Triglava

Podobno so bili Čehi razdeljeni med kronovinama Češko in Moravsko, Hrvati pa so poseljevali avstrijsko Istro in Dalmacijo ter v kraljevino Ogrsko vključeni Hrvaško in Slavonijo, ob tem pa je ob njihovih turških mejah vse do leta 1881 kot posebna ozemeljska enota še vedno obstajala Vojna krajina, neposredno podrejena Dunaju. Območje okrog Krakova ter Galicijo in Bukovino so pridobili Habsburžani ob delitvah Poljske v 18. stoletju. Na zahodu si kaže podrobneje ogledati potek avstrijsko-italijanske državne meje iz 1866, ki se je ohranila do 1. svetovne vojne. Za Slovence je bila ugodnejša od vseh poznejših razmejitev, čeprav so onkraj nje ostali beneški rojaki. Tudi južno Tirolsko, ki se je s svojim večinskim nemško govorečim prebivalstvom v obliki klina zadirala do severnega roba Gardskega jezera, je pridobila Italija šele po razpadu Avstro-Ogrske (Davies 1996). **Evropo** (zemljevid iz leta 1869) na jugu oblika »Srednje morje«; ime je seveda nedvoumen kalk nemškega *Mittelmeer*. Na zemljevidu zaman iščemo Poljsko, ki je z oblička sveta izginila v treh zemeljskih delitvah med Rusijo, Prusijo in Avstrijo v drugi polovici 18. stoletja in bila kot neodvisna država obnovljena šele po 1. svetovni vojni. Posebej zanimiva je politična podoba Skandinavije: leta 1814 se je pretrgala stoletna zveza med »Danijo« in »Norvegijo«, pri čemer se je slednja povezala v personalno unijo s »Švedijo« (zatem sta se leta 1905 miroljubno razšli), pred letom 1814 švedska »Finlandija«

pa je prešla v ruske roke ter se nato leta 1917 osamosvojila (primerjaj še zemljevid Skandinavija iz leta 1875). **Nemško cesarstvo** (zemljevid iz leta 1874) je upodobljeno neposredno po svojem nastanku, za časa železnega kanclerja Bismarcka. Na severu sta bili vanj po vojni z Dansko (1864–1867) vključeni vojvodini Schleswig in Holstein, s prusko zmago nad Avstrijskim cesarstvom (leta 1866) zahodno-nemške in južnonemške dežele, od vojaškega poloma Francije Napoleona III. (leta 1870) pa na jugozahodu še pokrajini Alzacija in Lorena. Ozemeljske pridobitve na jugu in zahodu (Bavarsko, Virtemberško, Badensko, »Hesija«, Alzacija, Lorena) se v Atlantu po barvah ločijo od ostalih delov cesarstva (k temu primerjaj zemljevid Francija iz leta 1875). Zemljevid **Velika Britanija in Irsko** (iz leta 1875) upravno členi ozemlje Britanskega otočja na Anglijo, Wales, »Škocijo« in Irsko; večji del slednje je postal neodvisna republika leta 1921 (Davis 1996).

Glede na današnjo politično podobo Evrope so se od časa izhajanja Cigaletovega Atlanta zgodile največje spremembe na vzhodnih in jugovzhodnih območjih celine. Razmere, kakršne prikazuje zemljevid **Turčija in druge vzhodne dežele** (iz leta 1874), so se na primer popolnoma spremenile že v nekaj letih po njegovem izidu! Turško cesarstvo, zaradi dolgotrajne notranje krize imenovano kar bolnik ob Bosporju, je v svojem evropskem delu kljub vse večjemu razmahu osvobodilnih teženj balkanskih narodov formalno še vedno obvladovalo Bosno in Hercegovino, Sandžak, južne predele današnje Srbije in dele Črne gore, Makedonijo, Albanijo, osrednjo in severno Grčijo ter celotno Bolgarijo. A leta 1876 se je prižgala iskra, imenovana bosansko-hercegovska vstaja, ki sta jo razplamteli avstroogrška vojaška intervencija (v njej so odigrali pomembno vlogo tudi slovenski fantje v avstrijski uniformi) in protiturška vojna balkanskih držav in potem se je na berlinskem kongresu leta 1878 vse preobrnilo na glavo: Bosno in Hercegovino so evropske velike sile dodelile Avstro-Ogrski kot mednarodni mandat (leta 1908 je prišlo do aneksije), kneževini »Moldavska« (Moldavija) in »Valahija« (Vlaška) z glavnim mestom »Bukreš« (Bukarešta), ki sta se že leta 1866 združili v Romunijo, ter novonastala država Bolgarija so postale neodvisne od sultana; Srbija in Črna gora sta se močno povečali in so ju mednarodno priznali. Sedanje meje med državami v jugovzhodni Evropi so se sicer večinoma oblikovale šele v začetku 20. stoletja: leta 1911 je postala neodvisna Albanija; med letoma 1912 in 1913 so se v balkanskih vojnah na račun razkosanja evropskega dela Turčije okrepile Srbija, Črna gora, Grčija in Bolgarija; med letoma 1919 in 1920 pa sta se ozemeljsko povečali Romunija ter Kraljevina Srbov, Hrvatov in Slovencev.

Zemljevid **Rusije** (iz leta 1872) prikazuje pravzaprav le evropski del carstva Aleksandra II., do Urala in »Hvalinskega« ali »Kaspijskega morja«. V tej ogromni, vsestransko zaostali državi je bilo šele nekaj let poprej odpravljeno kmečko podložništvo. Obvladovala je večino Poljske, vzhodne obale Baltika, največji del osrednje Azije in vso Sibirijo; pred letom 1867 je prek Beringovega preliva segala celo na skrajni severovzhod severnoameriške celine, kjer je posedovala Aljasko. Njene meje na zahodu, kakršne so vrisane v Atlantu, so se sesule po izbruhu oktobrskih revolucije in koncu 1. svetovne vojne (neodvisnost so prvič pridobile Finska ter tri baltske republike in prišlo je do obnove neodvisnosti Poljske (Davis 1996; Christian 1998).

Večji del **Azije** (zemljevid iz leta 1871) so okoli leta 1870 obvladovali nekateri veliki imperiji: sever in notranost celine Rusko carstvo; jugozahod (Mala Azija, Mezopotamija, Sirija, Palestina, Arabski polotok) je do konca 1. svetovne vojne pripadal državi turškega sultana, katerega formalno nadoblast so še vedno priznavali tudi v osrednjih in vzhodnih predelih severne Afrike (Tunizija, zdajšnja Libija, Egipt). Glede Perzije (zdajšnjega Irana) se kartografija Atlanta ne opira na sodobne podatke; ta država je takrat v glavnem obsegala samo razsežno ozemlje Iranskega višavja, kajti že med letoma 1813 in 1828 je morala prepustiti Rusiji ozemlje vzhodno od Kaspijskega jezera, Britanci pa so jo zatem leta 1856 prisilili, da je priznala še neodvisnost Afganistana. Cigaletova »Prednja Indija« obsega Indijski polotok ob vrhuncu britanskega »radža«. Po zatrtju velike indijske vstaje (1857–1858) je polotok postal neposredna posest britanske krone, kraljica Viktorija pa je bila leta 1876 okronana za cesarico Indije. V Zadnji Indiji so »Birmo« (Burmo, zdajšnji Mjanmar) med letoma 1852 in 1855 vojaško osvojili Britanci in jo vključili v svoj indijski imperij, neodvisni »Siam« (zdajšnja Tajska) pa je bil pod kralji Ramami še formalni gospodar Malezije, kjer so Britanci leta 1819 ustanovili Singapur in si v drugi polovici 19. stoletja postopoma podrejali malajske sultanate, Laos (francoski protektorat od

leta 1887) in Kambodžo (francoski protektorat po letu 1863). Pokrajini Anam in Tongking oziroma »Kočinčina« (Indokina), dotlej sestavna dela Kitajskega cesarstva, so med letoma 1859 in 1883 kot kolonialni gospodarji osvojili Francozi, kar jim je bil Peking leta 1885 prisiljen potrditi. »Sundski otoci« (Indonezija) so bili od srede 17. stoletja do leta 1945 nizozemska, »Filipinski otoci« pa od vlade Filipa II. do leta 1898 španska kolonialna posest. Agresivno ekspanzijo evropskih kolonialnih sil na Daljnem vzhodu je v marsičem olajševal propadajoči »Kitaj« dinastije Čing, ki si po opijski vojni (1839–1842) in taipeiški vstaji (1851–1864) ni več opomogel; postal je igrača evropskih velesil, proti koncu 19. stoletja pa tudi sosednje »Japonije«, ki se je odprla tujim vplivom in v času reform Meiji (1868–1912) sprejela zahodno tehnologijo in organiziranost (Embree, Gluck 1997; Adshead 1999; Parsons 1999; Bayly 2004).

V **Severni Ameriki** (zemljevid iz leta 1871) so se obstoječe britanske kolonije v Kanadi leta 1867 povezale v konfederacijo, ki se je ozemeljsko oblikovala še vse do leta 1905. Združene države Amerike so si pod predsedovanjem generala Ulyssesa Granta (1869–1877) naglo celile rane državljanske vojne med severnimi in južnimi državami (1861–1865), od Rusije leta 1867 kupile Aljasko, vstopile v zlato dobo naglega razvoja, ki je trajala do konca 19. stoletja, in postale obljubljeni dežela za udeležence množičnega izseljevanja iz Starega sveta. Na jugu, ob »Mehikanskem zalivu«, se je v »Mehikanski« ravnokar končalo obdobje tuje intervencije. Med letoma 1862 in 1867 so namreč, izkoriščajoč državljansko vojno v ZDA, poskušale Mehiko obvladovati francoske enote Napoleona III., ki so za marionetnega cesarja postavile Maksimilijana Habsburškega, mlajšega brata našega cesarja Franca Jožefa I., po svoji evakuaciji pa so ga prepustile žalostni usodi, čeprav so ga podpirali prostovoljci iz domovine, imenovani meksikajnarji, med njimi tudi marsikateri Slovenec.

Politična podoba **Južne Amerike** (zemljevid iz leta 1871), ki jo na zahodu obliva »Veliko« ali »Tiho morje«, je danes povsem drugačna od tiste v času izhajanja Atlanta, saj so se medtem spremenile državne meje med mnogimi državami: Nova Granada se je pod pritiskom ZDA leta 1903 razdelila v Panamo in Kolumbijo; Ekvador je v vojni s »Peruvansko« (1941–1942) izgubil območja v porečju Amazonke; med pacifiško vojno (1879–1883) je »Čilska« pridobila dotedanji izhod Bolivije na morje in tri perujske pokrajine; meje Paragvaja so se močno spremenile v katastrofalni vojni z »Argentinsko«, Urugvajem in Brazilijo (1865–1870). Razen Braziliije so bile okrog 1870 vse južnoameriške države povečini notranje nestabilne republike, portugalsko govoreča Brazilija pa je bila do leta 1889 cesarstvo, v katerem so šele leto poprej ukinili suženjstvo črnoskga prebivalstva (Morison, Commager, Leuchtenburg 1983; Bakewell 1997).

V **Avstraliji** (zemljevid iz leta 1872) se je konec 18. stoletja začela britanska kolonizacija, do petdesetih let 19. stoletja pa je nastalo vseh šest kolonij (zdajšnjih zveznih držav), ki so zatem do leta 1880 vzpostavile voljene parlamente in odgovorne vlade. Van Diemenova dežela ali Tasmanija je postala britanska kolonija na začetku, Nova Zelandija pa v štiridesetih letih 19. stoletja (Denoon, Mein Smith, Wyndham 2000).

Leto dni pred izdajo zemljevida **Afrike** (leta 1872), se je v njenem, Evropi tedaj še skoraj neznanem osrčju Stanley srečal z Livingstonom, leta 1869 pa je bil slavnostno odprt Sueški prekop. Evropejci so tedaj dobro poznali samo sever in skrajni jug afriške celine ter večino obal, kjer so od konca 15. stoletja dalje nastajale njihove prve postojanke (na primer Senegal, Gvineja, Angola, Cape, Mozambik). Notranost so v 19. stoletju šele podrobneje raziskovali, pri tem pa se je ob Francozu Cailliéju, Nemcu Nachtigalu ter Britancih Livingstonu in Stanleyju s svojimi geografskimi, naravoslovnimi in etnološkimi raziskavami porečja Belega Nila v Sudanu posebej uveljavil dolenski misijonar Ignacij Knoblehar (1819–1858). Prve prave kolonije evropskih držav so zaradi poznega odkrivanja notranosti nastajale bodisi na skrajnem jugu (kjer so Britanci po letu 1814 zavladali nizozemskim Burom; globlje v notranosti sta obstajali neodvisni burski republiki Transvaal in Oranje) ali pa na severu, ki je počasi prehajal v roke francoskih (Alžirija leta 1830, Tunizija leta 1881) in angleških kolonialistov (Egipt leta 1882). Klasično obdobje kolonialnega prodora v Afriko se je začelo šele po letu 1880 in je trajalo do 1. svetovne vojne. V dobrih tridesetih letih so se na afriških tleh izoblikovali ogromni evropski kolonialni imperiji, leta 1914 sta bili edini neodvisni državi črne celine Liberija in Etiopija (Oliver, Sanderson, Fage 1985; Grafenauer, Čirković, Lovrenčić 1992).

Janez Šumrada

Adshead, S. A. M. 1999: China in World History. New York, St. Martin's Press, 358 str.
Bakewell, P. 1997: A History of Latin America. Oxford, Malden, Blackwell Publishers, 520 str.
Bayly, C. A. 2004: The Birth of the Modern World, 1780–1914. Oxford, Malden, Blackwell Publishers, 568 str.
Christian, D. 1998: A History of Russia, Central Asia and Mongolia. Oxford, Malden, Blackwell Publishers, 472 str.
Čepič, Z. 1979: Zgodovina Slovencev. Ljubljana, Cankarjeva založba, 964 str.
Davies, N. 1996: Europe. A History. London, Pimlico – Random House, 1365 str.
Denoon, D., Mein Smith, P., Wyndham, M. 2000: A History of Australia, New Zealand and the Pacific. Oxford, Malden, Blackwell Publishers, 523 str.

Embree, A. T., Gluck, C. 1997: Asia in Western and World History. Armonk, M. E. Sharpe, 1016 str.
Grafenauer, B., Čirković, S., Lovrenčić, R. (ur.) 1992: Atlas svetovne zgodovine. Ljubljana, Cankarjeva založba, 380 str.
Morison, S. E., Commager, H. S., Leuchtenburg, W. E. 1983: A Concise History of the American Republic. New York, Oxford, Oxford University Press, 878 str.
Oliver, R., Sanderson, G. N., Fage, J. D. (ur.) 1985: The Cambridge History of Africa 6, from 1870 to 1905. Cambridge, London, New York, Cambridge University Press, 956 str.
Parsons, T. 1999: The British Imperial Century, 1815–1914. Lanham, Rowman & Littlefield, 153 str.

OKOLIŠČINE NASTANKA ATLANTA

Od zamisli zanesenjakov do knjižnih polic narodno zavednih Slovencev

Z revolucionarnim letom 1848 se je začelo novo poglavje slovenske zgodovine. Ideje Zedinjene Slovenije in z njimi povezane zahteve po rabi narodnega jezika so razburkale in poživile dogajanje na kulturnem in političnem področju. Novi časopisi in novonastala društva so budila in krepila narodno zavest, pri čemer je imela in še vedno ima izjemno in nenadomestljivo vlogo leta 1864 ustanovljena Matica slovenska. Njen temeljni namen je bil »... skrbeti po svoji moči, da bi se širilo izobraževanje slovenskega naroda in da bi se torej podpiralo slovensko slovstvo, izdajalo naj bi dobre, čisto znanstvene pa tudi ljudstvu primerjene spise...« (Melik 1997, 415). Ob stoletnici vseslovenskega založniškega, znanstvenega in kulturnega društva je izšla bibliografija (Munda 1964), ki odslikava pestro in razvejeno dejavnost Matice. V njej med drugim najdemo naslednjo navedbo: »I. **Atlant**. Slovensko besedilo priredil Matej Cigale. Vrezal na kamen in tiskal F. Köke na Dunaji. 2000 izvodov, izšlo konec decembra 1869.

Obsega tri zemljevide:

1. *Obraz cele zemlje v polutah.* 26 × 36 cm.
2. *Evropa.* 1 : 18.000.000, 30 × 38 cm.
3. *Avstrija.* 1 : 3.300.000, 33 × 42 cm.

II. **Atlant**. Slovensko besedilo priredil Matej Cigale. Vrezal na kamen in tiskal F. Köke na Dunaji. 2000 izvodov, izšlo v drugi polovici januarja 1871.

Obsega tri zemljevide:

4. *Azija.* 1 : 30.000.000, 34 × 42 cm.
5. *Severna Amerika.* 1 : 30.000.000, 34 × 42 cm.
6. *Južna Amerika.* 1 : 30.000.000, 34 × 42 cm.

III. **Atlant**. Slovensko besedilo priredil Matej Cigale. Vrezal na kamen in tiskal F. Köke na Dunaji. 2000 izvodov, izšlo v drugi polovici februarja 1872.

Obsega tri zemljevide:

7. *Afrika.* 34 × 43 cm.
8. *Avstralija.* 34 × 44 cm.
9. *Rusija.* 1 : 9.600.000, 41 × 34 cm.

IV. **Atlant**. Slovensko besedilo priredil Matej Cigale. Vrezal na kamen in tiskal F. Köke na Dunaji. 3000 izvodov, izšlo avgusta 1874.

Obsega tri zemljevide:

10. *Nemško cesarstvo.* 1 : 3.800.000, 33 × 43 cm.
11. *Italija.* 1 : 3.300.000, 42 × 34 cm.
12. *Turčija in druge vzhodne dežele.* 41 × 34 cm.



Fotografija Mateja Cigaleta iz časnika Slovan leta 1887 na strani 225.

V. **Atlant**. Slovensko besedilo priredil Matej Cigale. Vrezal na kamen in tiskal F. Köke na Dunaji. 3000 izvodov, izšlo konec decembra 1875.

Obsega tri zemljevide:

13. *Velika Britanija in Irsko.* 1 : 3.800.000, 41 × 33 cm.
14. *Francija.* 43 × 33 cm.
15. *Skandinavija.* 1 : 5.300.000, 41 × 33 cm.

VI. **Atlant**. Slovensko besedilo priredil Matej Cigale. Vrezal na kamen in tiskal F. Köke na Dunaji. 3000 izvodov, izšlo v drugi polovici decembra 1877.

Obsega tri zemljevide:

16. *Švica.* 1 : 800.000, 29 × 44 cm.
17. *Španija in Portugalsko.* 1 : 3.000.000, 33 × 42 cm.
18. *Nizozemsko in Belgija.* 1 : 1.200.000, 40 × 31 cm.

Skupaj je bilo natisnjenih 18 zemljevidov, ki prikazujejo svet v celoti in njegove posamezne dele. Izdajali so jih v snopičih, oštevilčenih z rimskimi številkami od I do VI. V vsakem so bili trije zemljevidi, ki jih je Matica razdeljevala svojim članom skupaj z drugimi knjigami po letih, kot je to razvidno v gornjem pregledu. Zapis v Novicah gospodarskih, obrtnijskih in narodskih (v nadaljevanju Novice) iz leta 1872 (str. 237) razkriva velikopoteznejšo zamisel: »... V kratkem bomo imeli 12 zemljevidov; še toliko in ponašati se bomo smeli s prekrasnim atlantom, kakršnega še nimajo vsi Slovani, in ki ne bode le v šolah pospeševal zemljopisje slovensko, ampak gotovo tudi vstrejal vsem Slovincem...«. Tudi v Letopisu Matice slovenske (v nadaljevanju Letopis MS) iz leta 1868 (str. 24) je v poročilu o prvih dogovorih glede izdelave zemljevidov naveden odgovor češke založniške hiše iz Olomouca, v katerem je zapisano, da bi slovenski atlas s 40 zemljevidi v nakladi 1000 izvodov stal 30.000 goldinarjev. Mogoče so se pozneje odločili za zmanjšan obseg, najbrž zaradi velikega finančnega zaloga, kar je izdaja Atlanta vsekakor bila. Še v začetnem obdobju dogovarjanja so atlasu, če bi bil ustrezne oblike, nameravali priložiti Šafaříkov Slovanski zemljevid v slovenski izdaji (Novice 1868, 365). Ostalo pa je le pri načrtu. Iz doslej neznanih vzrokov je Atlant ostal tudi brez naslovnega lista in kazala (Kranjec 1964, 214). Zemljevidi Cigaletovega atlasa, kot ga zdaj delovno imenujemo, niso bili nikdar vezani v knjigo. To je tudi razlog, da so se posamezni listi radi izgubili in so zato danes razmeroma redki. Še redkejši pa je komplet vseh zemljevidov; v Narodni in univerzitetni knjižnici sta le dva izvoda. Dogajanje, povezano z izdajo Atlanta, je popisano v zapisnikih občnih zborov ter sej iz tistega časa, ohranjenih v Arhivu Republike Slovenije (AS 621, šk. 1) in natisnjenih v Letopisih MS ter v Novicah. V zapisniku seje Matičinega odbora z dne 11. januarja 1866 (AS 621, šk. 1) pod točko 14 med drugim piše, da »... na nasvet gospodov M. Cigaleta in P. Kozlerja naj izda Matica slovenska Atlant vsaj v 13 zemljevidih...«. To je prvi zapis o Atlantu, iz katerega je razvidno, da sta bila pobudnika zanj Cigale in Peter Kozler (1824–1879), očitno z zamisljivo, da bi bilo to delo v vsebinskem smislu nadaljevanje znamenitega Kozlerjevega Zemljevida slovenske dežele in pokrajin (1853). Odbor je predlog sprejel, saj so mnogi občutili pomanjkanje ustreznih knjig in zemljevidov v slovenskem jeziku. V Novicah iz leta 1863 (str. 218) se je namreč kratko obvestilo z naslovom *Novi zemljevid kupčijski in obrtnijski končalo z opombo, da bi bilo dobro, »... da bi tudi mi v slovenskem jeziku dobili tak zemljopis in zemljevid...«*. Leta 1867 je odbor Matice sklenil, da se bodo lotili zahtevnega dela z naslovom *Atlant ali zbirka zemljevidov vsega sveta: »... tudi po nasvetu Cigaletovega in sicer tako, da bi se glede na Matičino premoženje vsako leto izdajali po 2 ali 3 zemljevidi, dokler se atlant ne dovrši...«* (Novice 1867, 386). Obenem je odbor prepustil delo Odseku za izdavanje knjig pod pogojem, da se mu pridruži Kozler (Kranjec 1964, 213). Odsek je določil velikost (Letopis MS 1868, 24) in iskal predlogo, po kateri naj bi bil slovenski atlas narejen. Leta 1868 so se dogovarjali, kako izpeljati izdelavo Atlanta, saj so naleteli na nepredvidene tehnične težave. Poslali so ponudbo na tri naslove: Bibliografskemu ustavu v Hildburghausen, Justusu Perthesu v Gothu in Hölzlu v Olomouc. Obenem so uradno poprosili Cigaleta, »... da bi on, kakor se je bil že enkrat prijazno ponudil, prevzel poslovenjenje imen za atlant...« (Letopis MS 1868, 25). Pomenljivi so odgovori teh založniških hiš. Perthes je pisal, da zaradi obilice dela tega naročila ni mogel prevzeti. Hölzel je odsvetoval izdelavo slovenskega atlasa, ker naj bi bil predrag. Edini pozitiven odgovor je prišel iz Hildburghausna, kamor je Cigale potem poslal »imenstvo avstrijske carevine«, ki ga je najprej priredil. Vendar je tudi ob tem prišlo do nepričakovanih zapletov. Dne 16. septembra 1868 je dobil vrnjen svoj izdelek s pripisom, da »... po tem načinu ne more izvršiti slovenskega atlanta, ker je poslovenjenih 1153 imen, katerih ni moč vrezati poleg nemških tako, da bi se dala brati na zemljevidu...« (Letopis MS 1869, 3). Nekaj mesecev prej pa jim je ista založba svetovala, naj za predlogo uporabijo Meyerjev atlas, le da namesto nemških imen tiskajo samo slovenska. Dne 16. oktobra 1868 so člani Odseka pisali v Hildburghausen z namenom,

da prekinejo »... pogajanje z ustavom, če ne more izpolniti nam dane ponudbe, da namesto nemških imen tiska slovenska...«. Že 25. oktobra je prišel odgovor, da to ni mogoče, saj bi bilo treba vrezati popolnoma novo ploščo. »... tako bi Avstrija v 1000 iztisih stala 280, vrezana v baker 375 tolarjev in vrezana v jeklo 500 tolarjev...«. Odločitev Matice je bila, da vztrajajo pri samo slovenskih imenih, drugače bodo poiskali drugo rešitev. Začeli so navezovati stike s Hrvati, da bi skupaj izdali atlas in s tem zmanjšali stroške, vendar do dogovora ni prišlo. Tajnik Anton Lesar je namreč imel pomisleke glede nekaterih neustreznih in Slovencem nerazumljivih izrazov, pa tudi zaradi predvidenih tehničnih preprek (Letopis MS 1869, 10). Omenjeni zapleti so botrovali zamudi, pa tudi sam Cigale, ki je delo prevzel, zaradi zamudnih priprav in obilice lastnega dela imen še ni priredil (Letopis MS 1868, 30). V poročilu z dne 11. marca 1869 (Letopis MS 1869, 9) je tako zabeleženo, da prvi trije zemljevidi še niso v tiskarni.

Takrat je Cigale predlagal litografski zavod Köke na Dunaju, v katerem so nastajali številni kakovostni in cenovno ugodni zemljevidi. Sočasno so se dogovarjali še z Videkyjem, tudi dunajskim tiskarjem, ki se je ponudil in obenem poslal na vpogled nekaj svojih del, ki so jih Matičini odborniki odlično ocenili. Iz navedb v Letopisu MS je mogoče razbrati, da je bil Atlant 24. junija 1869 (Letopis MS 1869, 16) že v delu, in sicer so sklenili pogodbo s Friedrichom Kökejem, lastnikom geografskega ustava na Dunaju. Tiskarna je za prvo karto, to je za Obraz cele zemlje v polutah, zahtevala 145 goldinarjev, za Evropo pet več in za Avstrijo 270 goldinarjev. Črni tisk za vse tri zemljevide v 2000 izvodih je stal 120 goldinarjev, papir 162 goldinarjev, »... tiskan kolorit za vsakih 100 iztisov vsake barve po 2 gold... vsi trije zemljevidi bodo dovršeni v petih mesecih...«. Izbira tiskarne je bila pametna, saj je redaktorju in uredniku olajšala dogovarjanje in nadzorovanje.

V tajnikovem poročilu o delovanju Matice, podanem na občnem zboru 5. avgusta 1868 (AS 621, šk. 1; Novice 1868, 261) je v poglavju o knjigah in rokopisih zapisano, da je »... sad odborovega delovanja med drugimi slovenski atlant, ki je v delu in morda še to leto pride na svetlo 1. snopič...«, ki »... se po odborovem sklepu razpošlje, ko se dovrši...«. Matica je imela oktobra tega leta 1512 udov (Letopis MS 1869, 2), leto kasneje pa 1633 (Letopis MS 1869, 18). To je bil gotovo glavni razlog, da so se odločili za naklado 2000 izvodov, ki pa so jo od 3. snopiča dalje povečali na 3000 izvodov (Munda 1964, 19), predvsem zato, ker se je število članov povečalo (Letopis MS 1872, 53). To je še danes vsega spoštovanja vredna naklada, še posebej pa za tisti čas, in priča o veliki popularnosti publikacij Matice. Njeno delovanje so spremljale Novice, kjer so bili poleg zapisnikov sej objavljeni tudi aktualni dogodki, povezani zlasti z izdajo njenih publikacij. Tako so bili bralci redno obveščeni, da so zemljevidi na poti v Ljubljano ali da so že prispeli in da jih bodo v kratkem razposlali svojim članom (Novice 1871, 151; 1872, 185).

Prvi snopič zemljevidov je bil natisnjen konec leta 1869; pozneje kot so pričakovali, zlasti zaradi omenjenih težav, pa tudi zato, ker je bilo imenoslovje nadvse zahtevno in je Cigaletu vzelo veliko časa. V Novicah iz leta 1869 (str. 431) je bilo v poročilu o skupščini Matice z dne 23. decembra 1869 zapisano: »... tajnik Lesar pokaže na ogled poslano zemljovide..., ki se pošljejo udom brž, ko bodo docela dodelani, kar se svesto v kratkem zgodi...«. Po začetnih težavah in ovirah je izdajanje naslednjih listov teklo brez večjih problemov, če izvzamemo Cigaletove bolezenske težave (Letopis MS 1871, 26) in finančne težave Matice, zlasti po izdaji 3. snopiča, o čemer beremo v arhivu Matice, kjer je zabeleženo, da je odbor vendarle naročil 4. snopič slovenskega Atlanta s tremi zemljevidi (Nemčijo, Italijo in evropsko Turčijo), »... ker se mu neobhodnje potrebno zdi, da se kmalu dopolni atlant. To pa je le bilo mogoče, da se je poprijel g. Fr. Köke-jeve ponudbe, vsled ktere se imenovani snopič sicer dovrši 1872. leta, a Kökeju plača

še leta 1873. leta...«. Tudi sicer je moral Friedrich Köke večkrat opomniti izdajatelja, naj vendarle poravna zapadle račune (Letopis MS 1877, 348). Naj kot zanimivost dodamo še, da je bil Köke stric slavnega nemško-avstrijskega kartografa in založnika Gustava Freytaga (1852–1938), ki se je v stričevi delavnici ravno v času izida prvih dveh snopičev Atlanta tudi izučil. Ko se je leta 1885 povezal s trgovcem Wilhelmom Berndtom, je nastalo znano kartografsko-založniško podjetje Freytag & Berndt, ki je že do 1. svetovne vojne preraslo v eno najpomembnejših kartografskih hiš v Evropi (Kretschmer, Dörflinger, Warwick 1986, 241–242).

Cena izdelave posameznega snopiča se je gibala med 1000 in 1200 goldinarji, če sklepamo po omenjenem predračunu za prvi ter znani ceni za drugi (1191 goldinarjev) in tretji snopič (1075 goldinarjev). Za cene naslednjih snopičev ni podatkov; verjetno so stali približno enako. Spreminjala se je tudi Cigaletova nagrada za prevođe, korekture in nadzorovanje tiskanja. Za delo s prvim snopičem je dobil 170, za drugi snopič 150 goldinarjev, za delo s poznejšimi pa po 200 goldinarjev za vsakega. Matica je bila imetnik vseh materialnih in intelektualnih pravic in je tako bila lastnica »kamenov«, iz katerih je Köke tiskal Atlant. Le-ti so bili pri njem na Dunaju in za njihovo hranjenje je pozneje zahteval 20 goldinarjev letne nagrade (Novice 1882, 219).

Kot že omenjeno, so bili posamezni snopiči poslani vsem članom Matice skupaj z rednimi publikacijami. Preostali zemljevidi pa so bili na prodaj pri izdajatelju in drugih knjižnih trgovcih. Iz zapisnikov Matice izvemo tudi, da so nekateri učitelji in šolski svetovalci povpraševali po ugodnejšem nakupu; njihova cena je bila namreč kar visoka. Vsak snopič treh zemljevidov je stal 1 goldinar in 5 krajcarjev; za primerjavo: 144 strani obsegajoča Trdinova Zgodovina slovenskega naroda je stala 60 krajcarjev, Letopis MS za leto 1869 pa 80 krajcarjev. Vrček piva je v tem času stal 12 krajcarjev, kilogram masla 96 krajcarjev in jajce 1,75 krajcarja (Laibacher Zeitung 1870, 1044). Letna naročnina na Novice (tedensko po 8 strani) je bila 4 goldinarje in 20 krajcarjev.

Leta 1871 so prvič razmišljali o ponatisu, saj so se manjšale zaloge zemljevidov prvega snopiča. Köke je na prošnjo odbornikov izdelal predračun in se obenem ponudil, da vnese popravke, to je novo francosko-nemško mejo in novozgrajene avstrijske železnice (Letopis MS 1871, 26). O ponatisu so ponovno govorili leto pozneje (Letopis MS 1872, 52), vendar do tiskanja dodatnih 500 izvodov ni nikoli prišlo. Očitno je bilo povpraševanje majhno, saj je prvi snopič dokončno pošel šele leta 1880, čeprav so ob popisu knjižnih zalog leta 1876 (Novice 1876, 174) našli samo še 6 izvodov Obraza vse zemlje in 20 izvodov Evrope, pri tem pa ne omenjajo zemljevidov Avstrije. Ob tem popisu so našli še 50 izvodov Afrike, 138 Azije, 71 Avstralije, 68 Rusije, 160 Severne Amerike, 144 Južne Amerike, 693 Turčije, 712 Italije in 70 Nemškega cesarstva (zadnji trije zemljevidi so že izšli v povečani nakladi). Ob tej priložnosti so zemljevid Turčije ponudili po znižani ceni 20 krajcarjev z besedami: »... še posebej vsem rodoljubom, ki se brigajo za to, kar se dandanes na Turškem godi, priporočamo, da si omislijo zemljevid Turčije...«. Vseeno pa se želji po ponatisu niso popolnoma odrekli, saj so bile tiskarske plošče še leta 1882 shranjene pri tiskarju (Novice 1882, 219). Njihova nadaljnja usoda pa ni znana.

Atlant je nastajal v prelomnem času, ko smo si Slovenci šele utirali pot v evropsko družino narodov. Sledil je ideji Zedinjene Slovenije, s katero smo prvič kot narod stopili na politično prizorišče. Tudi njegovo ponovno rojstvo se ujema s prelomnim vstopom, tokrat v zedinjeno Evropo.

Milan Orožen Adamič, Mimi Urbanc

Arhiv Republike Slovenije. Ljubljana, Slovenska matica, AS 621, 1. škatla.
Kranjec, S. 1964: Geografija. Slovenska matica: 1864–1964. Ljubljana, Slovenska matica, str. 195–219.
Laibacher Zeitung. Laibach, Ignaz Alois Edler von Kleinmayr, 1870, str. 1044.
Kretschmer, I., Dörflinger, J., Warwick, F., 1986: Lexikon zur Geschichte der Kartographie 1. Dunaj, Franz Deuticke, 462 str.

Letopis Matice slovenske. Ljubljana, Matica slovenska, 1866–1878.
Melik, V. 1997: Slovenska matica. Enciklopedija Slovenije 11. Ljubljana, Mladinska knjiga, str. 415–416.
Munda, J. 1964: Bibliografija Slovenske matice 1864–1964. Ljubljana, Slovenska matica, 168 str.
Novice gospodarske, obertnijske in narodske. Ljubljana, Jožef Blaznikovi dediči, 1868–1882.

MATEJ CIGALE (1819–1889)

Petričev dohtar

— † Gospod Matej Cigale, staroslovenska korecina, strokovnjak v slovenščini, kakor malo kedo drugi, c. kr. vladni svetovalec, ki je za državni zakonik imel prevajati državne zakone in naredbe v slovenščino, tudi starozaslužen sodelovalec „Novic“, sklenil je minulo (Veliko) soboto svoje blago življenje na Dunaji v 69. letu svoje starosti valed mrtvuda. — Naj bude zemlja lahka vrlenu slovničarju in rodoljubu!

Obvestilo o smrti Mateja Cigaleta v časniku *Novice gospodarske, obertnijske in narodne* 24. aprila 1889 na strani 135.

»... Namemba sledniga naroda je po previdnosti božji prijeta svojstva, različne dušne in telesne darove z primernim t. j. narodnim razcvetom in razsnutkam k lepimu naravnemu sadu izdelati in priravnati, in kakor posamesniga človeka cilj in konec ne obstoji samo v ožlahtnenju serca in približanju se božji svetosti, ampak tudi, da vse mu dane telesne in dušne moči v stvarnikovo čast in svoj prid izobrazi in omika, ravno tako je slehernimu narodu dan lasten poklic v svoji prirojeni podobi, na svoj narodni način (vižo) in z lastnim znamenjem kamen priložiti k veliki veži slave, ki jo vesolno človeštvo stavlja in zida, kamen, ki bode po izsnutju narodovih osod še poslednim zemlje prebivavcam njega dela, njega veličastvo, njega zasluge glasno razodeval in spričeval...«

je med drugim zapisal Cigale v uvodniku časnika Slovenija, ki je začel izhajati 4. julija 1848 in katerega urednik je bil do konca leta 1849, ko je bil poklican na Dunaj, da bi razvijal slovenski pravni in zakonodajni jezik (Cigale 1848, 1). »... Tu ni bil zgolj uraden, marveč tudi národen poklic, in da je bil izpolnjen, trebalo je poleg znanja in vestnosti tudi žive ljubezni do napredka v slovenskem jeziku. Vse to troje pa je bilo in je združeno v Mateji Cigaletu in Slovenci smo lahko usodi hvaležni, da je v tega možá rokó položila skrb za uradno slovenščino...« (Majaron 1887, 235; Ilustrovan narodni koledar 1890, 60).

Matej Cigale se je rodil 2. septembra 1819 v Dolenjih Lomeh (danes Lome) v bližini Črnega Vrha nad Idrijo in umrl 20. aprila 1889 na Dunaju, kjer je tudi pokopan. Rojen je bil v kmečki družini »pri Petriču«, zato so ga domačini imenovali Petričev dohtar (Debevec 1889, 154). Nادرjenost ga je popeljala v šole v Idriji, Gorici, Ljubljani, Gradcu in nazadnje na Dunaju. Na liceju v Gorici se je seznanil s klasičnimi, romanskimi in germanskimi jeziki, ki jih je pri študiju teologije ter pozneje prava nadgrajeval in dopolnjeval s slovanskimi jeziki, zlasti hrvaškim, srbskim, ruskim in češkim. V prelomnem letu 1848 je v Celovcu opravil izpit za sodnika, vendar zaradi pomanjkanja finančnih sredstev svoji poklicni želji ni zmož slediti; sodniški pripravnik namreč niso bili plačani, državna podpora pa je bila zaradi revolucionarnih dogodkov začasno ustavljena.

Na povabilo tiskarja Blaznika je v Ljubljani prevzel urejanje novega časnika Slovenija in postal tajnik Slovenskega društva, katerega temeljni namen je bil, da bi »... gojili domači jezik in njega književnost...« (Majaron 1887, 236). Že konec leta 1849 ga je usoda ponovno pripeljala na Dunaj, kjer je bil imenovan v državno komisijo za juridično-politično terminologijo za slovanske jezike (Kacin 1976, 186), in sicer kot slovenski urednik državnega zakonika. To imenovanje ga je dokončno in za vedno ločilo od sodniške službe, saj je do konca svojega življenja skrbel za slovensko pravno izrazje ter prevode vseh zakonov, naredb, ukazov in uradnih razglasov. Vestno in požrtvovalno je celih 38 let »... odbiral, likal in čistil jezik za rabo pravnikom...« (Majaron 1889, 129) in bil zaradi svojih zaslug imenovan za vladnega svetnika.

Zapisi sodobnikov, ki so izšli za časa njegovega življenja in neposredno po smrti, razkrivajo Cigaletov značaj. Imeli so ga za milega in dobrega človeka (Navratil 1894, 44), vendar močnega, odločnega in odgovornega. Cenili so njegovo ljubezen do lepega slovenskega jezika, bogato znanje, razgledanost in pripravljenost pomagati ter svetovati, predvsem pa narodno »domoljubivost« (Majaron 1887, 236)

in izjemno delavnost (Ilustrovani narodni koledar 1890, 60). Iz njegovih pisem pa veje skromnost; v pismu Jožefu Muršcu, v katerem ga seznanja z novo službo, je namreč napisal: »... To delo je važno, ali tudi težavno; nikoli se nisem za posebnega slovenskega pisavca imel...« (Glaser 1896, 89). Skromno je bilo tudi plačilo, ki ga je dobil za svoje delo (Majaron 1887, 251). Njegovi temeljni vodili, ki sta ga gnali skozi življenje, sta bili slovanska vzajemnost in razvoj slovenskega jezika: »... slovenščino je čistiti in razvijati, a to ne imej namere, povečevati razliko med sedanjimi Slovani, dočim je bližanja želeti...« (Majaron 1887, 252). Bil je tih – zaradi tega naj bi opustil idejo o duhovniškem poklicu, ki je bil v tistem času najbolj logična izbira kmečkih fantov – in miren človek, strog do sebe in prizanesljiv do drugih: »... graja, toda nikdar ne ostro, marveč tako milo, tako skromno, da ni mogel res nikogar razžaliti...« (Debevec 1889, 155). Bil je pošten in odkrit človek, ki se je iskreno veselil dosežkov mladih slovenskih pisateljev (Navratil 1894, 44), saj so mu vlivali upanje v svetlo jezikovno ter s tem kulturno in narodno prihodnost.

Lik Cigaleta kot pravnika in jezikoslovca je dobro znan in predstavljen v več razpravah in člankih (Jezičnik 1862–1892; Debevec 1889; Navratil 1894; Glaser 1896; Kolarič 1925; Suhadolnik 1959/1960; Kacin 1976; Orožen 1986; Suhadolnik 1988; Oblak 2003), manj pa je znano njegovo delo na področju razvoja geografske vede. Tudi pri tem ga je vodilo domoljubje in delovanje v dobrobit slovenskega naroda, pri čemer je razumel jezik kot temelj narodne zavesti. Pomen le-te je izrazil z naslednjimi besedami: »... Kar zrak stvarem je, je narodu narodnost...« (Lampe 1894, 546).

Narodna zavest pa je nujno potrebna za razvoj naroda na kulturnem in gospodarskem področju: »... Mi pa Slavjani, sosebno pa mi Slovenci moramo pred vsim duha narodnosti, narodno zavest obudjati, moramo slovenskimu, v ptušino zamaknenimu rodu kot v zapeljivih mrežah Armide meškužno in sramotno vzdihajočimu Rinaldu zerkalo svoje znižnosti, nasproti pa slavjanske cene in vrednosti, slavjanskiga namena predložiti moramo gnusno in vsaki pravi ter v ljudstvo globoko segajoči omikanosti vedno nasprotno polovičnost, vso škodljivo mlačnost in nemarnost v narodnimu obziru izpuliti in iztrebiti. To delo, kteriga druge ljudstva ne potrebujejo, mora še le pot pripraviti, po kateri bo dušna in telesna blaženost v domovino prišla, se bode povrnilo zaupanje med posamesnim stanovi, se bo povernila moč in veljavnost naroda...« (Cigale 1848, 1).

Moč in veljavnost je tudi v knjigah, s katerimi se narod ponaša, in sicer v svojem lastnem jeziku. Cigale je bil vnet zagovornik in privrženec rabe narodnih jezikov in svojemu poslanstvu, to je razvoju slovenskega jezika, je sledil celo življenje. S prevajanjem zakonov si je služil vsakdanji kruh, prek sodelovanja s časopisi, revijami in založbami ter delovanja v društvih pa se je izživel kot narodno zaveden Slovenec. Razumel je,

da je za krepitev narodne zavesti nujno ne le poznavanje lastne dežele, marveč tudi drugih. Osnovno geografsko znanje je pridobil med študijem, saj je bila v tistem času geografija »... skoraj povsod privesek drugih znanosti...« (Bohinec 1925, 10). Njegovo delovanje na področju zemljepisnih imen in strokovnega izrazoslovja se je začelo leta 1853, in sicer pri Kozlerjevem Zemljovidu slovenske dežele in pokrajin. Vsi izobraženci tistega časa, ki so se ukvarjali z zemljevidi ali domoznanstvom, so namreč občutili pomanjkljivost slovenske geografske terminologije (Bohinec 1925, 13), kjer pa je Cigale zapolnil praznino in strokovno izrazje dvignil na znanstveno raven (Cigale 1880), na področju zemljepisnih imena pa začel proces, ki ga v sodobnosti nadgrajuje standardizacija. Leta 1861 je poslovenil Heuflerjev zemljepisni učbenik, ki je izšel kot Kratak popis Cesarstva Avstrijskega sploh in njegovih dežel posebej (Heufler 1861; J. M. 1889, 1). Pozneje je sodeloval pri pripravi več geografskih knjig, ki jih je izdala Matica slovenska, katere zunanji odbornik je bil od samega začetka. Leta 1865 je pri Rebčevem prevodu Zemljepisa Koroške in Kranjske dežele avtorja Jožefa Erbena priredil zemljepisna



Fotografija Mateja Cigaleta.

NARODNA IN UNIVERZITETNA KNJIŽNICA



MIMI URBANČ

Leta 1894 so zavedni krajan Črnega Vrha v spomin svojemu rojaku sredi vasi postavili spomenik. Leta 1934 so ga zaradi strahu pred italijanskim razdejanjem skupaj s spomenikom Francetu Lampetu prestavili na pokopališče, leta 1967 pa vrnili na staro mesto.



MILAN OROŽEN ADAMIČ

Domačija, kjer je Matej Cigale preživel mlada leta, je v naselju Lome na Črnovrški planoti.

imena in izrazje (Novice 1866, 20; Erben 1866b, V). To delo je leto zatem izšlo v dveh knjigah (Erben 1866a; 1866b) z naslovom Vojvodstvo Koroško v zemljepisnem, statističnem in zgodovinskem spregledu in Vojvodstvo Kranjsko v zemljepisnem, statističnem in zgodovinskem spregledu, ki so ju člani Maticice prejeli za leto 1865 (Novice 1866, 20). Pozneje je Cigale prevedel in priredil zemljepisni učbenik, o katerem beremo v zapisniku odbora Maticice, objavljenem na strani 132 v Novicah gospodarskih, obertnijskih in narodskih iz leta 1868: »... Došla sta nam dva rokopisa, ki se ponujata Maticici. Početni nauk o zemljepisu za prvi razred nižjih gimnazijcev in realnih šol po Schubertu poslovenil g. Matej Cigale (odbor sklene: sedaj se ne more izdati ta knjiga, zato naj se odloži za prihodnje čase) ...«. Kljub nekaterim poznejšim pobudam – na strani 24 v Letopisu Maticice slovenske iz leta 1871 namreč beremo: »... Naj se začetni zemljepisni nauk, ki ga je g. Cigale poslovenil po Schubertu, in že dlje časa leži pri



MILAN OROŽEN ADAMIČ

Mateju Cigaletu so leta 1894 na njegovi rojstni hiši postavili tudi spominsko ploščo.

Maticici, izroči odseku za izdavanje šolskih knjig na pretres, kaj je storiti z njim ...« – ta učbenik nikoli ni bil izdan. Njegovo največje delo na geografskem področju pa je nedvomno Atlant, s katerim smo se Slovenci postavili ob bok kulturno in jezikovno razvitejšim narodom. Bilo je strokovno in časovno zahtevno delo, ki ga je v uvodu v Znanstveno terminologijo s posebnim oziranjem na srednja učilišča, v kateri so našli svoje mesto tudi številni geografski izrazi, opisal z naslednjimi besedami: »... dobil z atlantom slovenskim več truda in dela, nego bi se komu račilo pozdevat, z atlantom, kateri tudi v sebi hrani nekaj znanstvenih izrazov, in s katerim smo, da si je mala stvar, vendar nekako pretekli druge avstrijske Slované ...« (Cigale 1880, IV).

Mimi Urbanc

Bohinec, V. 1925: Razvoj geografije v Slovincih. Geografski vestnik 1. Ljubljana, Zveza geografskih društev Slovenije, str. 1–24.
 Cigale, M. 1848: Nekoliko besed na brave. Slovenija 1. Ljubljana, Jožef Blaznik, str. 1.
 Cigale, M. 1880: Znanstvena terminologija s posebnim oziranjem na srednja učilišča = Deutsch-slovenische wissenschaftliche Terminologie. Ljubljana, Matica slovenska, 171 str.
 Debevec J. 1889: Matej Cigale – slovenski jezikoslovec. Dom in svet 7. Ljubljana, Katoliško tiskovno društvo, str. 154–176.
 Erben, J. 1866a: Vojvodstvo Koroško v zemljepisnem, statističnem in zgodovinskem spregledu. Ljubljana, Matica slovenska, 69 str.
 Erben, J. 1866b: Vojvodstvo Kranjsko v zemljepisnem, statističnem in zgodovinskem spregledu. Ljubljana, Matica slovenska, 86 str.
 Glaser, K. 1896: Matej Cigale (1819–1889). Zgodovina slovenskega slovstva 3. Ljubljana, Slovenska matica, str. 87–90 in 252–253.
 Heufler, L. R. 1861: Kratak popis Cesarstva Avstrijskega sploh in njegovih dežel posebej: za niže gimnazije in niže realne šole. Dunaj, V cesarsko-kraljevi zalogi šolskih bukev, 381 str.
 Ilustrovani narodni koledar: Matej Cigale. Ljubljana, Celje, Zvezna tiskarna, 1890, str. 58–61.
 J.(osip) M.(arn) 1889: Matej Cigale. Slovenec 92, Ljubljana, Ljudska tiskarna, str. 1.
 Jezičnik ali pomenki o slovenskem pisanju. Ljubljana, J. Rudolf Milic, 1862–1892.
 Kacin, A. 1976: Cigale, Matej. Primorski slovenski biografski leksikon 1-3. Gorica, Goriška Mohorjeva družba, str. 186–187.

Kolarič R. 1925: Cigale, Matej. Slovenski biografski leksikon 1-1. Ljubljana, Zadruga gospodarska banka, str. 78–79.
 Lampe, F. P. 1894: Mateju Cigaletu v spomin. Dom in svet 18. Ljubljana, Katoliško tiskovno društvo, str. 545–547.
 Majaron, D. 1887: Matej Cigale. Slovan 15, 16. Ljubljana, Narodna tiskarna, str. 235–237 in 250–254.
 Majaron, D. 1889: Matej Cigale. Slovenski pravnik. Ljubljana, Društvo Pravniki, str. 129–137.
 Navratil, I. 1894: Matej Cigale. Koledar Družbe sv. Mohorja: za navadno leto. Celovec, Družba sv. Mohorja, str. 37–46.
 Novice gospodarske, obertnijske in narodske. Ljubljana, Jožef Blaznikovi dediči, 1868–1878.
 Oblak, M. 2003: Dosežki Wolf-Cigaletovega nemško-slovenskega slovarja iz l. 1860 v luči sodobne leksikografije. Ljubljana, diplomsko delo Filozofske fakultete Univerze v Ljubljani, 82 str.
 Orožen, M. 1986: Oblikovanje slovenskega strokovnega izrazja. Slovenski jezik v znanosti 1. Razprave Filozofske fakultete. Ljubljana, Filozofska fakulteta, Znanstveni inštitut, str. 133–150.
 Suhadolnik, S. 1959/1960: Cigaletov besednjak. Jezik in slovstvo 5–8. Ljubljana, Slavistično društvo Slovenije, str. 225–230.
 Suhadolnik, S. 1988: Cigale, Matej. Enciklopedija Slovenije 2. Ljubljana, Mladinska knjiga, str. 65.

KARTOGRAFSKA PODOBA ZEMLJEVIDOV 19. STOLETJA

Vrezal na kamen in tiskal

S kartografskega vidika so zemljevidi sveta, celin in dežel začeli dobivati sodobnejšo podobo v 16. stoletju. K temu so največ pripomogli težnje evropskih vladarjev po odkrivanju in osvajanju novih dežel ter prenašanje tehničnih znanj z Daljnega vzhoda v Evropo, še posebej iz Kitajske. Vse to je omogočilo, da so na zemljevidih sveta postopno začele izginjati bele lise, ki so jih od 14. do začetka 19. stoletja prekrivali s podobami mitičnih likov, na primer s fantazijskimi liki ljudi in živali ter z eksotičnimi rastlinami. Obrisi celin so dobivali vse pravilnejšo podobo, saj so sodobnejši pripomočki za navigacijo, na primer kompasi in izpopolnjeni zemljemerski instrumenti, kot so z dioptriji opremljene merilne mize, polimetri in teodoliti, omogočili natančnejše izmere obalnih črt in državnih ozemelj. Točneje izračunane zemljepisne dolžine in širine posameznih krajev na Zemlji so omogočile posodabljanje Ptolemejevih kartografskih projekcij, ki so bile s ponatisi njegovih del v veljavi vse do prve polovice 16. stoletja. Vendar je moralo preteči kar nekaj časa, da so s pomočjo natančnejših topografskih kart posameznih dežel izdelali prvi splošnogografski zemljevid Evrope, podoben današnjim. To se je zgodilo na začetku 19. stoletja (Fridl 1995, 23), v obdobju, ko je slovenska identiteta začela dobivati jasne obrise.

Zemljevidi 19. stoletja se od predhodnih kartografskih prikazov niso razlikovali le po izpopolnjenih vsebinah in doseženi natančnosti, ampak je na njihov spremenjeni videz v precejšnji meri vplival razvoj **litografije** ali **kamnotiska**, tiskarske tehnike, ki je zaznamovala tudi barvne zemljevide Cigaletovega Atlanta. Dokaz, da so bile karte tiskane prav v tej tehniki, je zapis na spodnjem desnem robu vsakega zemljevida: »Vrezal na kamen in tiskal F. Köke na Dunajih«. Takrat je bilo tiskarstvo v Evropi razvito šele dobrih štiristo let. Za večbarvni tisk je litografija pomenila pravo revolucijo, saj je občutno pocenila in pospešila tiskarske postopke. Leta 1795 jo je izumil Alois Senefelder (1771–1834), medtem ko je poskušal razmnožiti svoja dramaturška dela. Apnenčeve plošče je poslikal s tušem in oljno kredjo, nato jih je obdelal s kisom in raztopino gumija ter na koncu premazal še s tiskarskim črnilom. Pri tem so se obarvale le porisane površine (Veliki splošni leksikon 1998, 3821). V kartografiji se je uporaba kamnitih tiskarskih plošč ohranila vse do prve polovice 20. stoletja. To pomeni, da je bil atlas Matice slovenske v času nastanka natisnjen v najzgodnejši tiskarski tehniki.

Tudi s kartografskega vidika se Atlant lahko enakovredno kosa s podobnimi izdelki tistega obdobja, in to kljub kritikam Valterja Bohinca, ki je v prvi številki Geografskega vestnika (1925) zapisal: »... geografsko ne znači nobenega napredka; geofizikalna plat je popolnoma zanemarjena, pogrešamo pa tudi metodično. Od njegovih 18 listov so n. pr. 4 brez merila, drugi pa imajo tako različna merila, da je vsako primerjanje nemogoče...«. Upravičen je občutek, da manjkajo **merila** na listih Obraz cele Zemlje v polutah, Afrika, Avstralija ter Turčija in druge vzhodne dežele. Trditve, da imajo preostali zemljevidi različna merila, ki ne omogočajo nobene primerjave, pa je, milo rečeno, netočna. Merilo za vsak posamezni zemljevid je v atlasu praviloma navedeno v vseh treh možnih oblikah: številčno, grafično in opisno (Fridl 1999, 87), kar v praksi ni ravno pogosto. Poleg naštetih štirih listov je delno izjema le še Francija, pri kateri je merilo navedeno le opisno in grafično, ne pa tudi številčno. Glede na različne velikosti prikazanih območij je povsem razumljivo, da so večje celine, kot na primer Azija, Severna Amerika in Južna Amerika, prikazane v manjših merilih, in sicer v merilu 1 : 30.000.000. Podrobneje so prikazane posamezne evropske države, na primer Avstrija v merilu 1 : 3.300.000, najnatančnejše pa Švica, in sicer v merilu 1 : 800.000. Kljub različni vrednosti meril je primerljivost med zemljevidi Atlanta zagotovljena z grafičnimi merili, ki tudi manj večim uporabnikom omogočajo preprostejše določanje razdalj.

Vendar je treba poudariti, da so države v 19. stoletju še vedno uporabljale zelo različne merske sisteme, čeprav se je v Evropi že pojavila težnja po enotnem merskem sistemu. Kot prva država na svetu ga je leta 1792 uvedla Francija. Avstro-Ogrska ga je prevzela šele leta 1871 (Slukan Altić 2003, 64), prav v obdobju izhajanja Atlanta. Da se je

merski sistem v Evropi popolnoma uveljavil, je moralo preteči še nekaj desetletij, zato ni čudno, da je na zemljevidih Atlanta, z izjemo Švice, kot temeljna merska enota še vedno uporabljena zemljepisna ali geografska milja (1 zemljepisna milja je 7420 m). To je razvidno iz opisnih meril zemljevidov, kjer je v prvi vrsti navedeno: »zemljepisnih milj 15 = 1 stopinji«. Zemljepisna milja je bila namreč splošno uveljavljena enota pred uvedbo merskega sistema; predstavljala je eno petnajstino ekvatorjeve stopinje. Na nekaterih zemljevidih Cigale poleg nje navaja še merske enote, ki so bile tedaj uveljavljene v državi, ki jo prikazujejo. Tako najdemo na zemljevidu Avstrije poleg grafičnega in opisnega merila v zemljepisnih miljah tudi grafično in opisno merilo v avstrijskih miljah, na zemljevidu Rusije v ruskih vrstah, na zemljevidu Italije v laških miljah, na zemljevidu Velike Britanije in Irske v angleških miljah, na zemljevidu Francije v francoskih miljah in miriametrih (1 Mm = 10.000 m) ter na zemljevidu Španije in Portugalske v novih španskih in portugalskih leguas. Navajanje različnih merskih enot poleg vodilne zemljepisne milje je prejkone prednost in ne slabost zemljevidov Atlanta.

Poleg merila je omemba vredna matematična prvina omenjenih zemljevidov tudi **stopinjska mreža** poldnevnikov in vzporednikov, ki omogoča določanje zemljepisnih koordinat posameznih krajev glede na njihovo oddaljenost od ekvatorja in začetnega poldnevnikarja. Na vseh zemljevidih je izhodiščni vzporednik ekvator ali ravnik, kot ga poimenuje Cigale. Pri določanju geografskih dolžin je potrebna večja previdnost, saj omenjeni zemljevidi za **izhodiščni poldnevnik** ali **meridian** najpogosteje uporabijo kanarski otok Ferro, današnji Hierro, ali Pariz, včasih pa tudi kombinacijo obeh. Na isti stopinjski mreži sta lahko navedeni obe različici, saj je razlika v zemljepisnih dolžinah med Hierrom in Parizom natančno 20°. Zato je mogoče iste poldnevnikarje označiti na vrhu zemljevida z enim izhodiščem in spodaj z drugim. Neenotnosti je botrovalo dejstvo, da so Greenwich kot začetni poldnevnikar določili šele s konvencijo na mednarodnem geodetskem kongresu v Washingtonu leta 1884. Pred tem so od Eratostena naprej kartografi za izhodišče največkrat izbrali tiste poldnevnikarje, ki so potekali čez ozemlja njihovih držav. Leta 1634 je francoski kralj Ludvik XIII. določil, da se za začetni meridian uporablja Ferro, najzahodnejši izmed Kanarskih



Izhodiščni poldnevnik Ferro na zemljevidu Afrike iz leta 1772 kartografa Tobiasa Conrada Lotterja (1717–1777).

otokov. Enako izhodišče je pozneje prevzela tudi Avstro-Ogrska. Vprašanje določitve začetnega poldnevnikarja se je še posebej zaostriло na začetku 19. stoletja, ko so kartografske velesile za izhodiščne poldnevnikarje izbirale tiste, ki so potekali prek njihovih glavnih mest. Tako so Francozi uvedli Pariz kot začetni meridian, Rusi Pulkov blizu Sankt Peterburga, Italijani Monte Mario v bližini Rima in Angleži Greenwich z zvezdarno v bližini Londona (Slukan Altić 2003, 60). Zato ne preseneča, da so stopinje poldnevnikov v Atlantiku oštevilčene na več načinov. Omeniti pa je treba tudi nekaj nedoslednosti. Pri stopinjah večkrat manjka podatek, ali gre za vzhodne ali zahodne zemljepisne dolžine od Ferra, Pariza ali celo Greenwicha, na primer pri zemljevidih Evrope, Afrike, Rusije, Turčije in Severne Amerike. Na zemljevidu Azije je celo napačno zapisano, da gre za zahodne zemljepisne dolžine, čeprav je iz smeri naraščanja stopinj takoj jasno, da gre za vzhodne. Na zemljevidih tudi ni navedena vrsta kartografskih projekcij, kar pa za splošnega uporabnika zemljevidov ni bistvenega pomena.

Zemljevidi Atlanta prikazujejo vse pomembne topografske elemente, kot so relief, vodovje, naselja, prometnice, administrativne meje in zemljepisna imena. Največje spremembe v zgodovini kartografije je doživljala predstavitev tridimenzionalnega **reliefa** na ravnini zemljevida. Na najstarejših kartah so bile gorske verige prikazane v eni od stiliziranih metod, to je z nizom trikotnikov, polkrogov ali krtin. Tovrstni prikazi so se ohranili vse do 18. stoletja. A z njimi, žal, dobimo le bežno predstavo o reliefni razgibanosti prikazanega območja. Prvi so relief v tlorisni perspektivi uspešno prikazali habsburški vojaški kartografi z metodo črtic. Z njo so dosegli večjo preglednost razgibanosti in prehodnosti terena, kar je za vojaške

namene izjemnega pomena. Leta 1799 je metodo izpopolnil saški kartograf Johann Georg Lehmann (1765–1811); natančno je določil razmerje med nagibom terena in gostoto črtic, oziroma delež belih in črnih površin. Z debelino in dolžino črtic je izražen naklon površja, z njihovo lego in razporeditvijo pa so nakazane reliefne oblike (Perko 2001, 48). Tovrstna bolj plastična metoda prikazovanja reliefa je uporabljena tudi na zemljevidih v Atlantuu. Debelejše, krajše in gostejše so šrafure, večje strmine prikazujejo, medtem ko so črtice pri manjših naklonih daljše, tanjše in redkejše. Povsem beli so le ravnine, vrhovi in gorski grebeni. Največja pomanjkljivost metode črtkanja pride do izraza pri prikazovanju visokogorij, kjer je zaradi prevladujoče črne barve oteženo dodajanje drugih topografskih elementov. Nazorna primera sta območje Alp na zemljevidu Nemškega cesarstva in zemljevidu Švice. Zaradi prevladujočega visokogorja in večjega merila zasedejo črtice na karti Švice skoraj celotno površino, tako da se drugi topografski elementi v njih dobesečno izgubijo. Kljub omenjenim slabostim se je metoda črtic uporabljala vse do začetka 1. svetovne vojne.

Tudi prikazovanje **vodnega omrežja** ima v kartografiji večtisočletno tradicijo. Reke so imele pomembno vlogo kot plovne poti, zato so jih prikazovali že na najstarejših zemljevidih. Od vsega začetka so prikazane tlorisno, z enojno ali dvojno vzporedno črto. Na večbarvnih zemljevidih so največkrat modre barve. V antiki so vse vrste vodotokov risali v isti debelini ne glede na to, ali je šlo za večje ali manjše vodotoke. Pri poznejših ponatisih in predelavah Ptolemejevih del pa so glede na velikost in pomen vodotokov največkrat uporabili različno debele črte. Tako so tudi na zemljevidih Atlanta reke prikazane z enojnimi črtami različnih debelin. Žal so zanje uporabili črno barvo, zato je treba zemljevide brati bolj pozorno, da potek vodotokov ločimo od prometnih poti in administrativnih meja. Presenetljivo je, da so na nekaterih zemljevidih, na primer na listih Evrope, Azije in Avstralije, reke prikazane pretirano vijugasto. Okljuki so enakomerno razporejeni vzdolž celotnega vodotoka, tako da je na prvi pogled jasno, da ni prikazano dejansko stanje. Takšen način prikazovanja vodnega omrežja je bil značilen za zemljevide, ki so izšli kakšnih dvesto let pred Atlantom. Navedeno pomanjkljivost so na pozneje izdanih listih odpravili. Nekoliko presenetljivo je tudi, da sta za prikazovanje jezer uporabljena dva načina. Na zemljevidih Severne in Južne Amerike so jezera označena s črnimi šrafurami, na preostalih pa z modro barvo. Najnedoslednejši je zemljevid Azije, na katerem so jezera prikazana v obeh tehnikah: na severovzhodu Ruskega cesarstva so šrafirana s črno barvo, druge pa so modra. Enotno, v značilni svetlo modri barvi, so podana le morja. Ker pa zemljevidi niso bili tiskani sočasno, se odtenek modre barve od zemljevida do zemljevida razlikuje. Največ težav je bilo očitno pri tisku lista Afrike, na katerem je morje obarvano precej bolj rumeno, kot je bilo verjetno predvideno.

S kvalitativno ali kvantitativno opredelitvijo topografskih elementov je povezan tudi način kartografskega prikazovanja **naselij**. Označbe naselij in napisi odsevajo njihov pomen v določenem zgodovinskem obdobju. V času rimskega imperija so zaradi trgovskih in vojaških potreb naselja delili predvsem na utrjena mesta, neutrjena naselja in postojanke za potnike. V obdobju renesanse so kartografi dajali prednost zlasti velikosti naselij in monumentalnosti njihovih zgradb. Znak za naselje je bil največkrat kar perspektivna risba pomembnejših sakralnih ali vojaških objektov. Tovrstni nazorni kartografski znaki so na zemljevidih zahtevali veliko prostora. Da bi lahko prikazali čim več poseljenih krajev, so kartografi postopoma začeli uporabljati geometrične kartografske znake. Uporaba različnih vrst krožcev za naselja glede na število njihovih prebivalcev je bila v času izhajanja zemljevidov Atlanta že ustaljena praksa. A žal na zemljevidih, ki prikazujejo posamezne celine, v legendah ni razloženo, kakšna kategorizacija naselij je bila upoštevana. Kriteriji o delitvi naselij v razrede so opredeljeni v legendah zemljevidov Avstrije, Rusije, Nemškega cesarstva, Italije, Velike Britanije in Irskega, Francije, Švice, Španije in Portugalskega, Nizozemskega in Belgije ter Skandinavije. Glede na število prebivalcev so mesta razdeljena v tri do šest kategorij. Največkrat se pojavlja pet razredov mest, pri čemer je najvišji razred praviloma označen s tlorisom in ne s krogcem, izjema je le karta Rusije. Poleg mest so razen na kartah Francije ter Nizozemskega in Belgije prikazani tudi večji trgi in vasi. Na zemljevidu Obraz cele zemlje v polutah sta za vsa naselja uporabljena en sam kartografski znak in en tip pisave.

Podobno kot pri reliefu so habsburški kartografi v 18. stoletju naredili pomemben korak naprej tudi pri prikazovanju **prometnega omrežja**. Na kartah iz starega in srednjega veka skorajda ne najdemo vrisanih prometnih poti. Izjema so rimski itinerariji, ki povezave med naselji prikazujejo le shematično z ravnimi črtami, nikakor pa ne z njihovim dejanskim potekom. Kartografi jožefinske vojaške

izmere vseh pomembnejših prometnih povezav niso le označili, temveč so jih celo razvrstili v tri kategorije, na ceste, poti in pešpoti ali steze (Rajšp, Ficko 1996). V 19. stoletju je intenzivno naraščala gradnja utrjenih cest, ki so jih začeli na zemljevidih praviloma izrisovati z enojno črto ali z dvema vzporednima črtama. Razmik med njima je bil odvisen od pomembnosti prometne komunikacije. Z razvojem železnice se je uveljavil tudi nov linijski kartografski znak – stilizirane tračnice. Ta način označevanja prometnic je bil uporabljen tudi pri oblikovanju zemljevidov Matice. Na zemljevidih celotnega sveta in posameznih celin, z izjemo Afrike, prometno omrežje ni prikazano. Ker je v črni barvi tiskano tudi vodno omrežje, so na ta način ohranili preglednost. Pri zemljevidih v merilu 1 : 9.600.000 (na listu Rusije) se prvič pojavi železnica. Na vseh zemljevidih v večjih merilih so poleg železnice vrisane tudi pomembnejše ceste, ki niso razdeljene v več kategorij. V večini primerov so prikazane s tanko črno črto. Taki zemljevidi so zelo nepregledni, saj je podoben kartografski znak uporabljen tudi za vodotoke. Nazorneje so ceste prikazane na zemljevidih Italije, Švice ter Nizozemskega in Belgije, kjer so ceste prikazane z vzporednima črtama.

Vsi doslej obravnavani topografski elementi v prostoru dejansko obstajajo in jih je mogoče tako ali drugače izmeriti oziroma določiti njihovo razprostranjenost. V splošnem pa so na zemljevidih največkrat prikazane tudi **politične in administrativne meje**, ki so običajno določene dogovorno. Na najstarejših zemljevidih natančnejših razmejitevnih črt največkrat ni. Kartografi so približen obseg države, pokrajine ali dežele označevali le s položajem napisov njihovih imen. Ko so v 17. stoletju začeli natančneje določati meje v pokrajini, so se začele razmejitvene črte, največkrat v obliki linijskih kartografskih znakov, pojavljati tudi na zemljevidih (Slukan Altić 2003, 48). Kakor pri vseh takratnih svetovnih atlasih so tudi v Atlantuu najpomembnejše meje med državami. Na zemljevidih celin so države obarvane z različnimi barvami. Z debelejšimi barvnimi pasovi ob mejah so ponazorjena kolonizirana območja. Različna barva pasu pomeni državo, v katere lasti je bilo prikazano ozemlje. Največ ozemelj zunaj državnega ozemlja so posedovale Velika Britanija, Nizozemska, Francija, Španija in Portugalska. Kljub razlagam v legendi se da omenjeni podatek z zemljevida zelo težko razbrati. Barve pasov so namreč preveč podobne in se ne ujemajo povsem z barvami v legendi. Tako na primer nepoznavalec na listu Afrike le stežka ugotovi tedanje politično stanje.

Na zemljevidih posameznih držav so upravne enote med seboj ločene z barvami, na primer dežele v Avstriji, kraljestva v Nemškem cesarstvu, gubernije v Rusiji in departmaji v Franciji. Od teh se po videzu razlikujejo karte Švice, Nizozemskega in Belgije, Španije in Portugalskega, ki so skupaj izšle v zadnjem paketu zemljevidov leta 1877. Na njih državno ozemlje ni pobarvano, temveč je z debelejšo črto obarvan pas državne meje, s tanjšimi pasovi v enaki barvi pa so označene upravne enote nižje ravni.

Prikazani topografski pojavi so praviloma pojasnjeni tudi z **geografskimi imeni ali toponimi**. Vsi zemljevidi v Atlantuu imajo izredno veliko napisov. To pomeni tudi veliko informacij, kar obenem otežuje njihovo berljivost. Ker tip pisav praviloma izhaja iz rimskih črk, so te tudi bolj zahtevne. Rimske črke so namreč neenakomerno debele in klinasto zaključene. Zaradi velike količine napisov je Cigale rad uporabljal okrajšave. Največkrat so okrajšana imena zemljepisnih pojmov, na primer ot. za otoci ali otoki, j. za jezero, pl. za planine. Kratice v legendah niso razložene, temveč so izpisane na določenih mestih zemljevida (na primer ot.^{ci}). Nekaj je tudi enočrkovnih ali dvočrkovnih kratic posameznih zemljepisnih imen, na primer planinskih prehodov v Italiji, otokov na zemljevidu Avstralije, otokov v ustjih rek Rena in Mozele na zemljevidu Nizozemsko in Belgija. Imena departmajev v Franciji so vrisana s številkami. Tovrstne okrajšave in označbe so razložene v legendah ali v posebej dodanih okvirjih na robovih zemljevidov.

Med **dodatnimi elementi** kart omenimo, da so posamezni predeli, kadar to dopušča prostor, dodatno prikazani v večjih merilih, kot na primer Kapska naselbina v Afriki, Kanarski otoki in Madeira na karti Španije in Portugalskega, Korzika na karti Francije, okolica Neaplja na karti Italije ter Shetlandski in Orkneyjski otoki na karti Velike Britanije in Irskega.

Poleg predstavljenih nespornih kakovosti Atlanta in njegovega velikega pomena za razvoj slovenske kartografije je posebna vrednost tudi v dodanih Cigaletovih navodilih, kako naj Slovenci izgovarjajo francoska, italijanska, španska, portugalska, ruska, nizozemska in angleška zemljepisna imena.

Jerneja Fridl

Bohinec, V. 1925: Razvoj geografije v Slovincih. Geografski vestnik 1-1. Ljubljana, Geografsko društvo v Ljubljani, str. 1–24.

Fridl, J. 1995: Zgodovinski razvoj kartografije. Geografski obzornik 42-1. Ljubljana, Zveza geografskih društev Slovenije, str. 18–23.

Fridl, J. 1999: Metodologija tematske kartografije nacionalnega atlasta Slovenije. Geografija Slovenije 2. Ljubljana, Geografski inštitut Antona Melika ZRC SAZU, 136 str.

Perko, D. 2001: Analiza površja Slovenije s stometričnim digitalnim modelom reliefa. Geografija Slovenije 3. Ljubljana, Geografski inštitut Antona Melika ZRC SAZU, 229 str.

Rajšp, V., Ficko, M. 1996: Slovenija na vojaškem zemljevidu 1763–1787, 2. zvezek. Ljubljana, ZRC SAZU in Arhiv RS, 327 str.

Slukan Altić, M. 2003: Povijesna kartografija – Kartografski izvori u povijesnim znanostima. Samobor, Meridijani, 495 str.

Veliki splošni leksikon. Ljubljana 1998, DZS, str. 3821.

ZEMLJEPISNA IMENA V ATLANTU IN NJIHOV POMEN ZA SODOBNO IMENOSLOVJE

Gora Balkan se imenuje bolgarski Stara planina

Zemljepisno ime ali toponim je lastno ime, ki je po definiciji ustaljeno in nedvoumno identificira ter individualizira določen objekt ali pojav. Temeljna členitev razlikuje med naselbinskimi (krajevna imena ali oikonimi) in nenaselbinskimi imeni. Naselbinska so imena naselij, zaselkov in delov naselij, nenaselbinska pa vsa druga, ki jih lahko združimo v naslednje glavne skupine: pokrajinska zemljepisna imena in imena držav ali horonimi, vodna zemljepisna imena ali hidronimi, reliefna zemljepisna imena ali oronimi in druga zemljepisna imena (poti, ceste, gozdne poti, kolovozi ali hodonimi ter domačije, cerkve, drugi pomembni objekti ...).

Zemljepisna imena v slovenščini so se začela pojavljati v učbenikih v prvi polovici 19. stoletja. Prvi jih je sistematično in v večjem številu predstavil Janez Jesenko v učbeniku Zemljepisna začetnica za gimnazije in realke iz leta 1865. O Jesenkovem izrednem čutu za izrazoslovje in imenoslovje je že v prvi številki Geografskega vestnika pisal Valter Bohinec (1925): »... *Metodično so te knjige pomenjale mnogo, ker so uvajale novejšje metode tudi v naše šole in s tem vzpostavljale zvezo z vodilnimi geografskimi strujami v drugih narodih, vidik, ki ga je poznejša geografija pri nas žal zelo zapostavljala. Nič manjša pa ni njih važnost v narodnem oziru, ker naj bi, kakor piše Jesenko sam, dokazovale tujemu svetu, da svojo mladino lahko poučujemo v domačem, materinem jeziku* ...«.

Jesenkov nabor več sto zemljepisnih imen je bil prav gotovo pomemben zgled Cigaletu pri pripravi Atlanta. Že pred tem se je Cigale lotil tudi imenoslovja in izrazoslovja pri prireditvi Schubertovega učbenika, vendar je njegovo prizadevanje ostalo le pri rokopisu. Za razumevanje občutljivih medsebojnih razmerij, pa tudi za slovensko zemljepisno izrazoslovje nasploh, je pomembna Cigaletova polemika z Jesenkom v Novicah gospodarskih, obertnijskih in narodskih v letih 1865 in 1866. V njej je prireditelj Atlanta jasno predstavil svoj pogled na problematiko nekaterih zemljepisnih izrazov in zemljepisnih imen, ki so uporabljena na zemljevidih atlasa. Kritiziral je predvsem Jesenkove obče izraze, medtem ko k zemljepisnim imenom ni imel večjih pripomb. Opozoril je, da bi se morala grška in latinska imena s končnicama -os in -us podomačevati z njunim odvzemanjem. Konkretno je Cigale navedel le naslednje očitke (Novice 1865, 397): »... *Še naj se omeni, da 'Thorn' je Torun, da 'Petersburg' nima slovenskega imena (torej ne: Petrograd); Nizozemelje, Nizozemsko, ne pa: Nizozemsko, Nemen, ne Memen. Gora Balkan se imenuje bolgarski Stara planina, torej bi bilo dobro to ime pristaviti. Pančevo, ne Pančeva* ...«.

Atlant v originalu nima imenskega kazala. Zato pa je bilo za njegovo faksimilirano izdajo vložena veliko truda v zajemanje zemljepisnih imen s posameznih zemljevidov in njihovo razvrščanje v glavne pomenske skupine. Imensko kazalo je omogočilo nadaljnje podrobnejše preučevanje lastnosti zemljepisnih imen.

Na vseh osemnajstih zemljevidih Atlanta je skupaj 28.075 zapisov imen in nekaterih občnih pojmov, od tega je podomačenih 5907 ali 21 %. Različnih zapisov imen je 22.233, 5842 zapisov pa se pojavi vsaj dvakrat. Med različnimi zemljepalnimi imeni jih je kar 4651 prevedenih v slovenski jezik. Slovenjena so vsa pomembnejša imena, zato lahko Cigaleta ob Jesenku upravičeno razglasimo za njihovega utemeljitelja.

Z zemljepalnimi imeni je najbolj bogat zemljevid Avstrije z 2298 zapisi, sledi pa mu zemljevid z naslovom Nizozemsko in Belgija z 2240 zapisi. Več kot 2000 imen je tudi na zemljevidih Francije, Turčije in drugih vzhodnih dežel ter Nemškega cesarstva. Nasprotno je na štirih zemljevidih manj kot 1000 zapisov, najmanj na zemljevidih celin Severne in Južne Amerike (791 oziroma 636). Tako kot na sodobnih zemljevidih je delež podomačenih imen večji na splošnih zemljevidih sveta in celin, manjši pa, z izjemo »domovine« Avstrije, pri prikazih posameznih evropskih držav. Tako je na zemljevidih Obraz cele Zemlje v polutah podomačenih kar 56,5 % imen, na zemljevidih Severne Amerike 45,3 %, Evrope 44,7 % in Azije 43,3 %. Po deležih 35,5 % oziroma 35,3 % sta si zelo podobna zemljevida Avstralije in Avstrije, medtem ko je Južna Amerika z 19,8 % nekako na ravni Nemškega cesarstva (26,6 %), Turčije in drugih vzhodnih držav (22,7 %) ter Rusije (prav tako 22,7 %). Pri zadnjih treh je mogoče čutiti močno prisotnost slovanskih korenin, kar je bil pomemben vzgib za pogostejše podomačevanje imen. Delež podomačenih imen na zemljevidu sosednje romanske Italije je precej manjši (11,3 %), le nekaj večji kot na zemljevidu Velika Britanija in Irsko (8,4 %), še bistveno manjši pa je na zemljevidih Švica (4,2 %; mimogrede, zemljevid Švice v merilu 1 : 800.000 je še vedno najpodrobnejši zemljevid te alpske države v slovenskem jeziku), Nizozemsko in Belgija (4,0 %) ter Španija in Portugalsko (2,0 %). Zaradi lažjega razvrščanja zemljepisnih imen v imenskem kazalu je bila izdelana tipološka členitev na šestnajst skupin pojavov: celina,

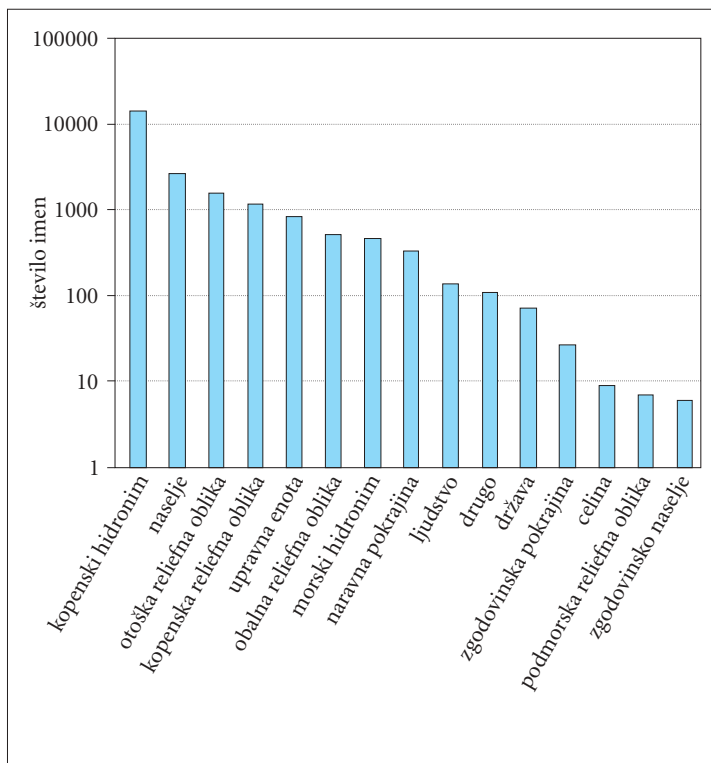
država, upravna enota, zgodovinska upravna enota, naselje, zgodovinsko naselje, zgodovinska pokrajina, naravna pokrajina (na primer puščava, stepa, dežela), kopenska reliefna oblika (na primer gorovje, gora, nižavje), obalna reliefna oblika (na primer polotok, rt, obala), otoška reliefna oblika (na primer otok, otočje, čer), podmorska reliefna oblika (plitvina), kopenski hidronim (na primer reka, jezero, prekop), morski hidronim (na primer morje, zaliv, preliv), ljudstvo ter druga imena in pojavi (samotne trdnjave v na novo koloniziranih območjih, navajanje ekvatorja, povratnikov, tečajnikov in tečajev). Med vsemi zapisi zemljepisnih imen s skoraj dvema tretjinama (65,3 % oziroma 18.316 zapisov) močno prevladujejo naselbinska imena. Za njimi je najbolj številčna skupina kopenskih hidronimov (3492 zapisov oziroma 12,5 %), pol manj od teh pa je otoških reliefnih oblik (1872 oziroma 6,7 %). Več kot 1000 zapisov je razvrščenih v skupini kopenskih reliefnih oblik in upravnih enot (teh bi bilo manj, če bi bilo v tistem času več neodvisnih držav), več kot 500 pa še v skupini obalnih reliefnih oblik in morskih hidronimov. Deleži podomačenih imen se po posameznih skupinah pojavov precej razlikujejo. V celoti so v slovenščini zapisana poimenovanja ljudstev ter imena celin in zgodovinskih pokrajin. Več kot polovica poslovenjenih imen je tudi pri zapisovanju imen držav (81,9 %), morskih hidronimov (79,2 %), obalnih reliefnih oblik (61,3 %) in upravnih enot (55,8 %). Stopnja podomačevanja naselbinskih imen je precej nižja; slovenjenih je le 8,7 % imen naselij.

Podrobnejši pregled razkriva, da je v Atlantu največkrat zapisano ime reke Tise (kar štirinajstkrat), vsaj desetkrat pa so zapisana še naslednja zemljepisna imena: Bistrica, Sava, Belgrad, Donava, Bug, Visla, Drava, Ren, Volga, Zell in Neustadt. Upoštevat je treba, da našeta imena v posameznih primerih (Bistrica, Zell, Neustadt in Belgrad) označujejo različne vodotoke in naselja. Med morskimi hidronimi je največkrat zapisano ime Severno morje, med državami Francija, med upravnimi enotami Galicija, med otoškimi reliefnimi oblikami Sicilija in med ljudstvi Samojeđi. Naštete so le skupine imen, v katerih se določeno ime pojavlja več kot petkrat. Skupaj je v Atlantu takih imen 86, od tega 39 naselij in 35 kopenskih hidronimov. Vendar so slednji zastopani osemnajstkrat med prvimi petindvajsetimi zapisi, ki se pojavijo vsaj osemkrat.

Glede na obdobje nastajanja Atlanta in takratne tehnične možnosti je črkovni nabor za zapisovanje imen razmeroma raznovrsten. Poleg vseh velikih in majhnih črk slovenske abecede se v njem pojavljajo še naslednje črke z ločevalnimi znamenji: à, á, â, ã, ä, å, Æ, Å, Ä, Ç, Ć, È, É, Ê, Ë, Ì, Í, Î, Ï, Ñ, Ò, Ó, Ô, Õ, Ö, Ø, Š, Ù, Ú, Û, Ü, Û in Ž. Zapisovanje je z izjemo prečrkovanj iz cirilskih pisav, kar je v mnogih primerih vodilo v podomačevanje, sicer razmeroma daleč od sodobnih prečrkovalnih norm za posamezne jezike, vendar kaže na precejšnje poznavanje značilnosti posameznih jezikov, njihovega naglaševanja in zapisovanja v latinici. To potrjujejo tudi napotki za izgovarjavo črkovnih skupin v posameznih jezikih, zapisani na robu nekaterih zemljevidov.

Mnoga zemljepisna imena so zapisana okrajšano. To velja še zlasti za zapisovanje večbesednih imen, bodisi tistih z levim prilastkom (občnoimenska sestavina + zemljepisno ime; v primerih, da je prva sestavina v imenovalniku, le-ta ni sestavni del lastnega imena, ampak samo občnoimensko jedro danega zemljepisnega imena, s katerim se poudari pomenska skupina oziroma vrsta topografskega objekta (Furlan, Gložančev, Šivic-Dular 2001), na primer O.(-tok) Kalgujev, P.(-ol) O.(-tok) Apšeronki, M.(-onte) Argentario, N.(-os) Sv.(-ete) Mar.(-ije)), bodisi onih z desnim prilastkom (zemljepisno ime + občnoimenska sestavina; na primer Kerguelenova d.(-ežela), Jon.(-ski) ot.(-oci), Bavarske Pl.(-anine)). Okrajšave do določene mere otežujejo njihovo razumevanje. K sreči so na nekaterih mestih deli imen, ki so največkrat krajšani, izpisani v celoti ali dovolj jasno (na primer zapis Severnofriški o^{lci} na zemljevidu Nemškega cesarstva). Tako je bilo mogoče opraviti rekonstrukcijo okrajšav. Ker pa je Cigale sem in tja uporabil tudi drugačne oblike zapisa (na primer otoki, otočje), je celotno ime v imenskem kazalu izvedeno na podlagi večinskega vzorca.

Zlasti pri zapisovanju okrajšanih oblik večbesednih imen se razkrije tudi razmeroma neenotna uporaba velike in male začetnice. V imenskem kazalu so dosledno zapisane oblike, kot sledijo iz okrajšanega zapisa. Vtis je, da Cigale ni bil dovolj dosleden niti pri pripravi različnih zemljevidov niti pri zapisovanju znotraj posameznega zemljevida. Vseeno je mogoče zaznati, da se pri zapisovanju občeimenskih sestavin v imenih z levim prilastkom nagiba k uporabi velike začetnice, pri zapisovanju občeimenskih sestavin v večbesednih imenih z desnim prilastkom pa male. Zanimivo je, da so mnoga v celoti zapisana imena z desnim prilastkom zapisana z velikimi začetnicami (na primer Sveti Nos na zemljevidu Evrope), posamezna



Število zemljepisnih imen glede na tip pojavnosti.

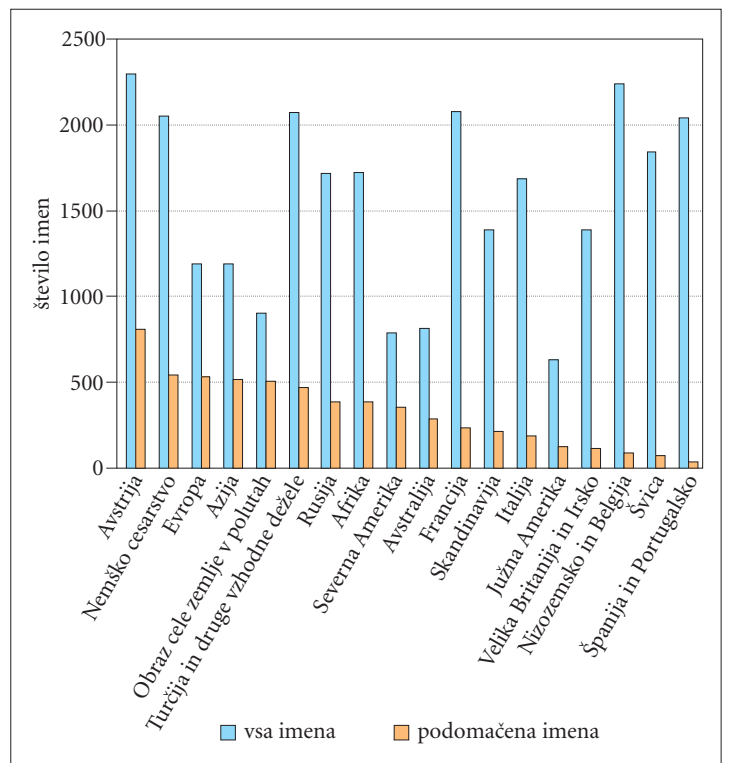
imena z levim prilastkom pa v celoti z malimi začetnicami (na primer otoci zelenega nosa na zemljevidu Zahodne polute). Nedoslednosti lahko pripišemo postopnemu spreminjanju jezikovnih norm in večkrat najbrž tudi površni izvedbi. Pri uporabi verzalk popolno razlikovanje velike in male začetnice ni bilo možno.

Cigale je bil prav gotovo več uporabe velike in male začetnice pri zemljepisnih imenih, kar dokazuje njegov odgovor v Novicah gospodarskih, obertnijskih in narodskih iz leta 1875 na strani 361, ko se je uredništvo z vprašanjem: »Ali naj pridevnike (adjektive) od zemljepisnih lastnih imen pišemo z veliko začetno črko ali z malo?« obrnilo nanj kot na »... prijatelja in strokovnjaka v jezikovnih zadevah, čigar nasvete zmerom rade poslušam...«. Med drugim odgovarja: »... Tukaj gospoduje največ pisateljska individualnost, da ne rečem, sama slučajnost. Ni gotovega pravila, katerega prestop bi bil brezuveten pogrešek, niti se so dozdej Slovani v katerem zedinili...«.

Slovenjenje imen sledi takrat močno živemu duhu panslovanstva, zato so povsod, kjer so bila v rabi tudi slovska imena, ta zapisana v Atlantu. Tako najdemo na primer na ozemlju zdajšnje Romunije Kraljevo (Craiova), Belgrad (Alba Iulia) in Orašje (Oraštie). Morda še boljši primeri so na ozemlju zdajšnje Nemčije. Tam, kjer so bila razširjena lužiškosrbska imena, so ta tudi zapisana. Tako so na primer na Mecklenburškem in Brandenburškem zapisana imena naselij Rostoki (Rostock), Ribnica (Ribnitz-Damgarten), Plava (Plau), Branibor (Brandenburg) in Devin (Magdeburg). Podomačena je tudi glavnina poljskih in ruskih imen, slovenjena pa so tudi številna imena na Balkanskem polotoku, na primer Baker (Bakar), Kladenj (Kladanj), Čaček (Čačak), Kragujevec (Kragujevac) in Belgrad (Beograd).

Pri slovenjenju zemljepisnih imen za Atlant se je Cigale očitno opiral na imenoslovje v čeških atlasih, ki so luč sveta zagledali sredi 19. stoletja, dobri dve desetletji pred Atlantom (Zemepisni atlas 1842; Malý příruční atlas 1846; prvi je izšel v štirinajstih, drugi v šestindvajsetih listih). Na to kažejo imena nekaterih večjih mest na jugu zdajšnje Nemčije, ki so očitno zapisana po češkem zgledu, vendar upoštevajo pravila podomačevanja češčine v slovenski jezik: Mnihov (češko Mnichov za München), Režno (češko Řezno za Regensburg), Norimberg (češko Norimberk za Nürnberg) in morda še najbolj zanimiv Moguč (češko Mohuč za Mainz). Podobno je za italijansko jadransko mesto Ancono kot prednostna zapisana tudi zdaj povsem neznana različica imena Jakin (izvorno hrvaško ime, ki so ga privzeli tudi Čehi). Zanimivo pa je, da Cigale ni uporabil češkega imena Janov za pristaniško mesto Genova.

Sicer pa na nemško predlogo Atlanta kaže uporaba nekaterih nemških in angleških imen v oddaljenih deželah, ki jih Cigale bodisi ni hotel bodisi ni znal ali pa jih je pozabil podomačiti. Značilni primeri za to so kraj Peterhof (Petrov Dvorec v Rusiji), mesti Tiflis (Tbilisi v Gruziji) in Oporto (Porto na Portugalskem), otočje Grenadinen (Grenadine v Malih Antilih). Še več zemljepisnih imen kaže na takratno drugačno politično, narodno in jezikovno podobo.



Število vseh in podomačenih zemljepisnih imen na zemljevidih Atlanta.

Tako je na primer za zdajšnji Kaliningrad (nekdanji vzhodnopruski Königsberg) uporabljeno slovansko ime Kraljevec, za finska Helsinke in Turku švedski imeni Helsingfors in Åbo, za latvijski Jēkabpils nemško Jakobstadt, za romunska Konstanca (Constanța) in Beiuș turško Köstendže in madžarsko Belenyes, za hrvaške Nerezine na otoku Braču italijansko Neresi, za južnotirolski Trento nemško Trident, za francoski Strasbourg nemško Strassburg (tudi Strasburg) in za belgijski Liège nemško ime Lüttich oziroma slovenjeno različico Lutih.

Zaznaven je razkorak v razdelanosti imenoslovja med takrat že dobro znanimi deželami in tistimi, ki so jih evropski raziskovalci šele začeli odkrivati. Tako so na primer v osrčju Afrike obsežne bele lise, na njihovem obrobju pa lahko najdemo nekatera »eksotična« imena, o katerih danes ni več sledi. Podobno je tudi ponekod v Oceaniji.

V slabem desetletju izhajanja zemljevidov se avtor ni mogel izogniti temu, da je za isti pojav uporabil več različnih imen. Tako se na primer za Ardene na različnih zemljepisnih pojavi zapisali Ardenne Gorovje, Ardenske gore in Ardenski gozd, za Šrilanko oziroma Cejlon zapisa Ceilon (Selan ali Sinhala Diva) in Ceylon, za Tokio Jeddo in Jedo, za Michigansko jezero Michigansko jezero in Mičigansko jezero in za Moldavijo Moldavija, Moldova (Multanija) in Moldavska.

Morda še najbolj značilen je zapis Haiti, ki se v Atlantu pojavi trikrat, vsakič drugače: Haiti, Hajti in Hajty. Tega Cigaletu ne moremo zameriti, saj je v tem času prišlo do dejanskih sprememb, hkrati pa je avtor svojo metodologijo podomačevanja imen izpopolnjeval od zemljevida do zemljevida.

Kljub izrednemu pomenu za spodbujanje narodne zavesti in razvijanje maternega jezika pa Atlant ni doživel ustreznega odziva. Ob pripravi faksimila Cigaletovega dela se je pokazalo, da je Atlant neprecenljiv vir za preučevanje in utemeljevanje slovenskega geografskega imenoslovja. Slovenski jezik je torej že več kot stoletje obogaten s precejšnjim številom podomačenih eksonimov, kar je v obdobju globalizacije, ko se pojavljajo težnje po popolni prevladi angleščine, pomembna vrednota. Čeprav nam morda nekatera zemljepisna imena zvenijo nenavadno ali celo smešno, je Cigale opravil izjemno delo, saj je številna tuja imena s prevodi in drugačnimi podomačitvami prvič sistematično predstavil v slovenskem jeziku. Pri tem ni mogoče spregledati njegovega kritičnega pristopa, saj je v Atlantu nakazal nekatere izredno dobre rešitve, ki so bile pozneje pod vplivom rusifikacije in srbohrvaščine izmalicene. Tako je na primer za nekatere pokrajine na Antarktiki in Arktiki ter Avstralije uporabil slovensko poimenovanje dežela (na primer Wilkezova dežela na Antarktiki, Washingtonova dežela na Grenlandiji, Van Diemenova dežela ali Tasmanija), ki smo jih do pred kratkim na naših zemljevidih zapisovali z ruskim oziroma srbskim izrazom zemlja. Zakaj torej v prizadevanjih po uporabi naše lepe slovenske besede ne bi posnemali Mateja Cigaleta?

Drago Kladnik

Bohinec, V. 1925: Razvoj geografije v Sloveniji. Geografski vestnik 1, Ljubljana, Zveza geografskih društev Slovenije, str. 1–24.

Cigale, M. 1875: Jezikoslovna drobtinica. Ali naj pridevnike (adjektive) od zemljepisnih lastnih imen pišemo z veliko začetno črko ali z malo? Novice gospodarske, obertnijske in narodske 33. Ljubljana, Jožef Blaznikovi dediči, str. 361.

Dörflinger, H., Hühnel, H. 1995: Atlantes Austriaci. 1. zvezek-1: Österreichische Atlanten 1561–1918. Wien, Köln, Weimar, Böhlau Verlag, 972 str.

Furlan, M., Gložančev, A., Šivic-Dular, A. 2001: Pravopisno ustrezen zapis zemljepisnih in stvarnih lastnih imen v Registru zemljepisnih imen in Registru prostorskih enot. Ljubljana, Geodetska uprava Republike Slovenije, 58 str.

Jesenko, J. 1865: Zemljepisna začetnica za gimnazije in realke. Gorica, Samozaložba, 104 str.

Merklas, W. 1846: Malý příruční atlas s wšwch částí Země. Matica česká. Praga.

Novice gospodarske, obertnijske in narodske. Ljubljana, Jožef Blaznikovi dediči, 1865–1866.

Slovenski pravopis 2001. Ljubljana, Založba ZRC, 1805 str.

Zemepisni atlas podle nejnowějších pramenůw a pomůcek 1842. Praga, Matica česká.

ODZIVI NA ATLANT IN NJEGOVO MESTO V SLOVENSKI GEOGRAFSKI LITERaturi

Od ene strani hudo grajane, od druge pa toplo hvaljene

Publiciranje Atlanta v slovenskem jeziku je bilo del poslanstva Matice slovenske oziroma od leta 1894 Slovenske matice, ki je svojo dejavnost na področju zemljepisnih publikacij začela z znamenitim Kozlerjevim Zemljovidom slovenske dežele in pokrajin. Skupaj s Koledarjem slovenskim za leto 1865 ga je razposlala svojim članom, ustanovnim članom pa še Imenik mest, trgov in krajev zapopadenih v Zemljovidu slovenske dežele. Oboje je bilo namreč Kozlerjevo darilo Matici (Munda 1964, 13), katerega temeljni namen je bil pritegniti nove člane. Obenem se je Matica zavezala, da bo nadoknadila pomanjkanje narodopisnega in domoznanskega čtiva z izdajanjem zgodovinskih in geografskih orisov slovenskih dežel, ki so jih v tem času začeli pripravljati izobraženi domoljubi in člani Matičinega odbora, spodbujeni s sočasnim narodnostno-političnim delovanjem na Dunaju in v domovini (Korošec 1978, 220). Ustanovili so poseben oddenek oziroma odbor, ki je pregledoval zemljepisne in domoznanske prispevke, in po nasvetu Janeza Bleiweisa vanj izvolili Petra Kozlerja, Mateja Cigaleta in Luko Svetca (AS 621, š. k. 1). Pomen domoznanskih del potrjuje tudi dejstvo, da sta Erbenovi Vojvodstvo Koroško (1866a) in Vojvodstvo Kranjsko v zemljepisnem, statističnem in zgodovinskem spregledu (1866b) med prvimi izdanimi Matičinimi knjigami, njima pa je takoj sledil Atlant.

O tem, da je Matica z Atlantom programsko nadaljevala s Kozlerjem začeto delo, ni dvoma. Atlant je bil izdelan v celoti, čeprav predvidevamo, da je bil morda prvotno načrtovan v večjem obsegu (Novice gospodarske, obertnijske in narodske (v nadaljevanju Novice) 1872, 237; Letopis Matice slovenske (v nadaljevanju Letopis MS) 1868, 24). Bil je dostopen le po listih, ki nikdar niso bili vezani v knjižno obliko, poleg tega ni imel naslovnega lista, niti vsebinskega niti imenskega kazala. Morda je bil prav to razlog, da je tudi v geografski srenji skoraj povsem zatopil v pozabo, ne pa njegove siceršnje pomanjkljivosti. Izdajanje zemljevidov po listih je bilo v Cigaletovem času zaradi kartografsko-tehničnih in finančnih razlogov pogosto, seveda je ob tem večja verjetnost, da se zemljevidi založijo ali izgubijo. Samo ugibamo lahko, da bi bila Atlantova usoda drugačna, če bi vsi zemljevidi izšli sočasno, bili vezani v veliko knjigo, pred katero bi ljudje občutili spoštovanje bodisi zaradi obsega, razkošne naslovnice bodisi zaradi visoke cene ...

»... Te knjige so od ene strani hudo grajane, od druge pa toplo hvaljene – a to je uže navadna usoda Matičinih tiskovin, ki šele čez leto najdejo zasluženo priznanje. Tako se je zgodilo s šolskimi knjigami, zemljevidi itd. ...«. S temi besedami je Janez Bleiweis jasno izrazil stanje duha v obdobju, ko si je slovenski jezik šele utiral pot kot znanstveni, akademski in knjižni jezik, in izrazil idejo Matice izdajati knjige, ki se bodo vpisale v slovenske zgodovino in so zato morda v času svojega nastanka nerazumljene ali napačno razumljene (Letopis MS 1879, 237). Očitno je bila Matica izpostavljena številnim kritičnim pretresom, kar omenja tudi Cigale v pismu Bleiweisu (Lokar 1909, 81): »... Vse se odbije, ostraši, odžene, kar koli se drzne na pisateljsko polje, če ga ne brani ščit dotične stranke. Žalostno strankarstvo! Kako more biti kaj pravega ploda brez živega ljubezni ognja! Kako napredka brez zločnosti, brez edinosti! ...«. V časopisih ni zaslediti odzivov na Atlant ali njegovih ocen; svoja mnenja je podala le Matica skupaj z informacijami o njej in njenem delovanju. Tako je bilo leta 1872 v Novicah (str. 237) v rubriki Slovestvo slovensko zapisano, da Matica »... svojim udom pošilja 2 krasni knjigi ... pa še tri lepe zemljovide: Afriko, Avstralijo in evropsko Rusijo. Kar se tiče Rusije, moremo zagotoviti g. Cigale-tu, da profesor Makušev, ki je nedavno bil iz Rusije v Ljubljani in je ogledoval ta zemljevid, je o imenih krajev izrekel polno svoje zadovoljstvo ...«. Zaključek velikega dela je bil obeležen z naslednjimi besedami (Novice 1878, 3): »... Pripoznalo se je enoglasno, da sta si vrednik zemljevidov g. Cigale in tudi g. Kōke zeló prizadejala, da je Matica dobila krasne zemljevide, s katerimi bodo udje Matičini gotovo zadovoljni. Odbor sklene v posebnem pismu iskreno zahvalo izreči gosp. Cigaletu za veliki 9letni njegov trud in visoko vredno delo ...«.

In potem skoraj pol stoletja ni bilo zapisane besede o njem. Zanimivo je, da ga ne omenja niti Orožen (1901), ki je pri Matici izdal obsežen članek o zemljevidih slovenskih pokrajin v preteklosti in sedanjosti, v katerem dokaj natančno opisuje vse zemljevide, ki se kakor koli nanašajo na slovensko ozemlje. Prva prava kritika se je pojavila mnogo pozneje, ko se je evforija zaradi splošne rabe slovenskega jezika že polegla. Žal je bila uničujoča. Bohinec je namreč leta 1925 za prvo številko Geografskega vestnika prispeval imenitno uvodno razpravo o razvoju geografije, v kateri govori tudi o vlogi Matice pri izdajanju zemljepisnih knjig in ugotavlja, da: »... kakor že Kozler sam,

so tudi ti pisatelji oziroma prelagatelji občutili pomanjkljivost slovenske geografske terminologije. Prvi korak k njeni izpopolnitvi je storil slovenski atlant, ki ga je Matica izdala v l. 1870–77. Njegov prireditelj, znani slovníčar Matej Cigale (1819–1889), pa je videl v njem le filološki problem, tako da je točna podaja krajevnih imen in dodana kratka terminologija edina dobra stran atlanta. Geografsko ne znači nobenega napredka; geofizikalna plat je popolnoma zanemarljena, pogrešamo pa tudi metodično. Od njegovih 18 listov so n. pr. 4 brez merila, drugi pa imajo tako različna merila, da je vsako primerjanje nemogoče. Za nas je Znanstvena terminologija, ki jo je Cigale sestavil par let pozneje (Ljubljana 1880), vsekakor večjega pomena ...«.

Ta ostra kritika je bila le deloma upravičena in najbrž ravno zaradi nje Atlant, čeprav gre za prvi atlas sveta v slovenskem jeziku, ki ima tudi mnoge jezikovne, informativne in tehnične kvalitete, v geografskih in drugih krogih ni dobil takega mesta, kot si ga zasluži. Bil je nekako prezrt, pozabljen ali popolnoma spregledan (Slovenec 1941, št. 273, 5), čeprav so ga nekateri omenjali, očitno pa se z njim niso pobliže seznanili. Badjura Atlanta v svoji Ljudski geografiji (1953, 13) neposredno sicer ne omenja, vendar ga je ob Kozlerjevem zemljevidu zagotovo imel v mislih,

ko je zapisal, da je leto 1848 »... globoko vzburkalo naše narodno življenje, nam je vzporedno z znatnim napredkom na vseh poljih prineslo tudi začetek čisto slovenske geografije ...«. Ti zemljevidi so nedvomno pomemben del tega.

Sledi daljši Kranjčev zapis v Zborniku Slovenska matica 1864–1964, in sicer v poglavju Geografija (str. 213, 214), kjer avtor ob dokaj podrobnem historiatu nastajanja Atlanta Bohinčevi kritiki tehničnih pomanjkljivosti doda še vsebinsko kritiko, češ da so vsi zemljevidi politični in da zaradi skromnega obsega ni prostora za fizične ali družbenogeografske zemljevide, pohvali pa dobro podan relief in se strinja z ocenami Cigaletovih sodobnikov, da je Atlant velik dosežek, še zlasti ob primerjavi s kartografskimi dosežki drugih Slovanov v Habsburški monarhiji. V svojem zapisu je Kranjec na kratko ošvrknil tudi Cigaletovo nagnjenje h kar največjemu slovenjenju zemljepisnih imen.

Vrišer (1969) je v prvi študijski obveznosti številnih generacij geografov, v znamenitem Uvodu v geografijo, ki je doživel veliko prenovljenih izdaj, v poglavju, kjer govori o razvoju slovenske geografije, zapisal: »... Delo Petra Kozlerja je nadaljevala Slovenska matica. Matej Cigale je pričel zbirati slovenska krajevna imena, vendar do uresničitve zamisli o izdaji slovenskega atlasa ni prišlo ...«. Iz navedbe je razbrati, da je imel avtor v mislih nastanek atlasa slovenskega ozemlja, vsekakor pa je neizpodbitno, da je kljub obsežnemu navajanju slovenskih in tujih temeljnih in pomembnejših geografskih knjig, revij in drugih publikacij Cigaletovo delo popolnoma prezrl. Ob tem pa je precejšnjo pozornost namenil Kocenovim dosežkom, četudi njegov šolski atlas v slovenskem jeziku sploh ni izšel, ampak le v hrvaškem. Zanimivo je, da je Atlant povsem prezrla tudi obsežna monografija Atlantes Austriaci (1995), ki velja za najpopolnejši pregled vseh kartografskih edicij na zgodovinskem in sodobnem ozemlju Avstrije ter prikazov njenega ozemlja. To delo na primer povsem korektno navaja dosežek Matice češke iz leta 1846 (str. 59) pa vsa madžarska ter celo lužiškosrbska in gruzinska dela, da ne



Matej Cigale na lesorezu, ki ga je ustvaril Miha Males.

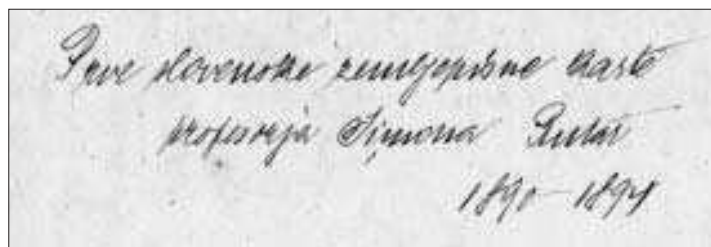
NARODNA IN UNIVERZITETNA KNJIŽNICA

govorimo o celovitem pregledu vseh izdaj in jezikovnih različic Kocenovega šolskega atlasa. Pač pa Atlant v svoji monografiji o kartografiji omenja Korošec (1978, 220), vendar je očitno svoj kratki zapis večinoma povzel po Kranjcu in se do njega ni opredelil. Nedvomno Atlanta nikoli ni imel v rokah, saj bi mu sicer gotovo namenil več pozornosti in tako med drugim ugotovil, da so trije in ne štirje zemljevidi brez merila, kot je zmotno ugotovil Bohinec. Omenimo še, da je v Enciklopediji Slovenije pri geslu atlas Atlant omenjen samo z besedami: »... SM je izdala 1870–1877 Atlant; slov. besedilo je zanj priredil M. Cigale...« (Pak 1987, 128). Tako je bilo na temelju raznih skromnih, pomanjkljivih, netočnih in očitno celo tendencioznih informacij »odkritje« zemljevidov Atlanta za snovalce te publikacije nadvse razveseljivo. Iz pogovorov z nekaterimi uglednimi geografi smo ugotovili, da je to Cigaletovo delo večini med njimi popolna neznanka.

Pri raziskovanju okoliščin nastanka Atlanta smo tudi ugotovili, da krajevnih imen ni zbiral Cigale, marveč je to delo opravil Maks Pleteršnik (1840–1923) (Kranjec 1964, 208). Za projektom je stala celotna Matica, ki je svojim članom in drugim »domoljubom« poslala prošnjo po zbiranju imen, ki jih je Pleteršnik potreboval za spis Geografična imena na Slovenskem (Novice 1879, 399; Letopis MS 1880, 352). Po doslej znanih podatkih Cigaletovi zemljevidi niso bili uradno potrjeni kot učni pripomoček. Nikjer ni zaslediti, da bi Matica kdaj zaprosila za to, kar je storila za nekatere druge publikacije, na primer za Nauk o telovadbi (Letopis MS 1870, 7), ki ga je cesarsko-kraljeva deželna vlada priporočala za pouk. Verjetno je bil razlog prav v posamičnih listih, ki pa so gotovo kljub temu služili kot učni pripomoček, še posebej v gimnazijah, saj ni bilo drugih ustreznih pripomočkov in učbenikov: »... Po l. 1860 primorana slovenska geografija postavi se na svoje noge z lastnim geografskim izrazjem, ki ga je bilo treba nemudoma uvesti po takrat ustanovljenih srednjih šolah...« (Badjura 1953, 13).

Tudi drugi dokazi govorijo v prid šolske rabe Atlanta. Prvi je v zpuščini, omenjeni v uvodu, preostali pa v publikacijah iz let, ko so posamezni listi izhajali. V Letopisu MS iz leta 1870 (str. 7) beremo: »... Gosp. dr. A. Jarec, c. kr. šolski svetovalec, je povprašal, po čem mu Matica hoče dati zemljevide, katerih želi mnogo nakupiti za kranjske ljudske šole...«. Cesarsko-kraljeva deželna vlada je kupila po 180 izvodov vsakega zemljevida (Letopis MS 1870, 7). Prav tako so bila Maticina dogovarjanja o ponatisu povezana z njeno skrbjo, »... da ne zmanjka onih učnih pomočkov, ktere je Matica že dala na svetlo; jaz tukaj imam pred očmi slovenskega atlanta zemljevide...« (Letopis MS 1871, 26). V Učiteljskem tovarišu iz leta 1870 (str. 108) zasledimo v poglavju o šolskih knjigah za nauk v »zemljepisji« in zgodovini kratko notico o prvem snopiču: »... Obraz cele zemlje v polutah – Evropa – Avstrija (vse 3 izd. Slov. Mat. v Ljubljani)...«. Zanimivo je, da je v Katalogu stalne razstave o šolstvu na Slovenskem tudi reprodukcija Cigaletovega zemljevida Avstrije. Avtor (Okoliš 1999, 62) je k skromni črno-beli reprodukciji zemljevida pripisal: »... Atlant, Zemljevid Avstrije za uporabo na slovenskih šolah. Slovensko besedilo priredil Matej Cigale, Založila in izdala Slovenska matica 1869...«.

Kljub očitanim pomanjkljivostim je Atlant prvi celovit splošnogeoografski atlas sveta v slovenskem jeziku, ki je obenem odigral



Pripomba na hrbtni strani enega od zemljevidov, ki so jih uporabljali pri pouku geografije ob koncu 19. stoletja.

pionirsko vlogo tudi kot šolski atlas. V tem je njegova največja vrednost, dosežek, ki je bil presežen šele čez mnogo let, in to v podobi Velikega atlasa sveta, ki ga je leta 1972 izdala Mladinska knjiga. Pri njegovi pripravi sta bili osrednji osebnosti geograf Jakob Medved in jezikoslovec Janko Moder, ki je pomembno prispeval h geografskemu imenoslovju, tudi z dragoceno razpravo o pisavi in izreki zemljepisnih imen v dodatku. Seveda je ta atlas bistveno večji, bolj obsežen in »pravi« atlas, saj poleg jedra, to je zemljevidov sveta, vsebuje tudi najrazličnejše tematske zemljevide, celovito imensko kazalo in mnoge za sodobne atlase značilne druge vsebine. S tem se je začelo novo obdobje, v katerem smo v naslednjih desetletjih vedenje o sebi in drugih obogatili z vrsto najrazličnejših atlasov.

Bistveno prej pa se je začel razvoj na področju šolskih atlasov, saj je bil prvi pravi šolski atlas Zemljepisni atlas za ljudske šole s slovenskim učnim jezikom izdan že leta 1899. Atlas, narejen po predlogi Haardtovega atlasa, sta uredila Simon Rutar in Fran Orožen (Haardt 1899) in vsebuje 7 zemljevidov. Drugo izdajo tega, na 14 zemljevidov razširjenega šolskega atlasa, je uredil Orožen sam (Haardt 1902). Med obema svetovnjima vojnama so v slovenskih srednjih šolah uporabljali hrvaške priredbe Kocenovega atlasa. Zanimivo je, da so tik pred 2. svetovno vojno slovenski geografi že načrtovali izdelavo Atlas Slovenije (objavljeno v Slovincu, 21. 11. 1941, 5). Že po njenem začetku na naših tleh so posamezniki sprejeli ponudbo italijanskih okupacijskih oblasti in Valter Bohinec, Ciril Bernot, France Planina ter Roman Savnik so v sodelovanju z Istituto Geografico de Agostini iz Novare pripravili prvi večji šolski atlas v slovenščini s 56 zemljevidi (Visintin 1941; 1942; 1948) z naslovom Zemljepisni atlas za ljudske šole, ki je izšel dvakrat med vojno in zadnjič leta 1948. Po 2. svetovni vojni je bilo natisnjenih več različnih izdaj šolskih atlasov, pri katerih je bil sprva osrednja osebnost Valter Bohinec.

Založniška dejavnost na področju atlasov, tako splošnih kot tudi šolskih, se je razmahnila po letu 1991, ko smo se s kvalitetnimi izdelki postavili ne le ob bok »avstrijskim Slovanom«, marveč tudi veliko večjim narodom z bistveno daljšo književno tradicijo v lastnem jeziku. Cigaletov slovenski Atlant pa še naprej ostaja resda majhen, vendar pomemben kamenček v mozaiku del, ki sestavljajo podobo našega naroda.

Milan Orožen Adamič, Mimi Urbanc

Arhiv Republike Slovenije: Slovenska matica, AS 621, skatla 1. Ljubljana.

Badjura, R. 1953: Ljudska geografija. Terensko izrazoslovje. Ljubljana, Državna založba Slovenije, 337 str.

Bohinec, V. 1925: Razvoj geografije v Slovincih. Geografski vestnik 1. Ljubljana, Zveza geografskih društev Slovenije, str. 1–24.

Cigale, M. 1880: Znanstvena terminologija s posebnim ozirom na srednja učilišča =

Deutsch-slovenische wissenschaftliche Terminologie. Ljubljana, Matica slovenska, 171 str.

Dörflinger, H., Hühnel, H. 1995: Atlantes Austriaci. 1. zvezek-1: Österreichische Atlanten 1561–1918. Köln, Weimar, Böhlau Verlag Wien, 972 str.

Erben, J. 1866a: Vojvodstvo Koroško v zemljepisnem, statističnem in zgodovinskem spregledu. Ljubljana, Matica slovenska, 69 str.

Erben, J. 1866b: Vojvodstvo Kranjsko v zemljepisnem, statističnem in zgodovinskem spregledu. Ljubljana, Matica slovenska, 86 str.

Haardt, V. 1899: Zemljepisni atlas za ljudske šole s slovenskim učnim jezikom. Izdanje I. za

Kranjsko in Primorsko v 7. zemljevidih. Dunaj, Ed. Hölzel.

Haardt, V. 1902: Zemljepisni atlas za ljudske šole s slovenskim učnim jezikom. Izdanje II.

s 14 zemljevidi in listom, razlagajočim 1. zemljevid. Dunaj, Ed. Hölzel.

Kocen, B. 1922: Geografski atlas za srednje šole. Knjižara kraljevog sveučilišta i Jugoslavenske akademije. Zagreb, St. Kugli.

Korošec, B. 1978: Naš prostor v času in projekciji. Oris razvoja zemljemerstva, kartografije in prostorskega urejanja na osrednjem Slovenskem. Ljubljana, Geodetski zavod SR Slovenije, 298 str.

Kozler, P. 1853: Zemljovid slovenske dežele in pokrajin. Dunaj, P. Kozler.

Kozler, P. 1864: Imenik mest, trgov in krajev zapadenih v zemljovidu slovenske dežele. Dunaj, P. Kozler, 31 str.

Kranjec, S. 1964: Geografija. Slovenska matica: 1864–1964. Ljubljana, Slovenska matica, str. 195–219.

Letopis Matice slovenske 1866–1878. Ljubljana, Matica slovenska.

Lokar, J. 1909: Bleiweis in Novičarji v borbi za slovenski jezik in domače slovstvo. Zbornik

znanstvenih in poučnih spisov XI. Ljubljana, Matica slovenska, str. 1–140.

Medved, J. 1972: Veliki atlas sveta. Ljubljana, Mladinska knjiga, 403 str.

Moder, J. 1972: O pisavi in izreki zemljepisnih imen. Veliki atlas sveta. Ljubljana, Mladinska

knjiga, str. 393–406.

Munda, J. 1964: Bibliografija Slovenske matice 1864–1964. Ljubljana; Slovenska matica, 168 str.

Novice gospodarske, obertnijske in narodske 1868–1878. Ljubljana, Jožef Blaznikovi dediči.

Okoliš, S. 1999: Šolstvo na Slovenskem skozi stoletja 2 (od 1848 do 1918). Katalog stalne razstave.

Ljubljana, Slovenski šolski muzej, 30 str.

Orožen, F. 1901: Nekoliko o zemljevidih slovenskih pokrajin v prejšnjem in sedanjem času.

Zbornik znanstvenih in poučnih spisov III. Ljubljana, Matica slovenska, str. 23–51.

Pak, M. 1987: Atlas. Enciklopedija Slovenije 1. Ljubljana, Mladinska knjiga, str. 128.

Slovenec: političen list za slovenski narod 1941. 21. 11. 1941. Ljubljana, Ljudska tiskarna,

str. 5.

Učiteljski tovarš: list za šolo in dom. Ljubljana 1870, str. 108.

Visintin, L. 1941: Zemljepisni atlas za srednje in njim sorodne šole. Novara, Istituto Geografico

de Agostini, 56 str.

Vrišer, I. 1969: Uvod v geografijo. Ljubljana, Univerza, 504 str.

Wiesthaller, F. 1894: Izvestje cesarsko kraljeve državne nižje gimnazije v Ljubljani o šolskem

letu 1893/94. Ljubljana, C. kr. državna nižja gimnazija, 52 str.

1c



1a



1e



RAZ
V POLUTAH.

1b



1d

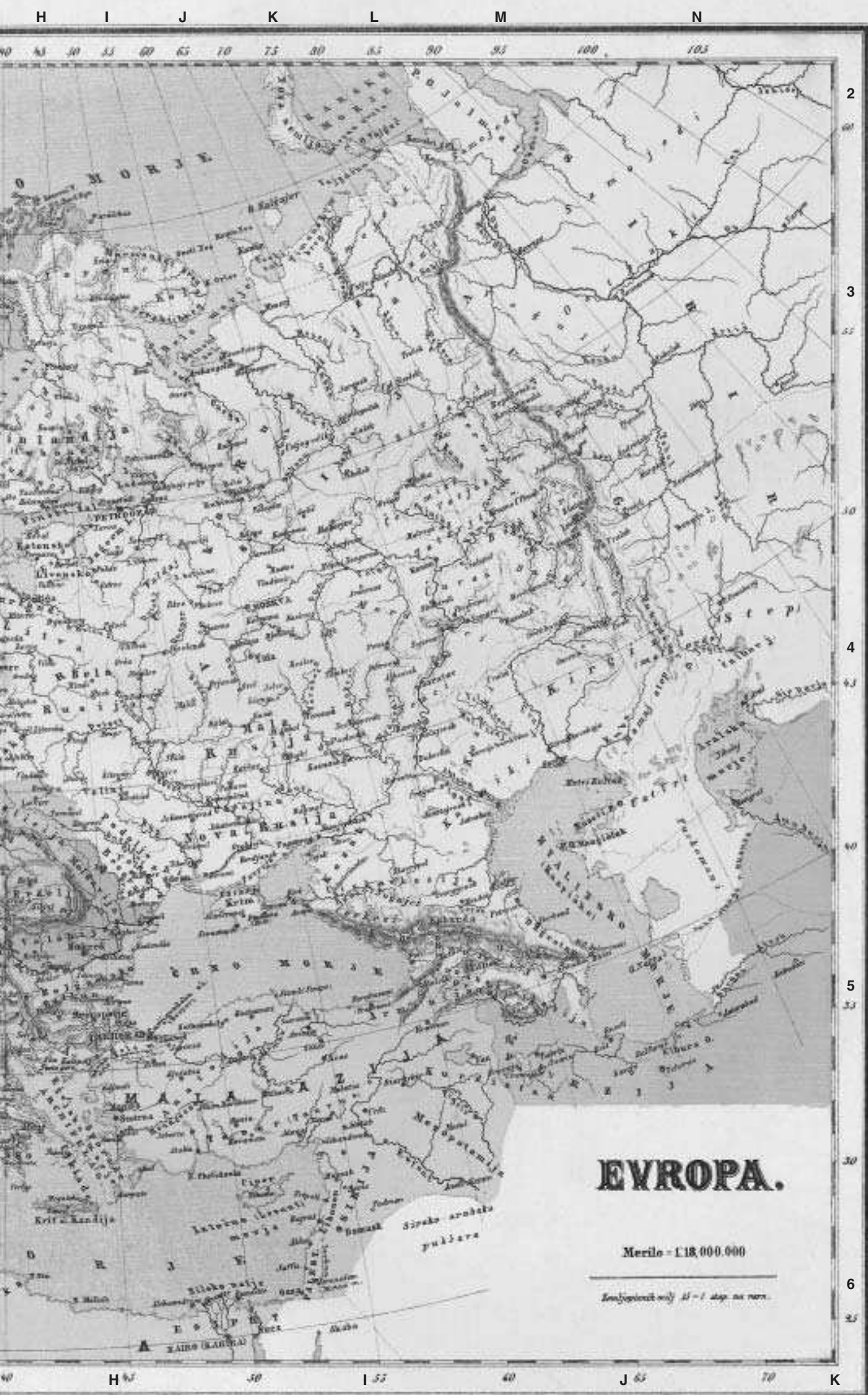


1f

kamen in tiskal F. Kóke na Dunaji.

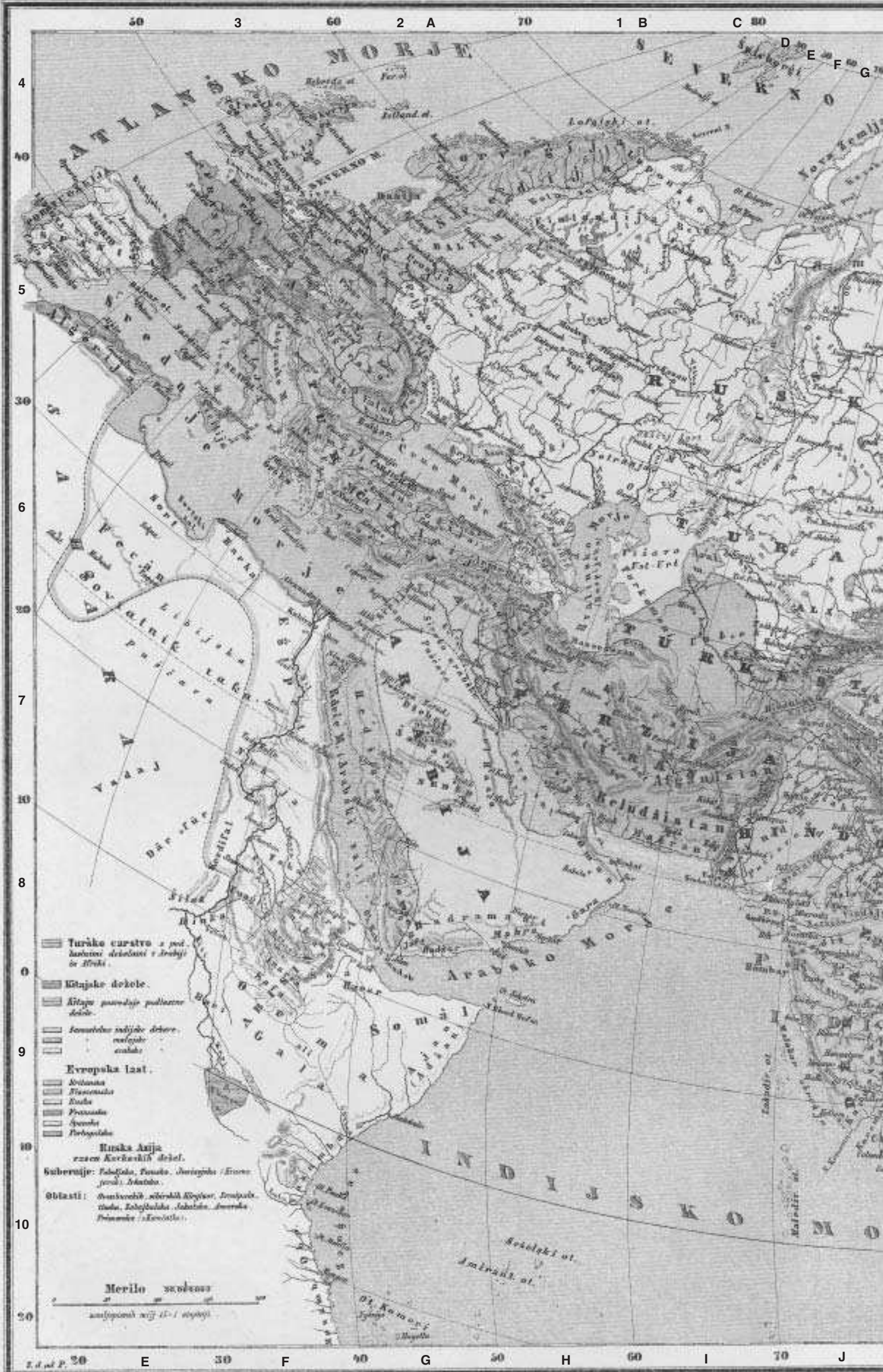


Kalešič in izdala Matice Slovenske.





Zalozila in izdala Matice Slovenske.

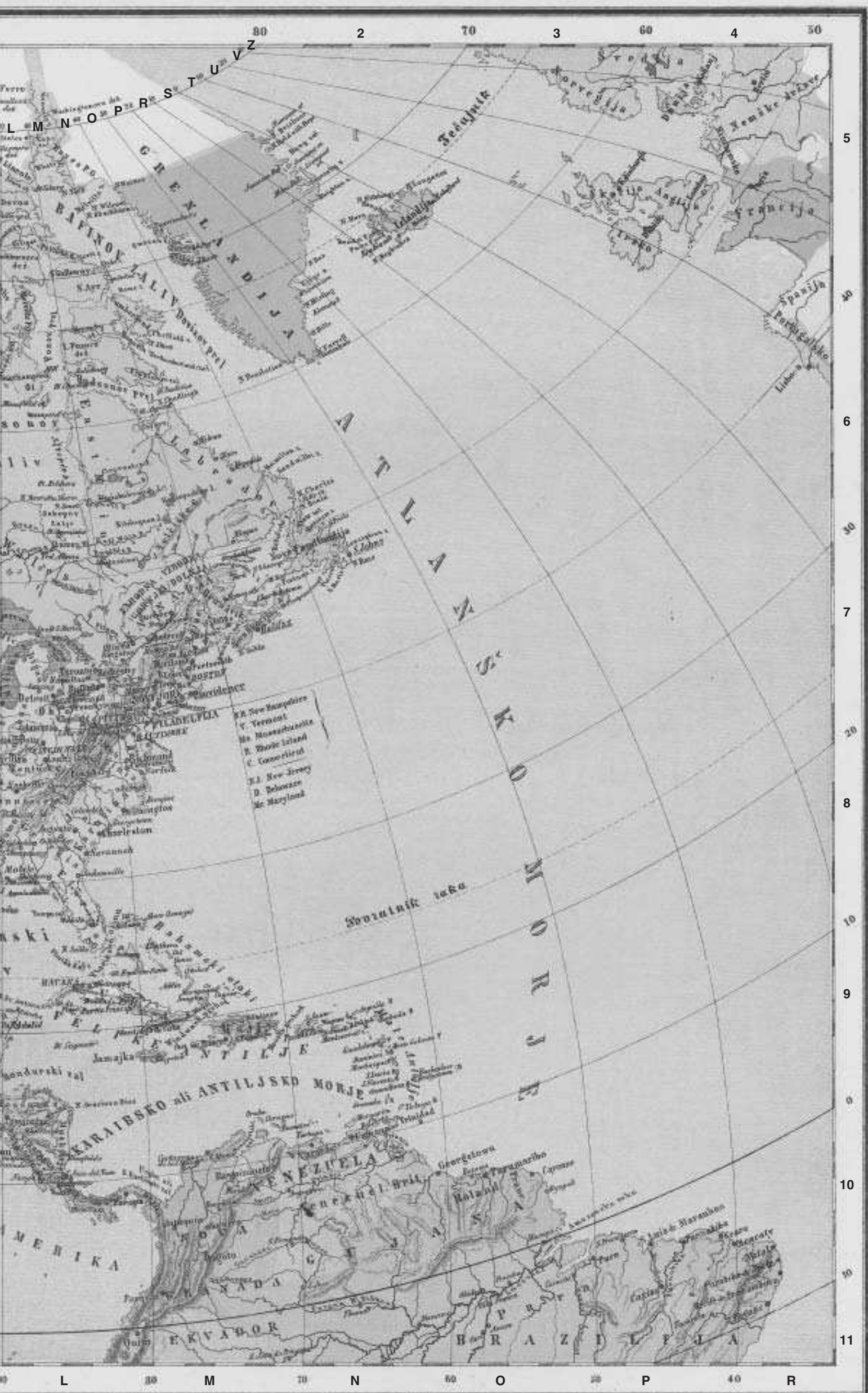


Založila in izdala Matična Slovenska.

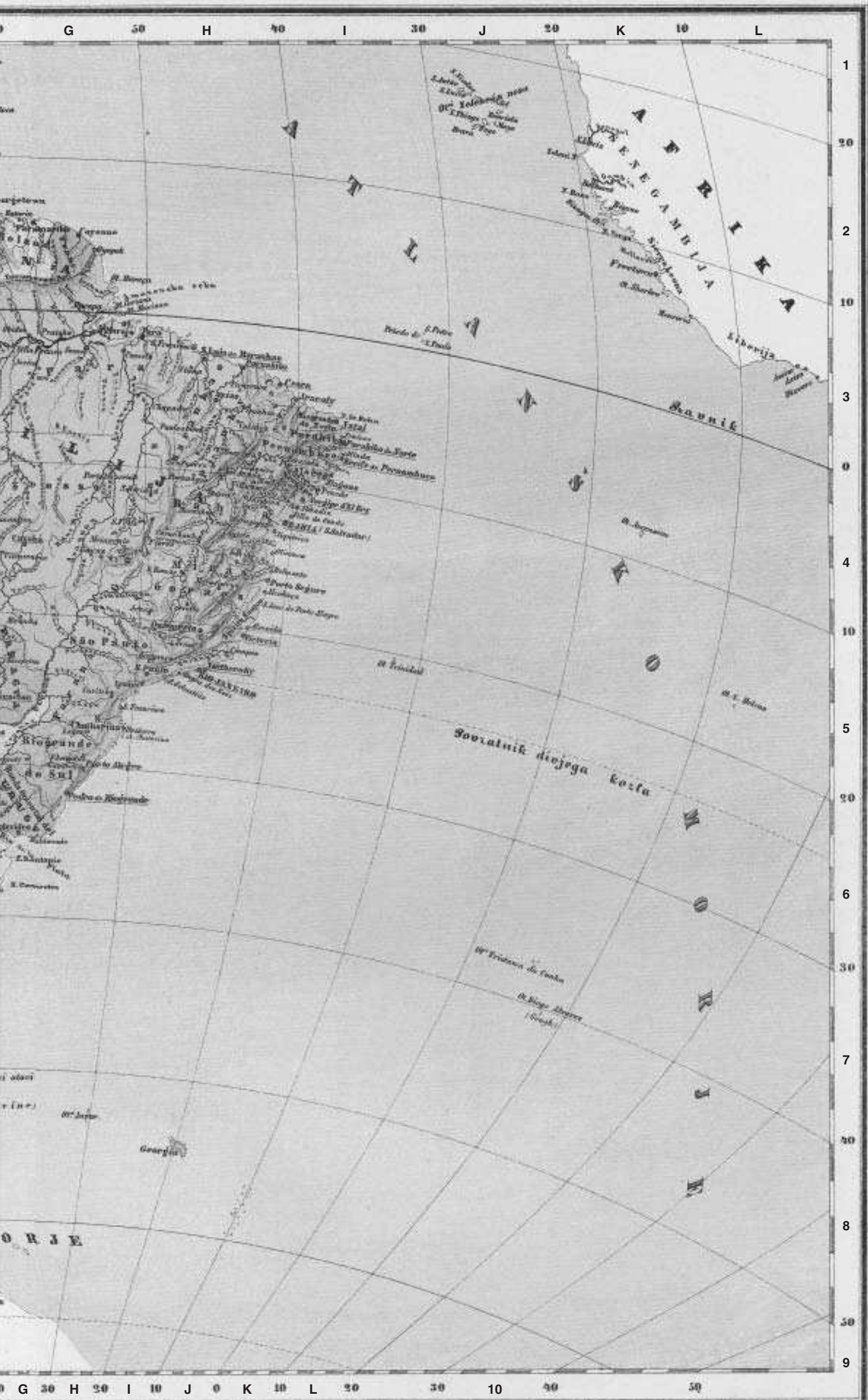


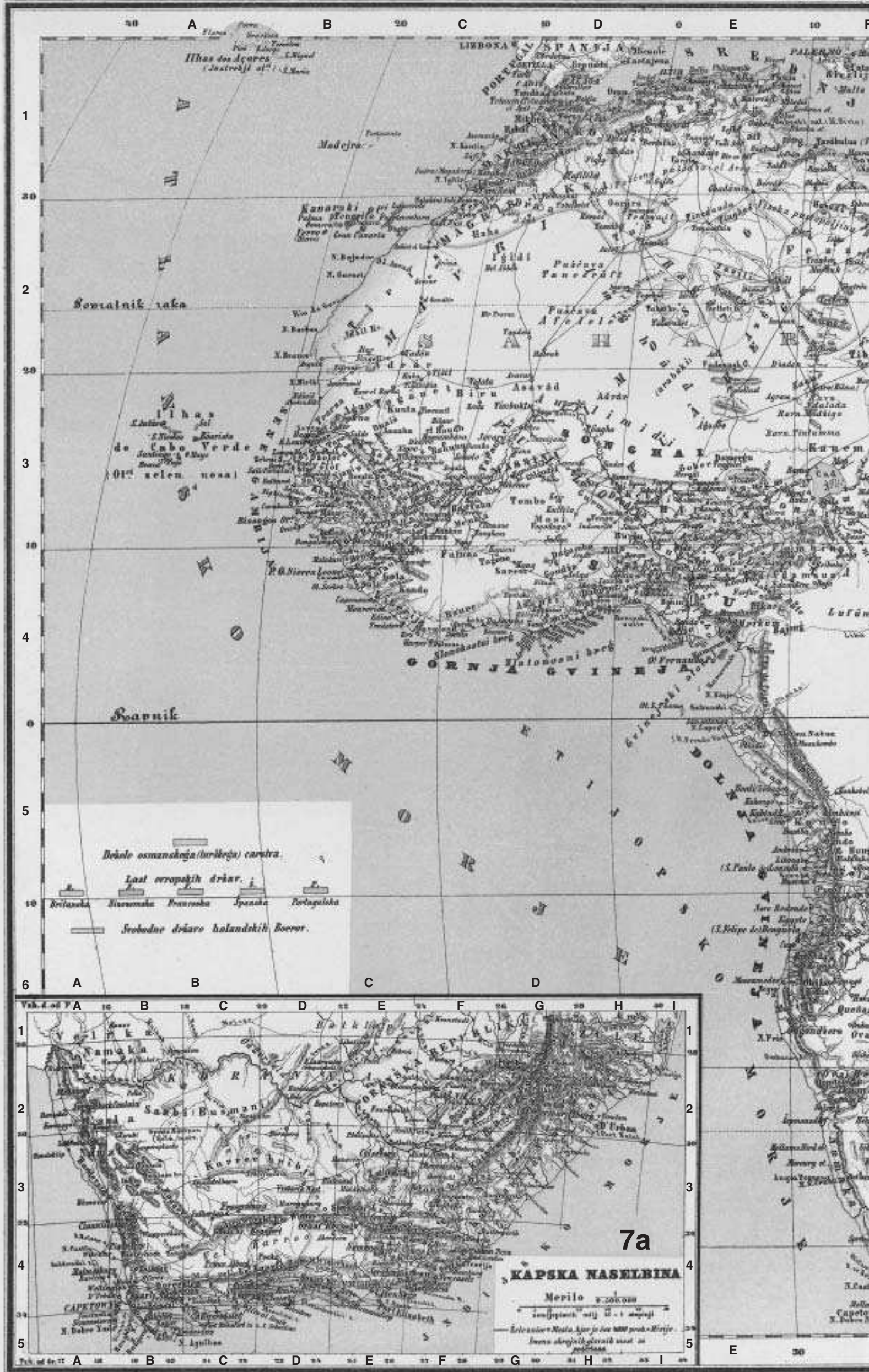
Prezal m kamon in tiskal F. koke na Dunaji.

AMERIKA.



AMERIKA.





7a



Vreza na kamen in tiskal F. Kôke na Dunaji



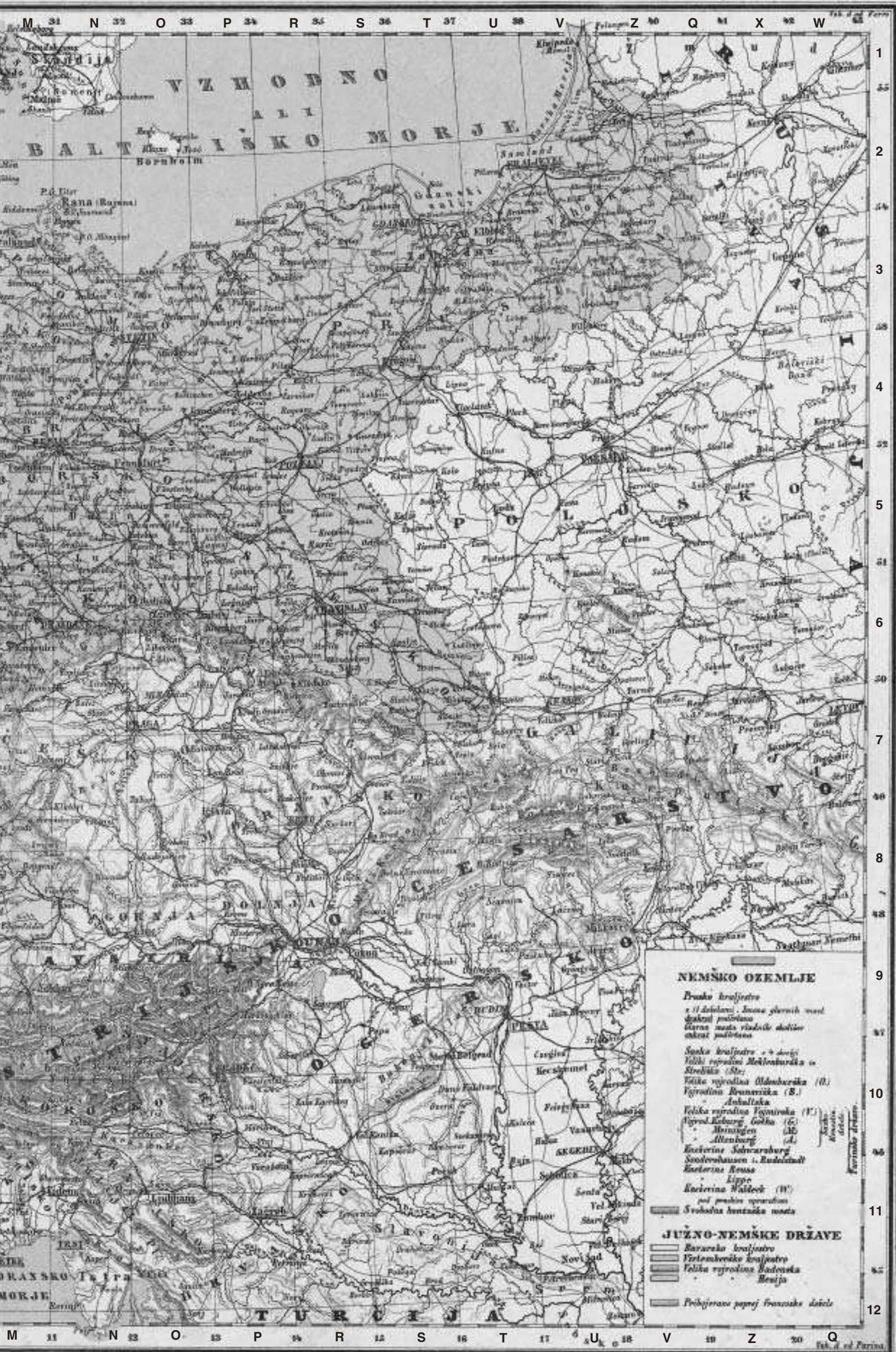
Kaločila in izdala Matice Slovenske.

RUSIJA.





CEZARSTVO



NEMSKO OZEMLJE

- Dravsko kraljevstvo*
s 11 delavci. Inova glavni mest
dravski prestolnica
Garni mesta rishalske oblasti
okraj prestolnica
- Sevna kraljevina* - 4 delci
Veliki vojvodina Moldavarska in
Siretitska (S.)
- Velika vojvodina Oltenavska (O.)
- Vojvodina Brunsvička (B.)
- Anhaltka
- Velika vojvodina Vojtirska (V.)
- Vojvod. Koburg-Gotha (G.)
- Altenburg (A.)
- Kneževina Schwarzburg
Sondershausen i. Rudolstadt
- Kneževina Reuss
- Lippe
- Kneževina Waldeck (W.)

pod prestolno upravo
Svobodna huntuška mesta

JUŽNO-NEMSKKE DRŽAVE

- Baravska kraljevina
- Virtemberška kraljevina
- Velika vojvodina Badenska
- Mezija
- Prebjevanci poleg francoske države

ITALIJA.



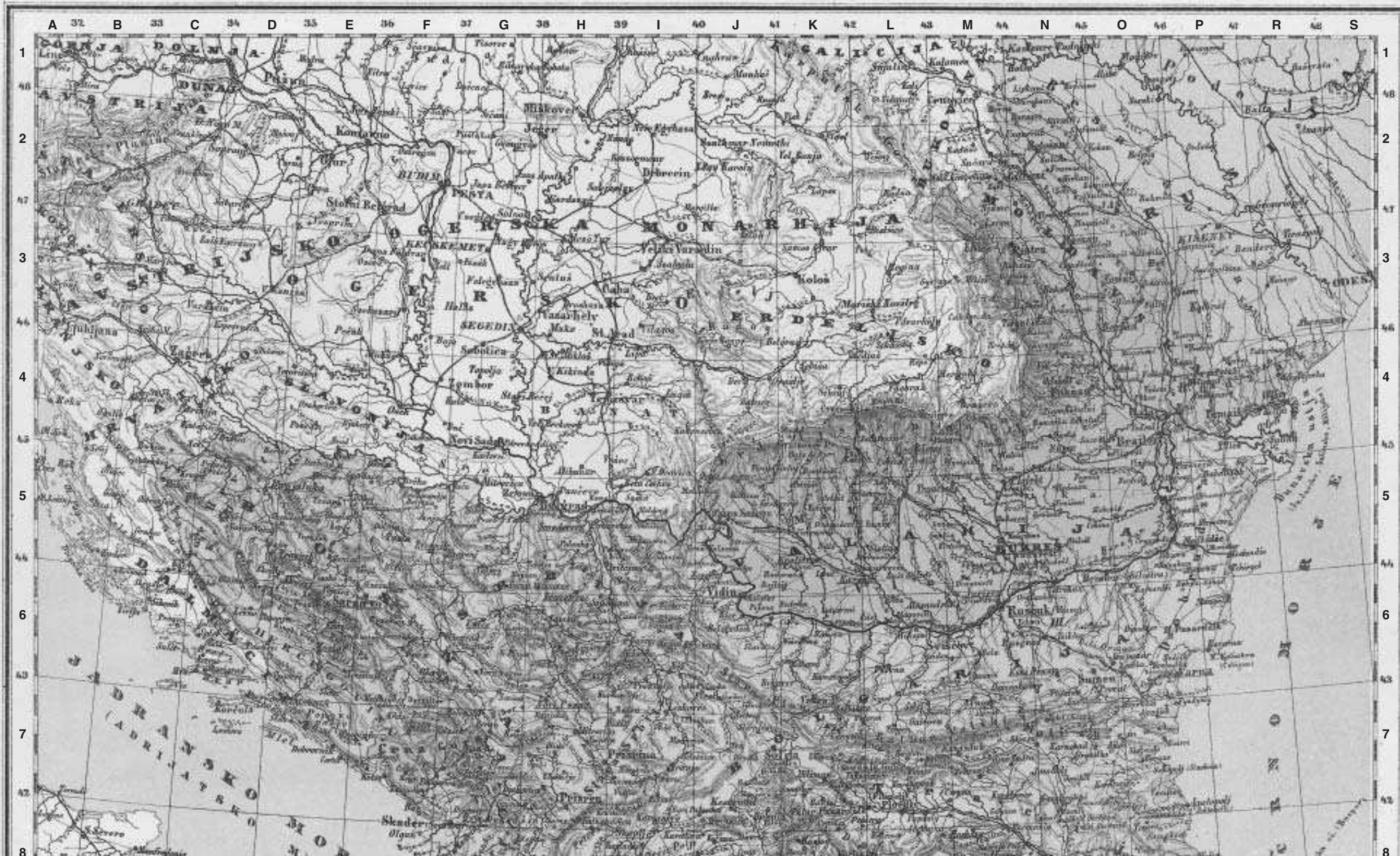
11a OBLIŽJE NEAPOLJSKO
v trikrat tolikem merilu



●	MESTA	večje od 150000
•	MESTA	100000
◦	MESTA	50000
•	Mesta	15000
•	Mesta	5000
•	manjša mesta & vsi	manjši
—		železnice
—		ostale ceste

- Piciniški prebodi
od 21 do 22
- H. El. del. S. Madonna
 - G. del. S. Maria
 - F. del. S. Giovanni
 - S. del. S. Giovanni
 - F. Fiume
 - G. S. Goffredo
 - L. L. L. L.
 - S. S. S.
 - B. B. B.
 - S. S. S.
 - V. V. V.

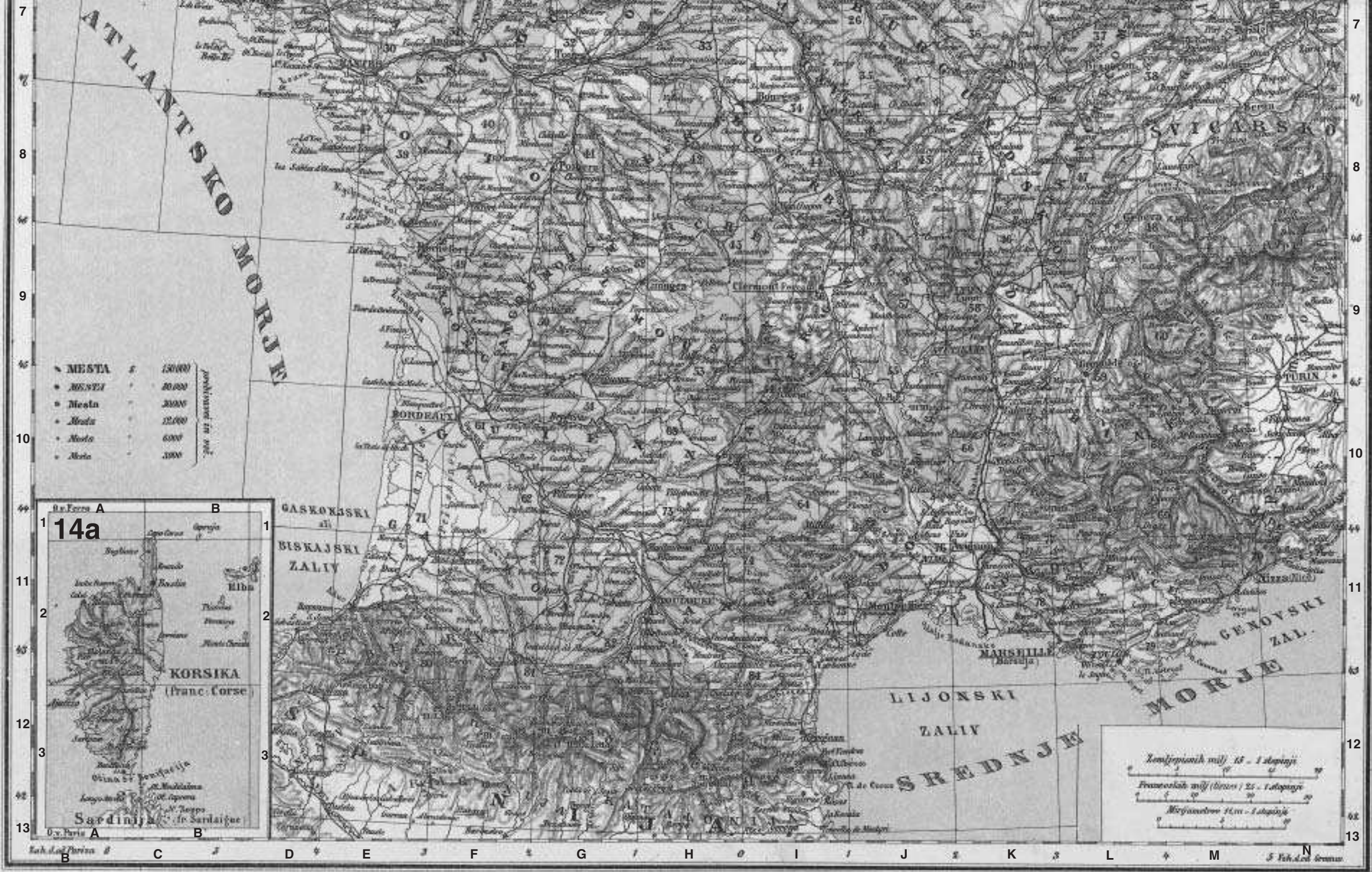
TURCIJA IN DRUGE VZHODNE DEŽELE.





Založilo in izdelala Matice Slovenske.

Vezal na kamnu in tiskal F. Koke na Dunaji.



SKANDINAVIJA .

15



15a

FAR ÖER

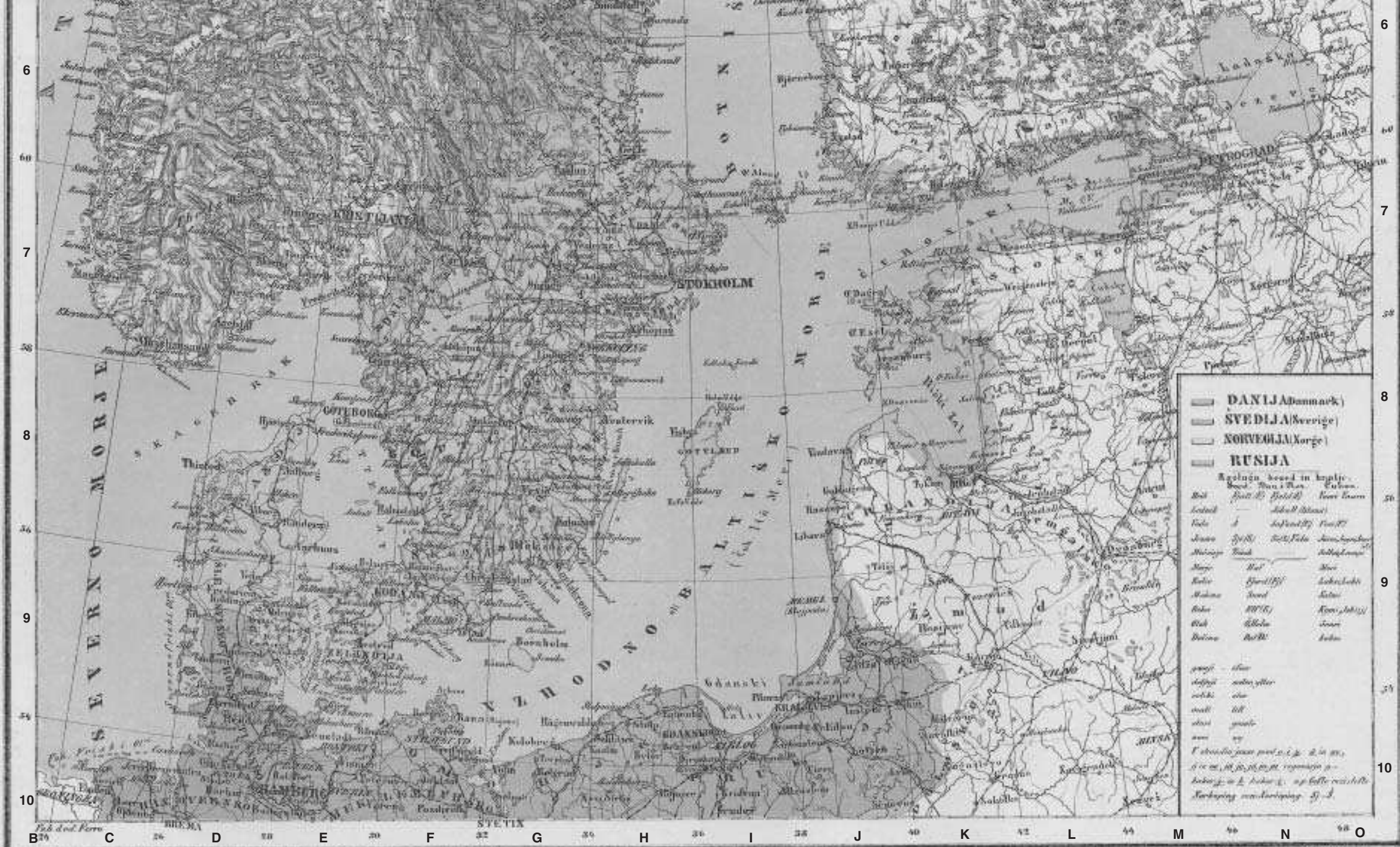


15b

MESTA *naseljenost do 100.000 putnika*

- MESTA 100.000
- MESTA 25.000
- ◐ Mesta 10.000
- ◑ Mesta 5.000

• Mesta vesike • Trg • Tisa
 / Kanales
 — Kanales — Trgovi (Kanal)
 Merilo 2000:000
 Kontinentalni milj 10-1 stepeni



■ DANIJADanimark
 ■ ŠVEDIJAŠvedije
 ■ NORVEGIJANorveške
 ■ RUSIJA

Razdalja med in krajci
 Med

km	mi	km	mi
10	6,2	20	12,5
30	18,7	40	25
50	31,1	60	37,3
100	62,2	120	74,6
150	93,3	180	111,9
200	124,4	240	149,2
250	155,5	300	186,5
300	186,6	360	223,8
350	217,7	420	261,1
400	248,8	480	298,4
450	279,9	540	335,7
500	311,0	600	373,0
550	342,1	660	410,3
600	373,2	720	447,6
650	404,3	780	484,9
700	435,4	840	522,2
750	466,5	900	559,5
800	497,6	960	596,8
850	528,7	1020	634,1
900	559,8	1080	671,4
950	590,9	1140	708,7
1000	622,0	1200	746,0

1:100,000
 1:200,000
 1:500,000
 1:1,000,000
 1:2,000,000
 1:5,000,000
 1:10,000,000
 1:20,000,000
 1:50,000,000
 1:100,000,000
 1:200,000,000
 1:500,000,000
 1:1,000,000,000

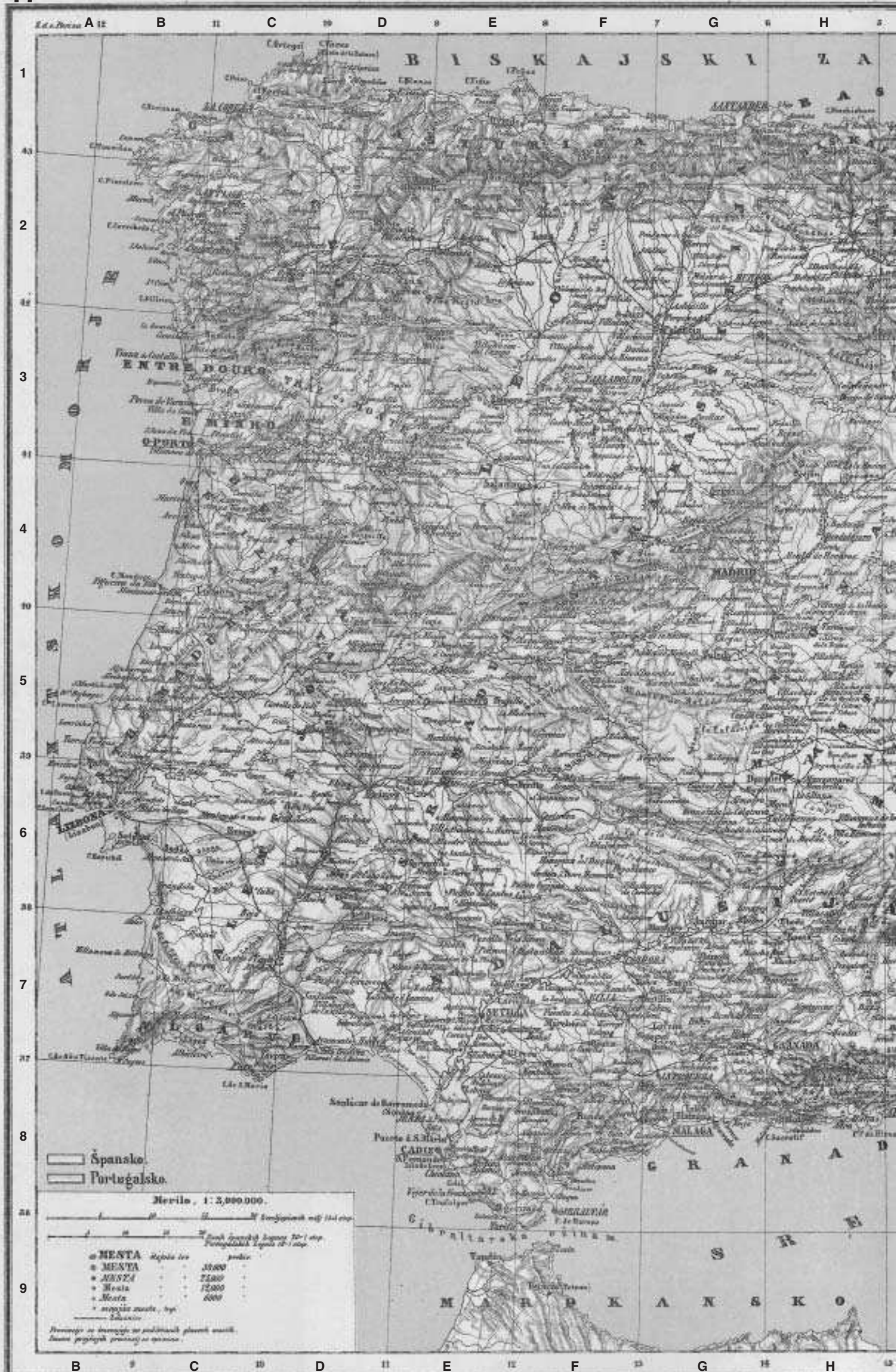
1:100,000
 1:200,000
 1:500,000
 1:1,000,000
 1:2,000,000
 1:5,000,000
 1:10,000,000
 1:20,000,000
 1:50,000,000
 1:100,000,000
 1:200,000,000
 1:500,000,000
 1:1,000,000,000

Isklobila in isklobila Antona Moravca

Vrsta in karta in lista F. K. K. na Dunji



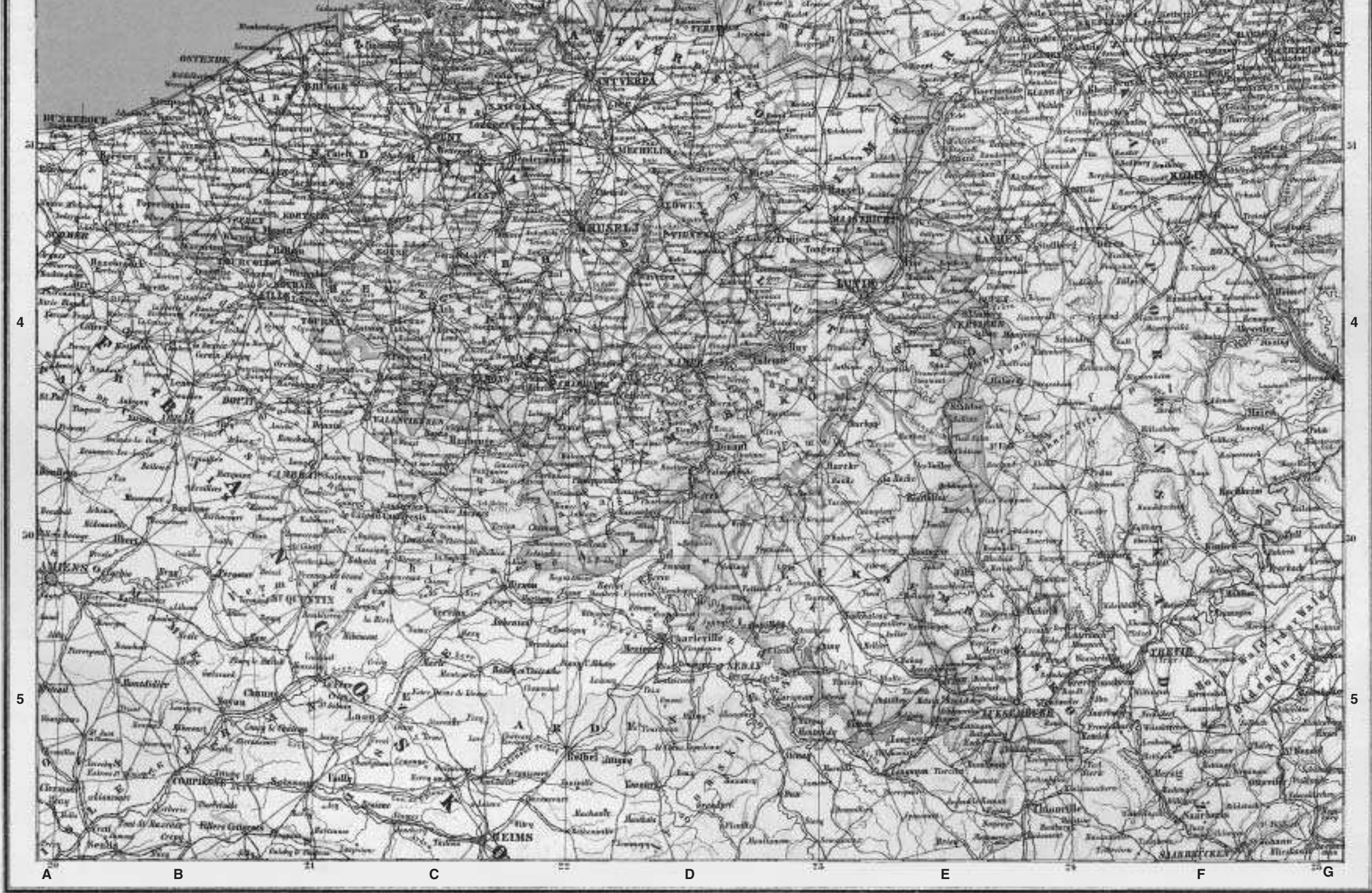
Uzeta na karte iz rada F. Kabe na Dunaj.



Skizba iz zbirke Matice Slovenske.

NIZOZEMSKO IN BELGIJA.





IMENSKO KAZALO

Imensko kazalo vsebuje vsa zemljepisna imena v atlasu, razvrščena po abecedi. Dodani so tudi nekateri drugi zapisi, na primer podatki o plovbi kapitana Jamesa Cooka in kraju njegove smrti. Zemljepisno ime je zapisano krepko, brez krajšav. Sledi mu oznaka za vrsto zemljepisnega imena, zapisana poševno. Imena so razčlenjena na 17 vrst oziroma tipov: *celina, država, upravna enota, zgodovinska upravna enota, naselje, zgodovinsko naselje, zgodovinska pokrajina, naravna pokrajina, kopenska reliefna oblika* (na primer gorovje, gora, nižavje), *obalna reliefna oblika* (na primer polotok, rt, obala), *otoška reliefna oblika* (na primer otok, otočje, čer), *podmorska reliefna oblika* (plitvina), *kopenski hidronim* (na primer reka, jezero, prekop), *morski hidronim* (na primer morje, zaliv, preliv), *pejsaž, ljudstvo* in *drugo*. Na koncu je dodana še oznaka za iskanje zemljepisnega imena v atlasu. S števki so označeni vodilni zemljevidi, z malimi črkami pa manjši, navadno podrobnejši zemljevidi ob robovih nekaterih vodilnih zemljevidov. Za poševnico je s črkami in števki, dodanimi samo na robu črno-belih zemljevidov, opredeljen kvadrat v koordinatni mreži stolpcev in vrstic. Mreža je določena glede na že vrisane poldnevnik in vzporednik, ki določajo zemljepisno dolžino in širino. Če je za zemljepisnim imenom navedenih več koordinat, pomeni, da se to ime pojavi v atlasu večkrat.

1831 Led (Biscoe), *drugo*, 1a/F16

Aa, *kopenski hidronim*, 16/D2; 18/D3; 9/E4

Aachen, *naselje*, 2/F3; 14/L4; 18/H4

Aafjord, *naselje*, 15/D5

Aalborg, *naselje*, 15/D8

Aalborg, *naselje*, 2/F3

Aalen, *naselje*, 3/A2; 10/J8

Aalesund, *naselje*, 15/B5

Aalst, *naselje*, 10/D6; 18/C4

Aalten, *naselje*, 18/F3

Aamot, *naselje*, 15/E6

Aar, *kopenski hidronim*, 10/H9; 11/C1

Aara, *kopenski hidronim*, 14/N8; 14/N7

Aarau, *naselje*, 10/H9; 16/C1

Aarberg, *naselje*, 16/B1

Aarburg, *naselje*, 16/C1

Aardal, *naselje*, 15/C6

Aardenburg, *naselje*, 18/C3

Aargau, *upravna enota*, 16/C1

Aarhus, *naselje*, 2/F3; 15/D8

Aarlanderveen, *naselje*, 18/D2

Aarle, *naselje*, 18/E3

Aarwanen, *naselje*, 16/C1

Aas, *naselje*, 15/E7

Aatao, *otoška reliefna oblika*, 18/N6

Ab Palanka, *naselje*, 12/J6

Abadebi, *naselje*, 7/J2

Ababde, *ljudstvo*, 7/G2

Abacaxi, *kopenski hidronim*, 6/G4

Abades, *naselje*, 17/G4

Abaran, *naselje*, 17/J6

Abaro (Lucayo), *otoška reliefna oblika*, 5/M7

Abaujvarska županija, *upravna enota*, 3/G2

Abbadia, *naselje*, 6/I5

Abbeokuta, *naselje*, 7/E4

Abbeville, *naselje*, 2/E3; 10/B6; 14/H4; 13/M10

Abbitibbe Jezero, *kopenski hidronim*, 5/L5

Abcoud, *naselje*, 18/D2

Abdul Kuri, *otoška reliefna oblika*, 7/I3

Abensberg, *naselje*, 10/L8

Aberavon, *naselje*, 13/G9

Aberdare, *naselje*, 13/H9

Aberdeen, *naselje*, 13/I3; 7a/D4

Aberfeldy, *naselje*, 13/G4

Abergavenny, *naselje*, 13/H9

Aberystwyth, *naselje*, 13/G8

Abêš, *naselje*, 7/F3

Abgarris, *otoška reliefna oblika*, 18/H5

Abhazi, *ljudstvo*, 9/H7

Abisinija, *država*, 1a/E8; 4/F8

Abisinija (Habeš), *država*, 7/H4

Abła, *naselje*, 17/H7

Abläutschchen, *naselje*, 16/B2

Abo, *naselje*, 2/G2; 9/E3

Ābo, *naselje*, 15/J6

Aboa, *otoška reliefna oblika*, 8/I6

Abome, *naselje*, 7/D4

Abondance, *naselje*, 16/B2; 11/B1

Abony, *naselje*, 3/F3

Abrentes, *naselje*, 2/D5; 17/C5

Abrejos, *otoška reliefna oblika*, 8/E2

Abruce, *naravna pokrajina*, 11/I5

Abrud Banya, *naselje*, 3/H3

Abruzzi, *upravna enota*, 3/C5

Abu Ariš, *naselje*, 7/I3

Abu Girge, *naselje*, 7/G2

Abu Hamed, *naselje*, 7/H3

Abu Harras, *naselje*, 7/H3

Abu Hašim, *naselje*, 7/F3

Abullonia, *naselje*, 12/P9

Abulloniško Jezero, *kopenski hidronim*, 12/P9

Abušer, *naselje*, 1a/G7

Āby, *naselje*, 15/J4

Āby An, *kopenski hidronim*, 15/J4

Acapulco, *naselje*, 1b/J8

Acariu Pogorje, *kopenska reliefna oblika*, 6/F3

Acauchal, *naselje*, 17/E6

Accadia, *naselje*, 11/J6

Accours, *naselje*, 17/K2; 14/F12

Accra, *naselje*, 7/D4

Accrington, *naselje*, 13/I7

Acerenza, *naselje*, 11/K7

Acerno, *naselje*, 11/J7

Acerra, *naselje*, 11/J7; 11a/A1

Ach, *kopenski hidronim*, 16/D1; 16/D1

Achaguas, *naselje*, 6/E3

Achberg, *naselje*, 16/E1

Achel, *naselje*, 18/E3

Achen, *naselje*, 10/F6

Achène, *naselje*, 18/D4

Acheux, *naselje*, 18/B4

Achil Head, *obalna reliefna oblika*, 13/A7

Achris Point, *obalna reliefna oblika*, 13/A7

Ací Reale, *naselje*, 11/J10

Acklin, *otoška reliefna oblika*, 5/M7

Acquapendente, *naselje*, 3/B5; 11/G5

Acqui, *naselje*, 11/D3

Acři, *naselje*, 11/L8

Acs, *naselje*, 3/E3

Acy, *naselje*, 18/C5

Ačin, *naselje*, 4/L8; 8/B4

Adái, *upravna enota*, 7/H3

Adak, *kopenski hidronim*, 9/L2

Adak, *otoška reliefna oblika*, 5/C4

Adala, *naselje*, 12/O11

Adalia, *naselje*, 9/F8; 7/G1

Adamuz, *naselje*, 17/G6

Adana, *naselje*, 2/I5; 9/G8; 4/F5; 7/H1

Adanero, *naselje*, 17/G4

Adaya, *kopenski hidronim*, 17/F4

Adda, *kopenski hidronim*, 3/A3; 10/J11; 16/E2; 16/E2; 11/E2

Adėje, *naselje*, 17b/B2

Adelaide, *naselje*, 1a/P13; 7a/E4; 8/F8

Adelboden, *naselje*, 16/C2

Adelfi, *otoška reliefna oblika*, 12/N14

Ademuz, *naselje*, 17/J4

Aden, *naselje*, 1a/G8; 4/G7; 7/I3

Adenau, *naselje*, 18/F4

Adenski zaliv, *morski hidronim*, 7/I3

Aderbejdžan, *upravna enota*, 9/I8

Aderno, *naselje*, 11/J10

Adetie/1840, *drugo*, 1a/P16

Adinkerke, *naselje*, 18/B3

Adiža, *kopenski hidronim*, 3/B3; 3/B4; 10/K10; 10/K11; 11/F2; 11/G2; 11/F1

Admiralsto preliv, *morski hidronim*, 5/K2

Admiralstveni otoci, *otoška reliefna oblika*, 1a/R10

Admont, *naselje*, 3/D3

Adol, *naselje*, 7/G4

Adornas Čaj, *kopenski hidronim*, 12/P10

Adour, *kopenski hidronim*, 17/K1; 17/J1

Adra, *naselje*, 17/H8

Adrär, *kopenska reliefna oblika*, 7/C2; 7/D3

Adria, *naselje*, 3/B4; 11/G2

Adrina Fontain, *naselje*, 7a/B3

Adšud, *naselje*, 3/J3

Adua, *naselje*, 4/F7; 7/H3

Aduard, *naselje*, 18/F1

Adur, *kopenski hidronim*, 14/E11; 14/F11

Adžad, *naselje*, 12/N3

Adžan, *upravna enota*, 7/I4

Adzeir, *naselje*, 7/I2

Adžmir, *naselje*, 4/J6

Aelbeke, *naselje*, 18/B4

Aeltre, *naselje*, 18/C3

Aerschot, *naselje*, 10/E6; 14/K4; 18/D4

Aerzele, *naselje*, 18/C3

Aetna, *kopenska reliefna oblika*, 11/J10; 7/F1

Affoltern, *naselje*, 16/D1

Afganistan, *upravna enota*, 4/H5; 7/J1

Afganistan, *upravna enota*, 1a/I6

Afiun Karahisar, *naselje*, 2/H5; 9/F8

Afragola, *naselje*, 11a/A1

Afrika, *celina*, 1a/B7; 1c/B1; 1d/A1; 1e/R8; 2/E6; 6/K2

Afterden, *naselje*, 18/E3

Afuvato, *naselje*, 7/I7

Āgades, *naselje*, 7/E3

Agadir, *naselje*, 2/D5

Agæte, *naselje*, 17b/C2

Agan, *upravna enota*, 7/C3

Agathopoli, *naselje*, 9/F7

Agatopolj (Achtebolu), *naselje*, 12/O7

Agattu, *otoška reliefna oblika*, 5/B4

Agde, *naselje*, 17/O1; 14/J11

Agen, *naselje*, 2/E4; 14/G10

Agger, *kopenski hidronim*, 18/F4

Agia, *naselje*, 12/J10

Agiasio, *naselje*, 12/M10

Aglegmjuti, *ljudstvo*, 5/F3

Agnas Calientes, *naselje*, 5/I7

Agnethlen, *naselje*, 3/I4

Agneux, *naselje*, 18/E4

Agno, *naselje*, 16/D3

Agnone, *naselje*, 11/J6

Agogna, *kopenski hidronim*, 10/I11

Agost, *naselje*, 17/K6

Agra, *naselje*, 4/J6

Agrafa, *naravna pokrajina*, 12/I10

Agram, *naselje*, 7/E3

Agramunt, *naselje*, 17/L3

Agreda, *naselje*, 17/I3

Agri, *kopenski hidronim*, 11/K7

Aguarico, *kopenski hidronim*, 6/E4

Aguas, *naselje*, 17/G1

Agud, *naselje*, 7/G4

Aguda, *naselje*, 17/F5

Agueda, *kopenski hidronim*, 17/D4

Agüero, *naselje*, 14/E12

Aguilar, *naselje*, 17/F7

Aguimes, *naselje*, 17b/D3

Aguiry, *kopenski hidronim*, 6/E5

Agut, *kopenski hidronim*, 14/H11

Agutinica, *naselje*, 12/I12

Ahalcirk, *naselje*, 2/J4

Ahaltzihe, *naselje*, 9/I7

Almogia, *naselje*, 17/G8
 Almoharin, *naselje*, 17/E5
 Almonacid, *naselje*, 17/G5
 Almonte, *kopenski hidronim*, 17/E5
 Almonte, *naselje*, 17/E7
 Almudevar, *naselje*, 17/K2; 14/F12
 Almunecar, *naselje*, 17/G8
 Almúnia de Dona Godina, *naselje*, 17/J3
 Almwch, *naselje*, 13/G7
 Alnwach, *naselje*, 13/L5
 Alora, *naselje*, 17/F8
 Alosno, *naselje*, 17/D7
 Aloy, *naselje*, 18/C5
 Alpe della Luna, *kopenska reliefna oblika*, 3/B5
 Alpen, *naselje*, 18/F3
 Alpes maritimes, *upravna enota*, 14/M11
 Alphen, *naselje*, 18/E3; 18/D3
 Alpnach, *naselje*, 16/C2
 Alpthal, *naselje*, 16/D1
 Alpuente, *naselje*, 17/J5
 Alsen, *naselje*, 15/F5
 Alsen, *otoška reliefna oblika*, 10/J1; 15/D9
 Alsfeld, *naselje*, 3/A1; 10/I6
 Alstahaug, *naselje*, 15/F4; 9/C2
 Alstedde, *naselje*, 18/F2
 Alt Breisach, *naselje*, 14/N6
 Alt Büron, *naselje*, 16/C1
 Altaj Gorovje, *kopenska reliefna oblika*, 1a/K4; 4/K4
 Altamura, *naselje*, 11/L7; 12/D9
 Altavara Hribi, *kopenska reliefna oblika*, 15/J3
 Altavilla, *naselje*, 11a/A1
 Altdorf, *naselje*, 16/B1; 16/D2; 16/E1
 Alte Vatn, *kopenski hidronim*, 15/I2
 Altéa, *naselje*, 17/K6
 Alteida, *naselje*, 15/J1
 Altekerk, *naselje*, 18/F3
 Alten Elf, *kopenski hidronim*, 15/K2
 Altena, *naselje*, 10/H5
 Altenahr, *naselje*, 18/F4
 Altenberge, *naselje*, 18/G2
 Altenburg, *naselje*, 3/C1; 10/M6
 Alttenkirchen, *naselje*, 10/H6
 Alter do Chão, *naselje*, 17/C5
 Altercliffe, *naselje*, 13/J7
 Altshwyl, *naselje*, 16/B2
 Altshinghen, *naselje*, 16/D2
 Altkirch, *naselje*, 10/G9; 16/B1; 14/M7
 Altmühl, *kopenski hidronim*, 10/K7
 Altnau, *naselje*, 16/D1
 Alto Amázonas, *upravna enota*, 6/E4
 Alton, *naselje*, 13/J9
 Altona, *naselje*, 2/F3; 10/J3; 15/D10
 Altongaard, *naselje*, 15/K2
 Altorf, *naselje*, 10/I10; 11/D1
 Altringham, *naselje*, 13/I7
 Altscheid, *naselje*, 18/E5
 Altstätten, *naselje*, 3/A3
 Altsteden, *naselje*, 10/J9; 16/E1; 16/D1
 Alufatti, *otoška reliefna oblika*, 8/K6
 Alverca, *naselje*, 17/B6
 Alvinghem, *naselje*, 18/B3
 Alvielta, *naselje*, 17/C5
 Alvito, *kopenski hidronim*, 17/C6
 Alyth, *naselje*, 13/H4
 Alz, *kopenski hidronim*, 3/C2
 Alzacija, *upravna enota*, 10/G9; 16/B1; 14/M7
 Alzei, *naselje*, 10/H7; 14/N5
 Alzonne, *naselje*, 14/H11
 Alžir, *naselje*, 1d/A2; 2/F5; 17/N8; 4/C5; 7/E1
 am Bühl, *naselje*, 16/D2
 Amakishi, *naselje*, 12/H11
 Amalfi, *naselje*, 11/J7; 11a/A1
 Amanao, *otoška reliefna oblika*, 8/N6
 Amandola, *naselje*, 11/I5
 Amanitelboom, *naselje*, 7a/C3
 Amaradia, *kopenski hidronim*, 12/K5
 Amarassit, *naselje*, 7/C3
 Amarbes Gora, *kopenska reliefna oblika*, 12/I10
 Amariani, *naselje*, 12/H11
 Amasia, *naselje*, 2/I4; 9/G7
 Amatrice, *naselje*, 11/H5
 Amau, *naselje*, 14/E11
 Amay, *naselje*, 18/D4
 Amazonas, *kopenski hidronim*, 1b/N10; 5/O10
 Amazonska reka, *kopenski hidronim*, 5/O9; 6/G3
 Amazulu, *upravna enota*, 7a/H1
 Ambaca, *naselje*, 7/F5
 Ambassi, *naselje*, 7/F5
 Ambatumena, *naselje*, 7/I7
 Amber Fjäll, *kopenska reliefna oblika*, 15/G3
 Amberg, *naselje*, 3/B2; 10/L7; 10/L7
 Amberloup, *naselje*, 18/E4
 Ambert, *naselje*, 14/J9

Ambleside, *naselje*, 13/H6
 Ambleteuse, *naselje*, 14/H4
 Ambleve, *kopenski hidronim*, 18/E4
 Ambohimianguro Gorovje, *kopenska reliefna oblika*, 7/I6
 Ambohitsme Gorovje, *kopenska reliefna oblika*, 7/I7
 Amboise, *naselje*, 14/G7
 Ambon, *otoška reliefna oblika*, 8/E5
 Ambrí, *naselje*, 16/D2
 Ambriz, *naselje*, 7/F5
 Ambudehar, *naselje*, 7/I7
 Ambukol, *naselje*, 7/G3
 Amdo, *ljudstvo*, 4/L5
 Amedabad, *naselje*, 1a/J7
 Amel, *kopenski hidronim*, 18/E4
 Amel, *naselje*, 18/E4
 Ameland, *otoška reliefna oblika*, 10/F3; 14/L1; 18/E1
 Amelia, *naselje*, 11/H5
 Amer, *naselje*, 17/N2
 Amer Jezero, *kopenski hidronim*, 10/K9
 Amerongen, *naselje*, 18/E3
 Amersfoort, *naselje*, 10/F4; 18/E2
 Amersfort, *naselje*, 14/L2
 Amga, *kopenski hidronim*, 4/O3
 Amgun, *kopenski hidronim*, 4/P3
 Amhara, *upravna enota*, 4/F7; 7/H3
 Amiens, *naselje*, 2/E4; 10/B7; 14/H5; 18/A5
 Amirantski otoci, *otoška reliefna oblika*, 4/H9; 7/J5
 Amje-gangar Gorovje, *kopenska reliefna oblika*, 4/L5
 Amjla, *otoška reliefna oblika*, 5/C4
 Ammer An, *kopenski hidronim*, 15/G5
 Amnerieux, *naselje*, 14/L9
 Amol, *naselje*, 9/K8
 Amper, *kopenski hidronim*, 3/B2; 10/K8
 Ampezzo, *naselje*, 11/H1
 Ampolla, *naselje*, 17/L4
 Amposta, *naselje*, 17/L4
 Amriswyl, *naselje*, 16/D1
 Amritsar, *naselje*, 4/J5
 Amroom, *otoška reliefna oblika*, 10/H2
 Amsteg, *naselje*, 16/D2
 Amstelveen, *naselje*, 18/D2
 Amsterdam, *naselje*, 1a/C4; 2/F3; 10/E4; 14/K2; 18/D2; 4/C3
 Amšitka, *otoška reliefna oblika*, 5/B4
 Amu, *kopenski hidronim*, 7/D4
 Amu (Oxus), *kopenski hidronim*, 4/H4
 Amu Darja, *kopenski hidronim*, 2/K4
 Amu-Darja, *kopenski hidronim*, 9/L7
 Amu-Darja (Oxus), *kopenski hidronim*, 7/K1
 Amungen Sö, *kopenski hidronim*, 15/G6
 Amur, *kopenski hidronim*, 1a/O5
 Amurgos, *otoška reliefna oblika*, 12/M13
 Amurrio, *naselje*, 17/H1
 Amuru, *upravna enota*, 7/H3
 Amuscu, *naselje*, 17/G2
 An, *kopenski hidronim*, 15/H5
 An, *naselje*, 4/O5
 an der Matt, *naselje*, 16/D2
 Anaa, *otoška reliefna oblika*, 8/N6
 Anabara, *kopenski hidronim*, 4/M1
 Anacapri, *naselje*, 11a/A1
 Anachoreti, *otoška reliefna oblika*, 8/G5
 Anadoly Fener, *naselje*, 12/P8
 Anadyr, *kopenski hidronim*, 4/U2
 Anadyrski zaliv, *morski hidronim*, 4/U2; 5/B3
 Anafi, *naselje*, 12/M13
 Anagni, *naselje*, 11/H6
 Anah (Aleppo), *naselje*, 2/I5
 Anahaf Gore, *kopenska reliefna oblika*, 7/E2
 Anai, *naselje*, 7/F2
 Anam, *naravna pokrajina*, 1a/M8
 Anam, *upravna enota*, 4/M7; 8/C3
 Ananjev, *naselje*, 9/F6; 12/R2
 Anapa, *naselje*, 2/I4; 9/G7
 Anatajan, *otoška reliefna oblika*, 8/G3
 Anatolija, *naravna pokrajina*, 9/F8
 Anatolija, *upravna enota*, 2/H5
 Anatoliko, *naselje*, 12/I11
 Anauricup, *kopenski hidronim*, 6/G3
 Ancerville, *naselje*, 14/K6
 Anciaes, *naselje*, 17/D3
 Ancri, *naselje*, 11a/A1
 Ancy, *naselje*, 14/J7

Anda, *kopenski hidronim*, 15/P4
 Andaluzija, *naravna pokrajina*, 2/E5
 Andaluzija, *upravna enota*, 17/D7
 Andamanski otoci, *otoška reliefna oblika*, 4/L7; 8/A3
 Andeer, *naselje*, 16/E2
 Andel, *naselje*, 18/D3
 Andelfingen, *naselje*, 16/D1
 Andelot, *naselje*, 14/K6
 Andema, *otoška reliefna oblika*, 8/H4
 Andenne, *naselje*, 18/D4
 Andennes, *naselje*, 14/K4
 Ander (Andros), *otoška reliefna oblika*, 12/L12
 Anderlecht, *naselje*, 18/C4
 Anderlies, *naselje*, 18/C4
 Andernach, *naselje*, 14/N4; 18/G4
 Andevorandro, *naselje*, 7/I6
 Andó, *otoška reliefna oblika*, 15/G2; 9/C2
 Ando Jezero, *kopenski hidronim*, 15/P5
 Andoé, *otoška reliefna oblika*, 2/G2
 Andogo, *kopenski hidronim*, 15/P5
 Andoma, *ljudstvo*, 7/F4
 Andorra, *naselje*, 17/K4; 17/M2; 14/H12
 Andover, *naselje*, 13/J9
 Andraitx, *naselje*, 17/N5
 Andravida, *naselje*, 12/H12
 Andreasberg, *naselje*, 10/K5
 Andrejov, *naselje*, 3/F1
 Andria, *naselje*, 11/K6
 Andricena, *naselje*, 12/I12
 Andros, *naselje*, 12/L12
 Andros, *otoška reliefna oblika*, 9/E8
 Andrusa, *naselje*, 12/I12
 Ands Fjord, *morski hidronim*, 15/G2
 Andujar, *naselje*, 17/G6
 Anduze, *naselje*, 14/J10
 Anet, *naselje*, 14/H6
 Angau, *otoška reliefna oblika*, 8/J6
 Angoit, *naselje*, 16/B1
 Angerman, *kopenski hidronim*, 9/C3
 Angerman Elf, *kopenski hidronim*, 15/H5
 Angermanland, *naravna pokrajina*, 15/G5
 Angermund, *naselje*, 18/F3
 Angers, *naselje*, 2/E4; 14/E7
 Anghiari, *naselje*, 11/G4
 Anglesea, *obalna reliefna oblika*, 2/E3
 Anglesey, *obalna reliefna oblika*, 13/F7
 Angleški preliv (La Manche), *morski hidronim*, 14/A5; 13/G11
 Angleški preliv (la Manche), *morski hidronim*, 4/B3
 Anglija, *upravna enota*, 1a/B4; 2/E3; 10/A5; 14/A4; 4/B3; 5/U4
 Anglona, *naravna pokrajina*, 11/D7
 Angola, *upravna enota*, 1a/D10; 7/F5
 Angolalla, *naselje*, 7/H4
 Angora, *naselje*, 2/I4
 Angostura, *naselje*, 1b/N9; 5/M9; 6/F3
 Angoulême, *naselje*, 2/E4; 14/F9
 Angoumois, *naselje*, 14/F9
 Angra dos Reis, *naselje*, 6/H6
 Angra Pequena, *morski hidronim*, 7/F7
 Angulia (Britanija), *otoška reliefna oblika*, 5/N8
 Angus (Forfar), *upravna enota*, 13/H4
 Anholt, *naselje*, 18/F3
 Anholt, *otoška reliefna oblika*, 15/E8
 Anhulate, *naselje*, 7/I7
 Aniane, *naselje*, 14/J11
 Aniche, *naselje*, 18/B4
 Anie, *kopenski hidronim*, 14/J9
 Anivski zaliv, *morski hidronim*, 4/R4
 Anizy, *naselje*, 18/C5
 Aniza, *kopenski hidronim*, 10/O9; 10/N9; 12/B2
 Anjou, *upravna enota*, 14/E7
 Anjum, *naselje*, 18/E1
 Ankenes, *naselje*, 15/H2
 Anklam, *naselje*, 10/N3; 15/E10; 9/C5
 Ankober, *naselje*, 1a/E9; 7/H4
 Anlier, *naselje*, 18/E5
 Anna, *otoška reliefna oblika*, 8/E4
 Anna Berg, *naselje*, 3/E1
 Annaberg, *naselje*, 3/C1; 10/M6
 Annagh Head, *obalna reliefna oblika*, 13/A6
 Annan, *kopenski hidronim*, 13/H5
 Annecy, *naselje*, 10/F11; 16/A3; 11/A2; 14/L9
 Annemasse, *naselje*, 16/A2
 Annonay, *naselje*, 10/E11; 14/K9

Anor, *naselje*, 18/C5
 Anovilhana, *kopenski hidronim*, 6/F4
 Ansbach, *naselje*, 3/B2; 10/K7
 Anse, *naselje*, 14/K9
 Anseghem, *naselje*, 18/C4
 Anso, *naselje*, 14/E12
 Ansó, *naselje*, 17/J2
 Anson otok, *otoška reliefna oblika*, 8/F3
 Ansonov zaliv, *morski hidronim*, 8/E6
 Antakie, *naselje*, 9/G8; 7/H1
 Antaló, *naselje*, 4/F7
 Antananarivo, *naselje*, 7/I6
 Antas, *naselje*, 17/I7
 Antequera, *naselje*, 17/G7
 Anthée, *naselje*, 18/D4
 Anthinne, *naselje*, 18/E4
 Antibes, *naselje*, 11/B4; 14/M11
 Antigua, *otoška reliefna oblika*, 1b/N8
 Antije, *otoška reliefna oblika*, 6/F2
 Antino, *naselje*, 11/I6
 Antioquia, *naselje*, 5/M9; 6/E3
 Antipar(os), *otoška reliefna oblika*, 12/L13
 Antipodski otoci, *otoška reliefna oblika*, 8/J9
 Antny, *naselje*, 16/B2
 Antongo, *naselje*, 18/C4
 Antomkuk zaliv, *morski hidronim*, 7/I6
 Antongilski zaliv, *morski hidronim*, 7/I6
 Antonopolj, *naselje*, 15/M8
 Antopol, *naselje*, 9/E5
 Antrain, *naselje*, 14/E6
 Antrim, *naselje*, 13/E6
 Antrodoco, *naselje*, 11/H5
 Antrona, *naselje*, 16/C2
 Antsianaka Gorovje, *kopenska reliefna oblika*, 7/I6
 Antverpa, *naselje*, 10/E5; 14/K3; 18/D3
 Antverpso, *upravna enota*, 18/D3
 Antwerpen, *naselje*, 1a/C4; 2/F3; 4/C3
 Anu Järvi, *kopenski hidronim*, 15/M5
 Anvaing, *naselje*, 18/C4
 Anvin, *naselje*, 18/A4
 Anza, *kopenski hidronim*, 16/C3
 Anzanigo, *naselje*, 17/J2
 Anzin, *naselje*, 18/C4
 Anzonico, *naselje*, 16/D2
 Anzor Otok, *otoška reliefna oblika*, 15/R4
 Aoiz, *naselje*, 14/E12
 Aoiz, *naselje*, 17/J2
 Aosta, *naselje*, 10/H11; 11/B2
 Aoste, *naselje*, 14/N9
 Apaiang, *otoška reliefna oblika*, 8/J4
 Apalachijski zaliv, *morski hidronim*, 5/L7
 Apamama, *otoška reliefna oblika*, 8/J4
 Aparri, *naselje*, 8/D3
 Apatin, *naselje*, 3/F4
 Apeldoor, *naselje*, 18/E2
 Apelosa, *naselje*, 11a/A1
 Apenine, *kopenska reliefna oblika*, 2/F4
 Apenninen, *kopenska reliefna oblika*, 3/A4
 Apenrade, *naselje*, 10/J1; 15/D9
 Api, *otoška reliefna oblika*, 8/I6
 Apiokakumishi Jezero, *kopenska reliefna oblika*, 5/M4
 Apolda, *naselje*, 3/B1
 Apollonia, *naselje*, 7/D4
 App, *kopenski hidronim*, 14/D7
 Appa, *kopenski hidronim*, 6/G6
 Appalachiola, *naselje*, 5/L7
 Äppelbö, *naselje*, 15/F6
 Äppelhülsen, *naselje*, 18/G3
 Appelscha, *naselje*, 18/E2
 Appenzell, *naselje*, 10/I9; 16/E1
 Appin, *naselje*, 13/F4
 Appingedam, *naselje*, 18/F1
 Appleby, *naselje*, 13/I6
 Aprica, *naselje*, 16/E2
 Apt, *naselje*, 14/L11
 Apukarua (Serles), *otoška reliefna oblika*, 8/O6
 Apulija, *upravna enota*, 2/G4
 Apure, *kopenski hidronim*, 5/M9
 Apure, *naselje*, 6/E3
 Apurimac, *kopenski hidronim*, 6/E5
 Aquila, *naselje*, 3/C5; 16/D2; 11/I5
 Aquilar, *naselje*, 17/G2
 Aquilas, *naselje*, 17/I7
 Aquino, *naselje*, 11/I6
 Ar, *kopenski hidronim*, 11/A1
 Ara, *kopenski hidronim*, 16/C2; 16/C1; 14/F12; 14/K5
 Araba (Lüle), *naselje*, 12/O8
 Arabija, *naravna pokrajina*, 1d/K1
 Arabija, *obalna reliefna oblika*, 4/F5; 7/H1
 Arabija, *upravna enota*, 1a/F7
 Arabski zaliv (Rdeče Morje), *morski hidronim*, 7/H2

Arabsko Morje, *morski hidronim*, 4/G7
 Arabsko morje, *morski hidronim*, 1a/H7; 7/I4
 Aracaty, *naselje*, 5/P10; 6/H4
 Aracena, *naselje*, 17/E7
 Arad, *naselje*, 9/D6
 Arádhá, *naselje*, 7/F3
 Araerapura, *naselje*, 1a/L7
 Aragon, *kopenski hidronim*, 17/J2; 17/J2; 14/E12
 Aragona, *naselje*, 11/I10
 Aragonija, *naravna pokrajina*, 2/E4
 Aragonija, *upravna enota*, 17/J4; 14/E12
 Aragonski gozd, *kopenska reliefna oblika*, 18/D5
 Araguay, *kopenski hidronim*, 5/O10; 6/F6; 6/G5; 6/G4
 Araguay, *kopenski hidronim*, 1b/O11
 Arahall, *naselje*, 17/F7
 Arahuari, *kopenski hidronim*, 6/G3
 Arakan, *kopenska reliefna oblika*, 8/A2
 Arakan, *naselje*, 8/B2
 Arakan, *upravna enota*, 4/L6
 Aralden, *otoška reliefna oblika*, 15/B6
 Aralsko morje, *kopenski hidronim*, 1a/H5; 2/K4; 4/H4
 Aralsko morje ali jezero, *kopenski hidronim*, 9/L6
 Aranda, *naselje*, 17/I3; 17/G3
 Aranjoš, *kopenski hidronim*, 3/H3; 12/K3
 Aranjuez, *naselje*, 17/H5
 Aranka, *kopenski hidronim*, 3/G3
 Arapiles, *naselje*, 17/F4
 Arapiles, *naselje*, 17/E3
 Aras, *kopenski hidronim*, 9/J8; 9/I7; 4/G5
 Araš, *naselje*, 15/L8
 Arauco, *naselje*, 6/E7
 Aravan, *naselje*, 7/D3
 Aravati Gorovje, *kopenska reliefna oblika*, 4/J6
 Araxa, *naselje*, 6/H5
 Aray (Whitsunday otok), *otoška reliefna oblika*, 8/I6
 Arba, *kopenski hidronim*, 17/J2
 Arbel Horn, *kopenska reliefna oblika*, 16/B2
 Arber, *kopenska reliefna oblika*, 3/C2
 Arberija, *naravna pokrajina*, 12/G9
 Arbia, *kopenski hidronim*, 11/G4
 Arboga, *naselje*, 15/G7; 9/C4
 Arbois, *naselje*, 14/L8
 Arboleas, *naselje*, 17/I7
 Arbon, *naselje*, 16/E1
 Arbonja, *kopenski hidronim*, 16/B2
 Arbos, *naselje*, 17/M3
 Arbroath (Aberbrothwick), *naselje*, 13/I4
 Arc, *kopenski hidronim*, 11/B2
 Arc, *naselje*, 14/K7
 Arcangelo, *naselje*, 11/H3
 Arcen, *naselje*, 18/E3
 Arcevia, *naselje*, 11/H4
 Arch, *naselje*, 16/C1
 Archangelsk, *naselje*, 1a/G3; 2/I2
 Archangelsk, *upravna enota*, 15/N2
 Archena, *naselje*, 17/J6
 Archidona, *naselje*, 17/G7
 Archipelag, *otoška reliefna oblika*, 2/H5
 Arcis sur Aube, *naselje*, 14/J6
 Arcisate, *naselje*, 16/D3
 Arçon, *naselje*, 16/B2
 Arcos, *naselje*, 17/I3
 Arcos de la Frontera, *naselje*, 17/E8
 Arda, *kopenski hidronim*, 12/L8; 12/M8
 Ardales, *naselje*, 17/F8
 Ardali, *naselje*, 11/E7
 Ardatov, *naselje*, 9/I5; 9/I4
 Ardea, *naselje*, 11/H6
 Ardeche, *upravna enota*, 14/K10
 Ardece, *naselje*, 13/E7
 Ardene Gorovje, *kopenska reliefna oblika*, 10/D6
 Ardennes, *upravna enota*, 14/K5; 18/C5
 Ardenno, *naselje*, 16/E2
 Ardenske gore, *kopenska reliefna oblika*, 14/K4
 Ardenski gozd, *kopenska reliefna oblika*, 18/D4
 Arleu, *naselje*, 10/F7; 18/E5
 Ardenski prekop, *kopenski hidronim*, 18/C5
 Ardes, *naselje*, 16/E3
 Ardéša, *kopenski hidronim*, 14/J10
 Ardetz, *naselje*, 16/E2
 Ardfort, *naselje*, 13/A8
 Ardila, *kopenski hidronim*, 17/D6
 Ardmore, *naselje*, 13/C9
 Ardnamurchan, *naselje*, 13/E4

Ardon, *naselje*, 16/B2
 Ardore, *naselje*, 11/K9
 Ardoye, *naselje*, 18/B4
 Ardra, *kopenski hidronim*, 18/C5
 Ardra, *naselje*, 7/D4
 Ardrahan, *naselje*, 13/B7
 Ardres, *naselje*, 14/H4
 Ardrosan, *naselje*, 13/F5
 Ardžiš, *kopenski hidronim*, 3/I4; 12/L4; 12/M5
 Are, *kopenski hidronim*, 10/G11
 Arel, *naselje*, 14/L5
 Arel Gore, *kopenska reliefna oblika*, 3/A3
 Arén, *naselje*, 17/L2
 Arenas de San Pedro, *naselje*, 17/F4
 Arenas Gordas, *naravna pokrajina*, 17/D7
 Arendal, *naselje*, 15/D7
 Arendonk, *naselje*, 18/D3
 Arendskerke, *naselje*, 18/C3
 Arensburg, *naselje*, 15/K7; 9/E4
 Arenthon, *naselje*, 16/A2
 Arenys, *naselje*, 17/N3
 Arequipa, *naselje*, 1b/M11; 6/E5
 Arevalo, *naselje*, 17/F3
 Arezzo, *naselje*, 3/B5; 11/G4
 Arga, *kopenski hidronim*, 17/I2; 14/D12
 Argalasti, *naselje*, 12/J10
 Argamassilla de Alba, *naselje*, 17/H5
 Arganda, *naselje*, 17/H4
 Arganil, *naselje*, 17/C4
 Argegnò, *naselje*, 16/D3
 Argelès, *naselje*, 17/N2; 14/F12
 Argen, *kopenski hidronim*, 16/E1
 Argens, *kopenski hidronim*, 11/B4
 Argenta, *naselje*, 11/G3
 Argental, *naselje*, 14/H9
 Argentan, *naselje*, 14/F6
 Argentina, *država*, 1b/N12
 Argentinska (La Plata), *država*, 6/F7
 Argenton, *naselje*, 14/H8
 Argi, *kopenski hidronim*, 12/C9
 Argiro, *naselje*, 11/J10
 Argolida, *upravna enota*, 12/J12
 Argonski gozd, *naravna pokrajina*, 14/K5
 Argos, *naselje*, 2/H5; 9/E8; 12/J12
 Argostoli, *naselje*, 12/H11
 Arguedas, *naselje*, 17/J2
 Arguin, *naselje*, 1a/A7; 7/C2
 Argyle, *upravna enota*, 13/E4
 Argyrokastró (Ergeni), *naselje*, 12/G9
 Arhangelsk, *naselje*, 9/H3; 4/F2
 Ariano, *naselje*, 11/J6; 11/G3; 12/B8
 Arica, *naselje*, 1b/M11
 Arico, *naselje*, 17b/C2
 Ariège, *kopenski hidronim*, 17/M2
 Ariège, *upravna enota*, 14/H12
 Arienzo, *naselje*, 11/J6; 11a/A1
 Arieža, *kopenski hidronim*, 14/H12
 Arine, *naselje*, 12/O13
 Aringsas, *naselje*, 15/G8
 Arispe, *naselje*, 5/I6
 Ariza, *naselje*, 17/I3
 Arizona Teritorij, *upravna enota*, 5/I6
 Arjona, *naselje*, 17/G7
 Ark, *kopenski hidronim*, 14/L11
 Arkadija, *naselje*, 12/I12
 Arkadija, *upravna enota*, 12/I12
 Arkansas, *kopenski hidronim*, 1b/J6; 5/I6

Armyro

Armyro, *naselje*, 12/110; 12/K14
Arnäs, *naselje*, 15/15
Arnedo, *naselje*, 17/12
Arneke, *naselje*, 18/B4
Arnemuiden, *naselje*, 18/C3
Arnen, *naselje*, 16/C2; 16/B2
Arnhem, *naselje*, 10/F5; 14/L3; 18/E3
Arno, *kopenski hidronim*, 3/B5; 11/F4; 11/G4
Arnö, *otoška reliefna oblika*, 15/11; 9/D1
Arno (Daniel), *otoška reliefna oblika*, 8/I4
Arnon, *naselje*, 14/H7
Arnone, *naselje*, 11a/A1
Arnsberg, *naselje*, 10/H5
Arnstadt, *naselje*, 3/B1; 10/K6
Arnswalde, *naselje*, 10/P3
Aro, *naselje*, 7/E4
Aroche, *naselje*, 17/D7
Arolo, *naselje*, 16/D3
Arona, *naselje*, 10/I11; 11/D2
Arosio, *naselje*, 16/D2
Aröskjöbing, *naselje*, 10/K2
Arotika, *otoška reliefna oblika*, 8/N6
Arouca, *naselje*, 17/C4
Aroya, *naselje*, 17b/C2
Arpaja, *naselje*, 11a/A1
Arpajon, *naselje*, 14/H6
Arpas, *naselje*, 12/P12
Arpas Čaj, *kopenski hidronim*, 12/P12
Arpino, *naselje*, 11/16
Arques, *naselje*, 18/A4
Arquetines, *naselje*, 18/C4
Arras, *naselje*, 2/F3; 10/C6; 14/I4; 18/B4
Arrats, *kopenski hidronim*, 14/G11
Arreau, *naselje*, 14/G12
Arro, *otoška reliefna oblika*, 10/I2
Arrosches, *naselje*, 17/D5
Arros, *kopenski hidronim*, 14/F11
Arrowsmith, *otoška reliefna oblika*, 8/I4
Arroyo de Puerco, *naselje*, 17/E5
Ars, *naselje*, 14/E8; 14/L5
Arsamas, *naselje*, 2/J3
Arsbeck, *naselje*, 18/E3
Arsie, *naselje*, 11/G2
Arta, *naselje*, 2/G5; 17/N5; 12/H10
Artajona, *naselje*, 17/I2
Artaki (Erdek), *naselje*, 12/O9
Artenay, *naselje*, 14/H6
Arth, *naselje*, 16/D1
Artillery Jezero, *kopenski hidronim*, 5/J3
Artois, *naravna pokrajina*, 10/B6
Artois, *upravna enota*, 14/H4; 18/B4
Artvin, *naselje*, 9/H7
Aru, *kopenski hidronim*, 14/J8
Aru, *otoška reliefna oblika*, 1a/P10
Aru otoci, *otoška reliefna oblika*, 8/F5
Arucas, *naselje*, 17b/D2
Arure, *naselje*, 17b/B2
Arva, *kopenski hidronim*, 16/B2; 14/M8
Arvas Fjäll, *kopenska reliefna oblika*, 15/I3
Arvika, *naselje*, 15/F7
Arynthod, *naselje*, 14/L8
Arys, *naselje*, 10/Z3
Arzamas, *naselje*, 9/I4
Arzer Palanka, *naselje*, 3/H5
Arzua, *naselje*, 17/C2
Aržanton, *kopenski hidronim*, 14/F8
As Doce otoci, *otoška reliefna oblika*, 7/I6
Asa, *kopenski hidronim*, 14/L11
Asa, *naselje*, 2/D2
Asaba, *naselje*, 7/E4
Asavád, *naravna pokrajina*, 7/D3
Asudhir, *obalna reliefna oblika*, 15a/C1
Asch, *naselje*, 16/C1; 18/E3
Aschaffenburg, *naselje*, 3/A2; 10/I7
Aschendorf, *naselje*, 18/G1
Aschersleben, *naselje*, 10/L5
Ascian, *naselje*, 3/B5
Asciano, *naselje*, 11/G4
Asco, *naselje*, 17/L3
Ascoli, *naselje*, 3/C5; 11/K6; 11/I5
Ascona, *naselje*, 16/D2
Ásele, *naravna pokrajina*, 15/G4
Asfeld, *naselje*, 14/I5
Ashbourn, *naselje*, 13/I7
Ashburton, *kopenski hidronim*, 8/D7
Ashburton, *naselje*, 13/G10
Ashby de la Zouch, *naselje*, 13/J8
Ashford, *naselje*, 13/L9
Ashton, *naselje*, 13/I7
Asiago, *naselje*, 11/G2
Asinello, *kopenski hidronim*, 11/J6
Asiu, *naselje*, 7/E2

Askeaton, *naselje*, 13/B8
Askersund, *naselje*, 15/G7
Askino, *naselje*, 9/K4
Askö, *otoška reliefna oblika*, 15/B6
Askrovö, *otoška reliefna oblika*, 15/B6
Aso, *kopenski hidronim*, 11/I4
Asod, *naselje*, 3/F3
Asolo, *naselje*, 11/G2
Aspe, *naselje*, 17/J6
Asplaire, *naselje*, 18/C4
Asperen, *naselje*, 18/D3
Aspro Monte, *kopenska reliefna oblika*, 11/K9
Aspropotam, *kopenski hidronim*, 12/H11
Assaba, *upravna enota*, 7/C3
Assche, *naselje*, 18/C4
Assen, *naselje*, 10/G4; 14/M2; 18/F2
Assendelfs, *naselje*, 18/D2
Assens, *naselje*, 10/J1; 15/D9
Assim, *naselje*, 6/L3
Assiniboine, *kopenski hidronim*, 5/J4
Assisi, *naselje*, 3/C5
Asso, *naselje*, 16/D3; 12/H11
Assuan, *naselje*, 7/H2
Assumar, *naselje*, 17/D5
Assynt, *naselje*, 13/F2
Astako, *naselje*, 12/H11
Astarac, *naravna pokrajina*, 17/K1
Astarga, *naselje*, 17/E2
Asten, *naselje*, 18/E3
Asterabad, *naselje*, 2/K5
Asti, *naselje*, 10/H12; 11/C3; 14/N10
Astrahan, *naselje*, 1a/G6; 2/J4; 9/J6; 4/G4
Astudillo, *naselje*, 17/G2
Asturija, *naravna pokrajina*, 2/E4
Asturija, *upravna enota*, 17/D1
Astyma, *naselje*, 12/L13
Asua, *kopenski hidronim*, 7/H4
Asuan, *naselje*, 4/F6
Asuncion, *naselje*, 1b/N12; 6/G6
Asvesnes, *naselje*, 14/J4
Ašanti, *upravna enota*, 7/D4
Atacama, *naselje*, 1b/M12; 6/E6
Atahi, *naselje*, 12/O1
Atairo Hrib, *kopenska reliefna oblika*, 12/O13
Atalia, *naselje*, 2/H5; 4/E5
Ataquinae, *naselje*, 17/F3
Atar, *naselje*, 7/C2
Atbara, *kopenski hidronim*, 4/F7
Ateca, *naselje*, 17/I3
Atene, *naselje*, 2/H5; 9/E8; 4/E5; 7/G1
Atene (Atina), *naselje*, 12/K12
Aterno, *kopenski hidronim*, 11/I5
Atessa, *naselje*, 11/J5
Ath, *naselje*, 10/D6; 18/C4
Athabaska (Biche/Elk), *kopenski hidronim*, 5/I4
Athabaska Jezero, *kopenski hidronim*, 5/I4
Athboy, *naselje*, 13/D7
Athenny, *naselje*, 13/B7
Athies, *naselje*, 18/B5
Athlone, *naselje*, 13/C7
Athy, *naselje*, 13/D8
Atienza, *naselje*, 17/H3
Atina, *naselje*, 11/I6; 9/H7
Atka, *kopenska reliefna oblika*, 5/C4
Atkansak, *naselje*, 2/J3
Atkula, *naselje*, 15/K3
Atlansko Morje, *morski hidronim*, 7/A1; 5/P4
Atlansko morje, *morski hidronim*, 4/A4; 6/I2
Atlant Gora, *kopenska reliefna oblika*, 2/E5
Atlantique, *otoška reliefna oblika*, 8/I4
Atlantsko morje, *morski hidronim*, 1b/R5; 14/B7; 13/A8; 15/A6; 9/A2
Atlö, *otoška reliefna oblika*, 15/B6
Atoa, *kopenski hidronim*, 5/F3
Atrà, *kopenski hidronim*, 15/F8
Atrek, *kopenski hidronim*, 2/K5
Atri, *naselje*, 3/C5; 11/I5
Atripalda, *naselje*, 11/J7; 11a/A1
Attalens, *naselje*, 16/B2
Attersko Jezero, *kopenski hidronim*, 3/C3
Attert, *naselje*, 18/E5
Attichy, *naselje*, 18/B5
Attigny, *naselje*, 18/D5
Attika in Beocija, *upravna enota*, 12/K11
Attu, *otoška reliefna oblika*, 4/U3; 5/A4
Atuai (Kauai), *otoška reliefna oblika*, 8/L2
Atuel (Chadi-leofu), *kopenski hidronim*, 6/E7
Au, *naselje*, 16/E1; 16/D1; 16/E1
Aubagne, *naselje*, 14/L11
Aube, *upravna enota*, 14/J6
Aubel, *naselje*, 18/E4
Aubenton, *naselje*, 18/C5
Aubigny, *naselje*, 14/I7; 18/B4

Aubin, *naselje*, 14/H10
Aublain, *naselje*, 18/D4
Aubonne, *naselje*, 16/B2
Aubusson, *naselje*, 14/H9
Auch, *naselje*, 17/L1; 14/G11
Auckland, *naselje*, 1b/B13; 8/J8
Aucklandski otoci, *otoška reliefna oblika*, 8/I10
Aude, *kopenski hidronim*, 17/M2; 14/I11
Aude, *upravna enota*, 14/I11
Aude du Midi, *kopenski hidronim*, 17/N1
Audeghem, *naselje*, 18/C3
Audenaarde, *naselje*, 14/J4; 18/C4
Audincourt, *naselje*, 16/B1
Audun le Roman, *naselje*, 18/E5
Auelimidi, *ljudstvo*, 7/D3
Aumberg, *naselje*, 10/Z2
Augsburg, *naselje*, 2/F4; 3/B2; 10/K8
Augusta, *naselje*, 11/J10; 5/L6; 5/M5; 8/D8
Augustov, *naselje*, 10/Q3
Augustovo, *naselje*, 15/K10
Auklandski otoci, *otoška reliefna oblika*, 1b/A15
Auléf, *naselje*, 7/D2
Aulendorf, *naselje*, 3/A3
Aulnay, *naselje*, 14/F5
Aulps, *naselje*, 11/A4
Ault, *naselje*, 14/H4
Aumale, *naselje*, 14/H5
Aumetz, *naselje*, 18/E5
Aumont, *naselje*, 18/B5
Auneau, *naselje*, 14/H6
Aups, *naselje*, 14/L11
Aur, *otoška reliefna oblika*, 8/I4
Aura, *otoška reliefna oblika*, 8/H4; 8/N6
Aurangabád, *naselje*, 4/J7
Auraria, *naselje*, 5/J6
Auray, *naselje*, 14/C7
Aurdal, *naselje*, 15/D6
Aurich, *naselje*, 10/H3; 14/N1; 18/G1; 15/C10
Aurigny, *otoška reliefna oblika*, 14/D5
Aurillac, *naselje*, 14/I10
Auriol, *naselje*, 14/L11
Ausejo, *naselje*, 17/I2
Aussee, *naselje*, 3/C3; 10/N9
Austin, *naselje*, 5/J6
Austinov preliv, *morski hidronim*, 5/J2
Australind, *naselje*, 8/D8
Auterive, *naselje*, 17/M1
Autol, *naselje*, 17/I2
Autrey, *naselje*, 14/L7
Autuco Vulkan, *kopenska reliefna oblika*, 6/E7
Autun, *naselje*, 14/J8
Auvergne, *upravna enota*, 14/I10
Auxerre, *naselje*, 14/J7
Auxg, *naselje*, 14/H4
Auzances, *naselje*, 14/I8
Ava, *naselje*, 1a/L7; 4/L6
Avacucho, *naselje*, 6/E5
Avala, *kopenska reliefna oblika*, 3/F4
Avdella, *naselje*, 12/H10
Ave, *kopenski hidronim*, 17/C3
Ave Jezero, *kopenski hidronim*, 15/G4
Aveiro, *naselje*, 1b/O10; 17/C4; 5/O10; 6/G4
Avelghem, *naselje*, 18/C4
Avelhaes, *naselje*, 17/C4
Avella, *naselje*, 11a/A1
Avellino, *naselje*, 11/J7; 11a/A1
Avenches, *naselje*, 16/B2
Avennes, *naselje*, 18/D4
Averö, *otoška reliefna oblika*, 15/C5
Avers Thal, *kopenska reliefna oblika*, 16/E2
Aversa, *naselje*, 11/I7; 11a/A1
Avesnes, *naselje*, 18/C4
Avesnes-le-Comte, *naselje*, 18/B4
Avesta, *naselje*, 15/G6
Aveyron, *kopenski hidronim*, 14/H10
Aveyron, *naselje*, 14/I10
Avezzano, *naselje*, 3/C5; 11/I5
Aviano, *naselje*, 11/H1
Avigliano, *naselje*, 11/K7
Avignon, *naselje*, 2/F4; 14/K11
Avila, *naselje*, 17/F4
Aviles, *naselje*, 17/E1
Aviso, *kopenski hidronim*, 3/B3
Aviz, *naselje*, 17/C5
Avlona (Vallona), *naselje*, 12/G9
Avola, *naselje*, 11/J11
Avon, *kopenski hidronim*, 13/I10; 13/J8
Avranches, *naselje*, 14/E6
Avrechy, *naselje*, 18/B5
Avret Hissar, *naselje*, 12/J9
Avrora, *otoška reliefna oblika*, 1b/O15
Avry, *naselje*, 16/B2
Avstralija, *celina*, 1a/O12; 1f/S6
Avstralija, *država*, 4/O10
Avstralija (Nova Holandija), *celina*, 1c/D1; 8/D7
Avstralski zaliv, *morski hidronim*, 8/E8

Avstrija, *država*, 1a/D5; 2/G4; 9/C6; 4/C4
Avstrija, *upravna enota*, 3/C2
Avstrijska Dubica, *naselje*, 3/E4
Avstrijska Kaniza, *naselje*, 3/F3
Avstrijsko cesarstvo, *država*, 10/L10
Avstrijsko-Ogerska monarhija, *država*, 12/B3
Avšar, *naselje*, 12/O10
Avštek, *naselje*, 3/D1
Avunia, *naselje*, 12/N10
Ax, *naselje*, 17/M2; 14/H12
Axar Fjord, *morski hidronim*, 2/D2; 15a/E1
Axbridge, *naselje*, 13/H9
Axel, *naselje*, 18/C3
Axim, *naselje*, 7/D4; 6/L3
Ay, *naselje*, 14/J5
Ayala, *naselje*, 17/H2
Ayamonte, *naselje*, 17/D7
Ayent, *naselje*, 16/C2
Ayer, *naselje*, 16/C2
Ayerbe, *naselje*, 17/J2; 14/E12
Aylesbury, *naselje*, 13/J9
Ayna, *naselje*, 17/I6
Ayr, *kopenski hidronim*, 13/G5
Ayr, *naselje*, 13/G5
Ayrao, *naselje*, 6/F4
Ayvaillé, *naselje*, 18/E4
Azambuja, *naselje*, 17/B5
Azamor, *naselje*, 2/D5
Azangaro, *naselje*, 6/E5
Azcoitia, *naselje*, 17/I1
Azemmür, *naselje*, 7/C1
Azerbejdžan, *upravna enota*, 4/G5; 7/I1
Azgár, *kopenska reliefna oblika*, 7/E2
Azija, *celina*, 1a/I6; 1d/I2; 1e/G11
Azille, *naselje*, 14/I11
Azori, *otoška reliefna oblika*, 1d/B2
Azorski otoci, *otoška reliefna oblika*, 1b/R5
Azov, *naselje*, 2/I4; 9/H6
Azovsko Morje, *morski hidronim*, 4/F4
Azovsko morje, *morski hidronim*, 9/G6
Azsia, *celina*, 8/B2
Azuaga, *naselje*, 17/E6
Azuara, *naselje*, 17/J3
Azuer, *kopenski hidronim*, 17/H6

B

Ba'ure, *upravna enota*, 7/D4
Baar, *naselje*, 16/D1
Baarn, *naselje*, 18/D2
Baba, *naselje*, 3/J5
Baba Dagh, *kopenska reliefna oblika*, 12/P12
Babadagh, *naselje*, 9/F7; 12/P5
Babakalesi, *drugo*, 12/M10
Babba, *otoška reliefna oblika*, 8/E5
Babelthuap, *otoška reliefna oblika*, 8/F4
Babi, *otoška reliefna oblika*, 4/L8; 8/B4
Babina Planina, *kopenska reliefna oblika*, 12/I8
Babinovići, *naselje*, 9/F5
Babja Gora, *kopenska reliefna oblika*, 3/F2
Babji most, *naselje*, 10/P4
Babujan otoci, *otoška reliefna oblika*, 4/N7; 8/D3
Baccarat, *naselje*, 14/M6
Bacchiglione, *kopenski hidronim*, 11/G2
Bacharach, *naselje*, 14/N4
Bachlone, *kopenski hidronim*, 10/L11
Backingham, *naselje*, 18/B4
Backnang, *naselje*, 10/J8
Baconas, *naselje*, 16/D1
Bacouville, *naselje*, 14/G5
Bač, *naselje*, 3/F4; 10/T11; 12/F4
Baćan, *otoška reliefna oblika*, 8/E5
Bački (Fr.) Kanal, *kopenski hidronim*, 12/G4
Bački (Franc.) Kanal, *kopenski hidronim*, 3/F4
Bačko-Bodroška županija, *upravna enota*, 3/F4
Bad, *naselje*, 16/E1
Badagri, *naselje*, 1a/C9
Badajoz, *naselje*, 2/E5; 17/D6
Badalona, *naselje*, 17/M3
Baden, *naselje*, 3/D2; 10/H9; 10/H8; 16/C1; 14/N7; 14/N6
Badensko, *upravna enota*, 2/F4; 3/A2; 10/H9; 16/C1; 14/N7
Badolat, *naselje*, 11/L9
Badu, *naselje*, 7/C3
Baena, *naselje*, 17/G7
Baerle, *naselje*, 18/D3
Baexem, *naselje*, 18/E3
Baeza, *naselje*, 17/H7
Bafinov zaliv, *morski hidronim*, 1b/M2; 5/M2
Bafinova dežela, *otoška reliefna oblika*, 1b/M3
Baflo, *naselje*, 18/F1
Bag, *naselje*, 3/D4; 11/J3; 12/B5

Bagdad, *naselje*, 1a/G6; 4/G5
Baghdád, *naselje*, 7/I1
Bagheria, *naselje*, 11/I9
Bagirmi, *upravna enota*, 7/F3
Bagnalstown, *naselje*, 13/D8
Bagnarea, *naselje*, 11/G5
Bagnères, *naselje*, 17/K1
Bagnères de Luchon, *naselje*, 14/G12
Bagni Pisani, *naselje*, 11/F4
Bagolino, *naselje*, 16/F3; 11/F2
Bagur, *naselje*, 17/N3
Bagurski Nos, *obalna reliefna oblika*, 17/N3
Bahamska skupina otokov, *otoška reliefna oblika*, 1b/M7
Bahamski otoki, *otoška reliefna oblika*, 5/M7
Bahia, *upravna enota*, 6/H5
Bahia (São Salvador), *naselje*, 6/H5
Bahia Blanca, *morski hidronim*, 6/F7
Bahlui, *kopenski hidronim*, 3/J3
Bahluj, *kopenski hidronim*, 12/N2
Bahmut, *naselje*, 2/I4; 9/H6; 12/O2
Bahn, *naselje*, 10/O3
Bahola, *naselje*, 4/H6
Bahr Dome, *kopenski hidronim*, 7/G3
Bahr el Abjad, *kopenski hidronim*, 7/G3
Bahr el Ada, *kopenski hidronim*, 7/G4
Bahr el Azrak, *kopenski hidronim*, 7/H3
Bahr el Azrek, *kopenski hidronim*, 4/F7
Bahr Zum, *kopenski hidronim*, 7/F3
Bahrain otok, *otoška reliefna oblika*, 7/I2
Bahr-Seraf, *kopenski hidronim*, 7/G4
Bahunu, *upravna enota*, 7/C3
Bailando, *naselje*, 7/F6
Bailen, *naselje*, 17/G6
Baileux, *naselje*, 18/D4
Bailleul, *naselje*, 14/I4; 18/B4
Bailly, *naselje*, 18/B5
Baimbeaucourt, *naselje*, 18/B4
Bain, *naselje*, 14/D7
Baisieux, *naselje*, 18/B4
Baismes, *naselje*, 18/C4
Baiza, *naselje*, 14/G11
Baja, *naselje*, 3/I3; 3/F3; 10/T10; 12/M2; 12/F3; 7/F4
Baja de Arama, *naselje*, 12/J5
Baja de Fjer, *naselje*, 12/K4
Baja de Rama, *naselje*, 3/H4
Bajae, *naselje*, 11a/A1
Bajan Khanat Gorovje, *kopenska reliefna oblika*, 4/L5
Bajana, *naselje*, 11a/A1
Bajkal Jezero, *kopenski hidronim*, 1a/M4; 4/M3
Bajlešt, *naselje*, 12/K5
Bajnadyr, *naselje*, 12/O11
Bajong, *ljudstvo*, 7/E4
Bajramič, *naselje*, 12/N10
Bajrut, *naselje*, 2/I5; 4/F5
Bakau, *naselje*, 3/J3; 12/N3
Bakčisaraj, *naselje*, 9/G7
Bakarica, *naselje*, 3/D4
Baker, *naselje*, 3/D4
Baker otok (New Nantucker), *otoška reliefna oblika*, 8/K4
Bakewell, *naselje*, 13/I7
Bakkeveen, *naselje*, 18/E1
Bakoba, *kopenski hidronim*, 7/F6
Bakol, *naselje*, 7/C3
Bakonjski Gozd, *kopenska reliefna oblika*, 12/E2
Bakonjski log, *kopenska reliefna oblika*, 3/E3; 10/S10
Bakr. otok, *otoška reliefna oblika*, 1b/A4
Baksan, *kopenski hidronim*, 9/I7
Baku, *naselje*, 2/J4; 9/J7
Bakuma, *naselje*, 7/F6
Bakura, *naselje*, 7/E3
Bakyr, *naselje*, 12/O10
Bakyr Čaj, *kopenski hidronim*, 12/N10
Bala, *naselje*, 13/H8
Balaguer, *naselje*, 17/L3
Balalma, *naselje*, 9/I4
Balassa Gyarmath, *naselje*, 3/F2
Balašov, *naselje*, 9/I5
Balbriggan, *naselje*, 13/E7
Balch, *naselje*, 7/K1
Balčik, *naselje*, 12/O6
Balčuk, *naselje*, 9/F7
Baldenburg, *naselje*, 15/H10
Balderschwang, *naselje*, 16/E1
Baleari, *otoška reliefna oblika*, 1a/B5
Balearski otoci, *otoška reliefna oblika*, 2/E5; 17/L5; 4/C4
Balen, *naselje*, 16/C2
Baleni, *naselje*, 12/O4
Balerna, *naselje*, 16/D3
Balforn, *naselje*, 13/G4
Balfuruš, *naselje*, 2/K5; 9/K8; 4/H5
Balgach, *naselje*, 16/E1

Bali, *otoška reliefna oblika*, 4/N9; 8/D5
Balia, *naselje*, 12/O10
Baliambo, *naselje*, 12/O11
Balikesri, *naselje*, 9/F8; 12/O10
Balimms, *kopenski hidronim*, 8/G7
Balk, *naselje*, 18/E2
Balkan, *kopenska reliefna oblika*, 2/H4
Balkan ali Stara planina, *kopenska reliefna oblika*, 9/E7
Balkanski zaliv, *kopenski hidronim*, 9/K8
Balkaš Jezero, *kopenski hidronim*, 1a/J5
Balkaš jezero, *kopenski hidronim*, 4/J4
Ballaggio, *naselje*, 11/D2
Ballaignes, *naselje*, 16/B2
Balleny, *otoška reliefna oblika*, 1b/A16
Ballina, *naselje*, 13/B6
Ballasloe, *naselje*, 13/C7
Ballinrock, *naselje*, 13/B7
Ballintobber, *naselje*, 13/C7
Ballon, *naselje*, 14/F6
Ballwyl, *naselje*, 16/C1
Ballylongford, *naselje*, 13/B8
Ballymahon, *naselje*, 13/C7
Ballymenagh, *naselje*, 13/E6
Ballymoney, *naselje*, 13/E5
Ballynahinch, *naselje*, 13/E6
Ballyshannon,

Bannister, *naselje*, 8/D8
Banockburn, *naselje*, 13/G4
Bañolas, *naselje*, 17/N2
Banska Bistrica, *naselje*, 3/F2; 10/T8
Bantry, *naselje*, 13/B9
Bantry Bay, *morski hidronim*, 13/A9
Baol, *upravna enota*, 7/C3
Bapaume, *naselje*, 10/C6; 14/I4; 18/B4
Bapsani, *naselje*, 12/J10
Bar, *naselje*, 9/F6; 12/F7
Bar le Duc, *naselje*, 10/E8; 14/K6
Bar sur Aube, *naselje*, 10/E8; 14/K6
Bar sur Seine, *naselje*, 14/J6
Bara, *kopenski hidronim*, 7/G3
Bara, *naselje*, 7/G3
Barabinska step, *naravna pokrajina*, 4/J3
Baragan, *naravna pokrajina*, 12/N5
Baranjska županija, *upravna enota*, 3/E4
Baranyavar, *naselje*, 3/F4
Barava, *naselje*, 7/I4
Barba, *naselje*, 17/D6
Barba da Puercio, *naselje*, 17/D4
Barbacena, *naselje*, 17/D5
Barbacoes, *naselje*, 6/D3
Barbadoes, *otoška reliefna oblika*, 1b/N8; 6/F2
Barbadoes (Britanija), *otoška reliefna oblika*, 5/N8
Barbancon, *naselje*, 18/C4
Barbastro, *naselje*, 17/K2; 14/F13
Barber, *otoška reliefna oblika*, 8/J4
Barbezieux, *naselje*, 14/F9
Barbuda (Britanija), *otoška reliefna oblika*, 5/N8
Barc, *kopenski hidronim*, 10/R5
Barcelona, *naselje*, 17/C3
Barcelonnette, *naselje*, 11/B3
Barcelona, *naselje*, 2/E4; 11/J9; 17/M3; 4/B4; 6/F3
Barcelonnette, *naselje*, 14/M10
Bärchis, *naselje*, 16/E1
Barco de Avila, *naselje*, 17/F4
Barcoo (Victoria River), *kopenski hidronim*, 8/F7
Barcs, *naselje*, 3/E4
Bardai, *naselje*, 7/F2
Bardejov, *naselje*, 3/G2; 10/V7
Bardera, *naselje*, 7/I4
Barđvan, *naselje*, 4/K6
Barelli, *naselje*, 4/J6
Barendrecht, *naselje*, 18/D3
Barentin, *naselje*, 14/G5
Barga, *naselje*, 14/M10
Barge, *naselje*, 11/C3
Bargo de Osma, *naselje*, 17/H3
Barguzinsk, *naselje*, 4/M3
Barhead, *naselje*, 13/G5
Bari, *ljudstvo*, 7/G4
Bari, *naselje*, 2/G4; 11/L6; 12/D8
Bari, *upravna enota*, 4/E8
Baring, *otoška reliefna oblika*, 8/H7
Barjac, *naselje*, 14/J10
Barka, *kopenski hidronim*, 7/H3
Barka, *naselje*, 7/J2
Barka, *upravna enota*, 1a/D6; 2/G5; 4/D5; 7/F1
Barking, *naselje*, 13/K9
Barkul, *naselje*, 4/L4
Barletta, *naselje*, 11/K6; 12/C8
Barlovento, *naselje*, 17b/A2
Barmen, *naselje*, 1a/D12; 10/G5; 14/M3; 18/F3; 7/F7
Barmotte, *naselje*, 16/A1
Barnard Castle, *naselje*, 13/I6
Barnaul, *naselje*, 4/K3
Barneveld, *naselje*, 18/E2
Barnsley, *naselje*, 13/J7
Barnstaple, *naselje*, 13/G9
Baroda, *naselje*, 4/J6
Baronissi, *naselje*, 11a/A1
Barotse, *ljudstvo*, 7/G6
Barquisimeto, *naselje*, 5/M9; 6/E3
Barr, *naselje*, 10/H8; 14/N6
Barra, *naselje*, 11a/A1; 6/H5
Barray Head, *obalna reliefna oblika*, 13/D4
Barraza, *kopenski hidronim*, 6/E7
Barren otok, *otoška reliefna oblika*, 8/G8
Barrero de Magos, *naselje*, 17/B6
Barrow, *kopenski hidronim*, 13/D8
Barrow otok, *otoška reliefna oblika*, 8/D7
Barrow preliv, *morski hidronim*, 5/J2
Barruelo, *naselje*, 17/G2
Barshadew, *kopenski hidronim*, 13/B7
Baršova, *kopenski hidronim*, 12/J1
Bartenheim, *naselje*, 16/C1
Bartenstein, *naselje*, 10/V2; 15/J9
Barth, *naselje*, 10/M2

Barua, *naselje*, 7/F3
Baruë, *upravna enota*, 7/H6
Barut, *naselje*, 10/N4
Barvas, *naselje*, 13/E2
Bärwald, *naselje*, 10/O4
Bas Silly, *naselje*, 18/C4
Baselice, *naselje*, 11/J6
Basella, *naselje*, 17/L2
Basento, *kopenski hidronim*, 11/L7; 12/D9
Basilan, *otoška reliefna oblika*, 8/D4
Basingstoke, *naselje*, 13/J9
Baski, *ljudstvo*, 17/G1
Basko (Admiralstveni otoci), *otoška reliefna oblika*, 8/G5
Basong, *upravna enota*, 7/F6
Basora, *naselje*, 1a/G6
Basov preliv, *morski hidronim*, 8/G8
Basra, *naselje*, 7/I1
Bassam, *naselje*, 7/D4
Bassano, *naselje*, 3/B4; 10/L11; 11/G2
Basse Alpes, *upravna enota*, 14/M10
Bassersdorf, *naselje*, 16/D1
Basses Pyrénées, *upravna enota*, 14/E11
Basseto, *naselje*, 11/E3
Bassovi otoci, *otoška reliefna oblika*, 8/N7
Bastelica, *naselje*, 11/D6; 14a/A3
Bastia, *naselje*, 11/E5; 14a/B2
Bastogne, *naselje*, 10/F7; 14/L5; 18/E5
Basunga, *ljudstvo*, 7/G6
Basuto, *ljudstvo*, 7/G8; 7a/G2
Bašeu, *kopenski hidronim*, 12/N2
Baši, *kopenski hidronim*, 7a/G4
Baši ali Batan otoci, *otoška reliefna oblika*, 5/N8
Baši otoci, *otoška reliefna oblika*, 4/O6
Baškirci, *ljudstvo*, 2/K3; 2/K3; 9/L4; 9/K4
Baškolumpo, *ljudstvo*, 7/G6
Batalha, *naselje*, 17/B5
Batavia, *naselje*, 1a/M10; 4/M9; 5/O9; 6/G3; 8/C5
Batenburg, *naselje*, 18/E3
Batesville, *naselje*, 5/K6
Bath, *naselje*, 13/I9
Bathang, *naselje*, 4/L6
Bathmen, *naselje*, 18/E2
Bathurst, *naselje*, 1a/A8; 1a/E13; 7/C3; 7a/F4; 6/K2; 8/G8
Bathurstov otok, *otoška reliefna oblika*, 8/E6
Batklapi, *ljudstvo*, 7/G7; 7a/D1
Batoa, *otoška reliefna oblika*, 8/J6
Batoka, *ljudstvo*, 7/G6
Batterkinden, *naselje*, 16/C1
Battiee, *naselje*, 18/E4
Battkambong, *naselje*, 4/M7
Battle, *naselje*, 13/L10
Batu otoci, *otoška reliefna oblika*, 8/B5
Batum, *naselje*, 9/H7
Batyr Jezero, *kopenski hidronim*, 9/J7
Baud, *naselje*, 14/C7
Baudan Joki, *kopenski hidronim*, 15/L3
Bauge, *naselje*, 14/F7
Baume les Dames, *naselje*, 16/B1
Baumholder, *naselje*, 14/N5; 18/G5
Bauschleiden, *naselje*, 18/E5
Bautersem, *naselje*, 18/D4
Bavarske Planine, *kopenska reliefna oblika*, 10/J9
Bavarski Gozd, *kopenska reliefna oblika*, 3/C2
Bavarsko, *naravna pokrajina*, 3/B2
Bavarsko, *upravna enota*, 2/F4; 3/B2; 10/J7; 16/E1
Bavay, *naselje*, 18/C4
Bavči, *upravna enota*, 7/E4
Baveno, *naselje*, 16/D3
Bayeux, *naselje*, 14/E5
Bayonne, *naselje*, 2/E4; 17/J1; 14/E11
Baza, *naselje*, 17/H7
Bazas, *naselje*, 14/F10
Bazijaz, *naselje*, 3/G4
Bazileja, *naselje*, 2/F4; 10/H9
Bazileja (Basel), *naselje*, 14/N7
Bazileja (Bazel), *naselje*, 16/C1
Bazin, *naselje*, 3/E2; 10/R8
Bazsova, *naselje*, 12/O8
Bazgoe, *naselje*, 14/K8
Beamont, *naselje*, 14/J4
Bear Otok, *otoška reliefna oblika*, 13/A9
Bearn, *naravna pokrajina*, 17/J1
Bearn, *upravna enota*, 14/E11
Beas, *naselje*, 17/H6
Beaucourt, *naselje*, 16/B1; 18/B4
Beaufort, *naselje*, 14/F7; 7a/D4; 5/M6
Beauley, *naselje*, 13/G3
Beaulieu, *naselje*, 14/H10
Beaulmes, *naselje*, 16/B2

Beaumaris, *naselje*, 13/G7
Beaumetz-les-Loges, *naselje*, 18/B4
Beaumont, *naselje*, 14/G11; 14/H5; 14/G5; 14/F6; 18/C4
Beaune, *naselje*, 10/E9; 14/I6; 14/K7
Beaupréau, *naselje*, 14/E7
Beauraing, *naselje*, 18/D4
Beauvais, *naselje*, 10/B7; 14/H5
Beauvoit, *naselje*, 18/A4
Beauvoit, *naselje*, 14/D8
Bebedži, *naselje*, 7/E3
Bebr, *kopenski hidronim*, 10/Q3
Bebra, *kopenski hidronim*, 14/J8
Beccles, *naselje*, 13/M8
Beccerrea, *naselje*, 17/D2
Beckingen, *naselje*, 18/F5
Beča, *naselje*, 12/L6
Bečest, *naselje*, 12/N3
Bečva, *kopenski hidronim*, 3/E2
Beča'a, *naselje*, 7/I2
Bedale, *naselje*, 13/J6
Bedarieux, *naselje*, 17/N1; 14/I11
Bedburg, *naselje*, 18/F4
Bedford, *naselje*, 13/K8; 7a/E4
Bedford River, *kopenski hidronim*, 13/K8
Bedr Honěn, *naselje*, 7/H2
Bedretto, *naselje*, 16/D2
Bedum, *naselje*, 18/F1
Bedža ali Bišarin, *ljudstvo*, 7/H2
Beekbergen, *naselje*, 18/E2
Beel, *naselje*, 12/I3
Beers, *naselje*, 18/E3
Beerse, *kopenski hidronim*, 18/D3
Beerse, *naselje*, 18/D3
Beerut, *naselje*, 18/F1
Beeskov, *naselje*, 10/N4
Beest, *naselje*, 18/D3
Beetsterzwang, *naselje*, 18/E1
Begejski kanal, *kopenski hidronim*, 3/G4
Begijar, *naselje*, 17/H7
Begnins, *naselje*, 16/A2
Begyrcudyk, *naselje*, 18/D3
Behlista, *naselje*, 12/H9
Behrent, *naselje*, 10/S2
Behringov zaliv, *morski hidronim*, 5/F4
Beiden, *naselje*, 18/F2
Beilstein, *naselje*, 18/F4
Beinwyl, *naselje*, 16/C1
Beira Alta, *upravna enota*, 17/C4
Beira Baixa, *upravna enota*, 17/C4
Beireuth, *naselje*, 3/B2; 10/L7
Beirát, *naselje*, 7/H1
Beitstad, *naselje*, 15/E4
Beja, *naselje*, 2/D5; 17/C6
Bejar, *naselje*, 17/E4
Bejdof, *naselje*, 3/D3; 10/O9
Bejern, *naselje*, 15/G3
Bekelde, *naselje*, 18/F2
Bel Abbès, *naselje*, 7/D2
Bela, *kopenski hidronim*, 2/K3; 9/K4; 9/K5; 9/K4; 4/H3
Bela, *naselje*, 3/F2; 3/F2; 10/T7; 10/Q4; 11/H1; 12/M6; 4/I6
Bela Cerkva, *naselje*, 3/G4; 9/D7; 12/I5
Bela Rusija, *upravna enota*, 2/H3
Bela Tisa, *kopenski hidronim*, 3/H2
Belàbre, *naselje*, 14/G8
Belak, *naselje*, 3/C3; 10/N10; 11/I1
Belalcazar, *naselje*, 17/F6
Belari, *naselje*, 4/J7
Belas, *naselje*, 17/B6
Belchite, *naselje*, 17/J3
Belbebi, *naselje*, 9/K5
Bél-el-Fakih, *naselje*, 7/I3
Belenys, *naselje*, 3/G3
Beleš Gora, *kopenska reliefna oblika*, 12/J8
Belfast, *naselje*, 2/E3; 13/E6
Belford, *naselje*, 13/I5
Belfort, *naselje*, 10/G9; 16/B1; 14/M7
Belgija, *država*, 10/C5; 14/I3
Belgorod, *naselje*, 9/G5
Belgrad, *naselje*, 2/G4; 3/D5; 3/G4; 3/H3; 10/P3; 11/K4; 15/G10; 9/E6; 9/D7; 12/C6; 12/H5; 12/K3
Belgradčec, *naselje*, 12/J6
Belgradčik, *naselje*, 3/H5
Beli Drim, *kopenski hidronim*, 3/G5
Beli Drin, *kopenski hidronim*, 12/H7
Beli Kriš, *kopenski hidronim*, 3/G3; 12/I3
Beli Lom, *kopenski hidronim*, 3/I5; 12/M6
Beli ostrov, *otoška reliefna oblika*, 4/I1
Belistok, *naselje*, 10/Q3; 9/E5
Belitagwode, *naselje*, 18/F1
Belize, *naselje*, 5/K8
Beljina, *naselje*, 3/F4; 12/F5
Beljzy, *naselje*, 9/F6; 12/O2

Bellac, *naselje*, 14/G8
Bellaggio, *naselje*, 16/D3
Bellano, *naselje*, 16/D2
Bella, *naselje*, 14/F7
Belle Ile, *otoška reliefna oblika*, 14/C7
Belle Isle, *naselje*, 14/C6
Belle Otok, *otoška reliefna oblika*, 5/O4
Bellefontaine, *naselje*, 16/A2
Bellegarde, *naselje*, 14/I12
Bellelay, *naselje*, 16/B1
Belleme, *naselje*, 14/G6
Belley, *naselje*, 14/L9
Bellici, *kopenski hidronim*, 11/H10
Bellingen, *naselje*, 16/C1
Bellingham, *naselje*, 13/I5
Bellinghausen, *otoška reliefna oblika*, 8/H6
Bellinzona, *naselje*, 10/I10; 11/D1
Bellisleski preliv, *morski hidronim*, 5/N5
Bellizona, *naselje*, 16/D2
Belloch, *naselje*, 17/L3
Belluno, *naselje*, 3/B3; 10/L10; 11/G1
Bellver, *naselje*, 17/M2
Bellwald, *naselje*, 16/C2
Belmez, *naselje*, 17/F6
Belmonte, *naselje*, 17/H5; 17/E1; 6/H5
Belo Jezero, *kopenski hidronim*, 9/G3
Belo Jezero, *kopenski hidronim*, 2/I2
Belo morje, *morski hidronim*, 4/F2
Belo morje, *morski hidronim*, 2/I2; 15/R4; 9/G2
Belo morje (Marmara), *morski hidronim*, 2/H4; 9/F7
Belo morje (Marmara, Propontis), *morski hidronim*, 12/O9
Beleoi, *naselje*, 18/C4
Beloj, *naselje*, 9/G4
Belopolje, *naselje*, 9/G5; 12/G7
Beloradz, *naselje*, 17/H2
Belore, *naselje*, 17/B6
Belostok, *naselje*, 2/H3
Belovar, *naselje*, 3/E4; 12/D4
Beloviški gozd, *naravna pokrajina*, 10/X4
Belovodsk, *naselje*, 9/H6
Belozersk, *naselje*, 9/H4
Belp, *naselje*, 16/C2
Belper, *naselje*, 13/J7
Belsk, *naselje*, 10/Q4; 9/E5
Belsko, *naselje*, 3/F2; 10/T7; 9/D6
Beltem, *naselje*, 18/C3
Beludžistan, *upravna enota*, 1a/H7; 4/H6; 7/K2
Belul, *naselje*, 7/I3
Belun, *naselje*, 2/F4
Beluwe, *otoška reliefna oblika*, 10/F5
Belvedere, *naravna pokrajina*, 12/L15
Belver, *naselje*, 17/F3
Belvès, *naselje*, 14/G10
Belvidere, *naselje*, 7a/D4
Belyanda, *kopenski hidronim*, 8/G7
Belye, *naselje*, 3/F4
Belz, *naselje*, 3/H1
Bembatuški zaliv, *morski hidronim*, 7/I6
Beembe, *naselje*, 7/F5
Bembezar, *kopenski hidronim*, 17/F6
Bemmel, *naselje*, 18/E3
Bemposta, *naselje*, 17/C5
Ben Attow, *kopenska reliefna oblika*, 13/F3
Ben Alder, *kopenska reliefna oblika*, 13/G4
Ben Derag, *kopenska reliefna oblika*, 13/F3
Ben Ima, *kopenska reliefna oblika*, 13/F4
Ben Lui More, *kopenska reliefna oblika*, 13/F4
Ben More, *kopenska reliefna oblika*, 13/E4
Ben Nevis, *kopenska reliefna oblika*, 13/F4
Benabarre, *naselje*, 17/L2; 14/G12
Benalguacil, *naselje*, 17/K5
Benameji, *naselje*, 17/G7
Benandelta, *naselje*, 17/H8
Benares, *naselje*, 1a/J7; 4/K6
Benasal, *naselje*, 17/K4
Benasque, *naselje*, 17/L2; 14/G12
Benavente, *naselje*, 17/F3
Benavides, *naselje*, 17/E2
Bender, *naselje*, 2/H4
Bender Abbási, *naselje*, 7/J2
Bender el Kebir, *naselje*, 4/F6
Bender Miraj, *naselje*, 7/I3
Bendery, *naselje*, 9/F6; 12/R3
Bendo, *ljudstvo*, 7/E4
Bendžešt, *naselje*, 12/K4
Bene, *naselje*, 11/C3; 14/N10
Beneški zaliv, *morski hidronim*, 3/C4; 11/H2

Beneško, *upravna enota*, 10/K11; 11/F2
Benešov, *naselje*, 3/D2
Benetke, *naselje*, 1a/D5; 2/F4; 3/C4; 10/M11; 4/C4
Benetke (Venezia), *naselje*, 11/G2
Benevent, *naselje*, 14/H8
Benevento, *naselje*, 11/J6; 11a/A1
Benfelden, *naselje*, 14/N6
Bengalong, *naselje*, 7/C3
Bengalski zaliv, *morski hidronim*, 1a/J8; 4/K7; 8/A3
Benghasi, *naselje*, 1a/D6; 2/G5; 4/D5
Benghazi, *naselje*, 7/F1
Benguela, *naselje*, 1a/D11
Benguela, *upravna enota*, 1a/D11
Beni, *kopenski hidronim*, 6/F5; 6/F5
Beniajan, *naselje*, 17/J7
Benicarlo, *naselje*, 17/L4
Benicasim, *naselje*, 17/K4
Benidorme, *naselje*, 17/K6
Benifallet, *naselje*, 17/L4
Benin, *naselje*, 1a/C9
Benin, *upravna enota*, 7/E4
Beninski zaliv, *morski hidronim*, 7/E4
Beniolid, *naselje*, 7/F1
Bénisa, *naselje*, 17/K6
Benisalem, *naselje*, 17/N5
Benisuëf, *naselje*, 7/G2
Benken, *naselje*, 16/D1
Benkulen, *naselje*, 1a/L10; 8/B5
Benmore (Fair Head), *obalna reliefna oblika*, 13/E5
Benna, *upravna enota*, 7/C4
Bennekom, *naselje*, 18/E2
Benovaz, *naselje*, 17/F8
Benrath, *naselje*, 18/F3
Benrent, *naselje*, 15/H9
Bensberg, *naselje*, 18/F4
Bensheim, *naselje*, 10/I7
Bentheim, *naselje*, 14/M2; 18/F2
Bents Trdnjava, *drugo*, 5/J6
Benzer (Bizerta), *naselje*, 11/E10
Beplot, *otoška reliefna oblika*, 15/J5
Beran, *naselje*, 12/G7
Berat, *naselje*, 12/G9
Berau, *naselje*, 16/C1
Berbad, *naselje*, 12/O3
Berbenno, *naselje*, 16/E2
Berbera, *naselje*, 7/I3
Berberi, *ljudstvo*, 2/F5
Berbir, *naselje*, 10/R10; 12/D4
Berchales, *naselje*, 17/H8
Berchem, *naselje*, 18/C4
Berchen, *naselje*, 18/D3
Berchtesgaden, *naselje*, 3/C3
Berdicev, *naselje*, 2/H4; 9/F6
Berdjansk, *naselje*, 2/I4; 9/G6
Berdorf, *naselje*, 18/E5
Berdun, *naselje*, 14/E12
Berdün, *naselje*, 17/J2
Berecyk, *naselje*, 3/I3; 12/M3
Beregh, *naselje*, 3/H2; 10/Q8
Bereide, *naselje*, 7/I2
Bereslav, *naselje*, 9/G6
Bereška županija, *upravna enota*, 3/H2
Beretjo, *kopenski hidronim*, 3/G3; 12/I2
Berettyo Ujfalu, *naselje*, 3/G3
Berezina, *kopenski hidronim*, 2/H3; 9/F5
Berezna, *naselje*, 9/F5
Berezov, *naselje*, 1a/I3; 2/L2; 9/M3; 4/I2
Berga, *naselje*, 17/M2; 14/H12
Bergama, *naselje*, 9/E8; 12/N10
Bergamo, *naselje*, 10/J11; 11/E2
Berge Fjord, *morski hidronim*, 2/B2
Bergen, *naselje*, 10/N2; 18/E3; 15/B6; 15/F9; 4/C2
Bergen op Zoom, *naselje*, 10/D5; 18/C3
Bergerac, *naselje*, 14/G10
Bergerijk, *naselje*, 18/E3
Bergh, *naselje*, 18/D4
Bergheim, *naselje*, 18/F4
Bergisch Gladbach, *naselje*, 18/F4
Bergnicourt, *naselje*, 18/C5
Bergqvart, *naselje*, 15/G8
Bergues, *naselje*, 18/B4
Bergum, *naselje*, 18/E1
Bergün, *naselje*, 16/E2
Bergzabern, *naselje*, 14/N5
Berinček, *naselje*, 3/G3
Beringen, *naselje*, 18/D3
Beringov otok, *otoška reliefna oblika*, 4/T3
Beringov preliv, *morski hidronim*, 1b/C3; 4/V2; 5/C3
Berizina, *naselje*, 7/D1
Berja, *naselje*, 17/H8
Berka, *naselje*, 3/B1; 3/A1
Berkel, *kopenski hidronim*, 10/G4; 18/E2; 18/F2
Berken, *naselje*, 18/B4
Berkshire, *upravna enota*, 13/J9

Berlaimont, *naselje*, 18/C4
Berlanga, *naselje*, 17/H3
Berlicum, *naselje*, 18/E3
Berlin, *naselje*, 1a/D4; 2/G3; 10/N4; 4/D3; 7a/F4; 5/Z4
Berlinchen, *naselje*, 10/O4
Bermeo, *naselje*, 17/H1
Bermills de Sayago, *naselje*, 17/E3
Bern Fjord, *morski hidronim*, 15a/F2
Berna, *naselje*, 10/H10; 16/C2; 11/C1; 14/N8; 4/C4
Bernardin Pass, *kopenska reliefna oblika*, 16/D2
Bernay, *naselje*, 14/G5
Bernaz, *naselje*, 10/N4
Bernburg, *naselje*, 10/L5
Bernex, *naselje*, 16/A2
Bernina, *kopenska reliefna oblika*, 3/A3
Bernina Gore, *kopenska reliefna oblika*, 11/E1
Berninske Alpe, *kopenska reliefna oblika*, 16/E2
Bernkastel, *naselje*, 10/G7; 14/M5; 18/F5
Bernske Alpe, *kopenska reliefna oblika*, 16/B2; 14/N8
Bernske Planine, *kopenska reliefna oblika*, 10/G10; 11/B1
Bernstadt, *naselje*, 3/E1
Beroun, *naselje*, 3/C2
Berouнка, *kopenski hidronim*, 3/C1; 10/N7
Berre, *naselje*, 14/K11
Berri, *upravna enota*, 7/H4
Berriedale, *naselje*, 13/H2
Berriol, *naselje*, 17/K4
Berry, *upravna enota*, 14/G8
Berry au Fac, *naselje*, 18/C5
Bersaba, *naselje*, 7/F7; 7a/F2
Bersaska, *naselje*, 3/G3
Bersund, *naselje*, 15/D6
Bertest, *naselje*, 12/O5
Bertincourt, *naselje*, 18/B4
Bertinoro, *naselje*, 11/G3
Berun, *naselje*, 3/F1; 10/T6
Berwick, *upravna enota*, 13/H5
Berwick (pod Northumberland), *naselje*, 13/I5
Berzo, *naselje*, 16/E2
Berzy, *naselje*, 18/B5
Bes, *kopenski hidronim*, 14/I10
Besalu, *naselje*, 17/N2; 14/I12
Besançon, *naselje*, 10/F9; 16/A1; 14/L7

Biasca

Biasca, *naselje*, 16/D2

Bibbiena, *naselje*, 11/G4

Biberach, *naselje*, 3/A2

Bicester, *naselje*, 13/J9; 13/J9

Bida, *naselje*, 7/E4

Bidache, *naselje*, 17/J1; 14/E11

Bideford, *naselje*, 13/G9

Bidente, *kopenski hidronim*, 11/G4

Bider, *naselje*, 4/J7

Bidouz, *kopenski hidronim*, 17/J1

Bidžar, *naselje*, 9/J8

Bieberist, *naselje*, 16/C1

Bieda, *naselje*, 11/G5

Biedenkopf, *naselje*, 10/16

Biel, *naselje*, 10/G9; 16/C2; 17/J2

Biel (Bienne), *naselje*, 16/B1

Bielefeld, *naselje*, 10/14

Biella, *naselje*, 14/N9

Bielsa, *naselje*, 17/K2

Bielsko jezero, *kopenski hidronim*, 16/B1

Bienen, *naselje*, 18/F3

Bieruliet, *naselje*, 18/C3

Bierum, *naselje*, 18/F1

Biesboscu, *kopenski hidronim*, 18/D3

Bietigheim, *naselje*, 10/I8

Bievio, *naselje*, 16/D3

Biferno, *kopenski hidronim*, 11/J6

Biggleswade, *naselje*, 13/K8

Bigha, *naselje*, 12/N9

Bignasco, *naselje*, 16/D2

Bigorre, *naravna pokrajina*, 17/K1

Bigorre, *naselje*, 14/F11

Bihač, *naselje*, 3/D4

Bihar, *kopenska reliefna oblika*, 3/H3

Bihar, *naselje*, 4/K6

Bihār, *naselje*, 3/G3

Biharska županija, *upravna enota*, 3/G3

Bihe, *upravna enota*, 7/F6

Biheč, *naselje*, 12/C5

Bihor, *kopenska reliefna oblika*, 12/G7

Bihrdžan, *naselje*, 7/J1

Bikar, *otoška reliefna oblika*, 8/I3

Bikeš Čaba, *naselje*, 3/G3

Bikeška županija, *upravna enota*, 3/G3

Bikini, *otoška reliefna oblika*, 8/I3

Bilaj, *naselje*, 12/C5

Bilaur, *naselje*, 7/C3

Bilbao, *naselje*, 2/E4; 17/H1; 5/J7

Bilbao (Constitucion), *naselje*, 6/E7

Bilče, *naselje*, 3/I2

Bildstock, *naselje*, 18/F5

Bildžijl, *naselje*, 18/E1

Bildžubaj, *naselje*, 4/M4

Biležja, *naselje*, 3/F5

Bilina, *naselje*, 3/C1

Bitlon, *otoška reliefna oblika*, 4/M9

Bitljač, *naselje*, 12/I7

Bitk, *naselje*, 18/F3

Billerbekck, *naselje*, 18/F3

Billom, *naselje*, 14/I9

Bilo, *kopenska reliefna oblika*, 3/E4

Bilovec, *naselje*, 3/E2

Bilsen, *naselje*, 18/E4

Bilston, *naselje*, 13/I8

Bitlen, *naselje*, 16/D1

Binche, *naselje*, 14/J4; 18/C4

Bindal Fjord, *morski hidronim*, 15/E4

Bin-din, *naselje*, 4/M7

Bindloe, *naselje*, 6/C3

Bingen, *naselje*, 10/H7

Bingham, *naselje*, 13/J8

Bingley, *naselje*, 13/I7

Bin-hoa, *naselje*, 4/M7; 8/C3

Bin-thuan, *naselje*, 4/M7; 8/C3

Bionaz, *naselje*, 16/C3

Bioul, *naselje*, 18/D4

Bir es Sûf, *naselje*, 7/E1

Bir Trarza, *naselje*, 7/D2

Birara (Nova Britanija), *otoška reliefna oblika*, 8/G5

Birdžan, *naselje*, 4/H5

Birjuč, *naselje*, 9/H5

Birkenfeld, *naselje*, 10/G7; 14/M5

Birkenhead, *naselje*, 13/H7

Birma, *država*, 4/L6

Birmenstorf, *naselje*, 16/D1

Birmingham, *naselje*, 2/E3; 13/I8

Birni, *naselje*, 7/D3; 7/E3

Bironico, *naselje*, 16/D2

Birr, *naselje*, 13/C7

Birsa, *kopenski hidronim*, 16/B1

Birsk, *naselje*, 9/K4

Birterby Bay, *morski hidronim*, 13/A7

Birtguluž, *kopenski hidronim*, 12/L4

Birthålm, *naselje*, 3/I3

Biru, *upravna enota*, 7/D3

Birži, *naselje*, 15/L8

Bisagos Otoci, *otoška reliefna oblika*, 6/K2

Biscari, *naselje*, 11/J10

Bisceglie, *naselje*, 11/L6

Bischofsheim, *naselje*, 3/A2; 10/J7; 10/J6

Bischofswerder, *naselje*, 10/T3

Bischofwerda, *naselje*, 10/N3

Bischofzell, *naselje*, 16/D1

Bisersk, *drugo*, 9/L4

Bishofstein, *naselje*, 10/V2

Bishop Auckland, *naselje*, 13/I6

Biskaja, *upravna enota*, 17/H1

Biskajski zaliv, *morski hidronim*, 1a/A5; 2/E4; 17/D1; 4/B4

Biskra, *naselje*, 2/F5; 7/E1

Bissagos Otoci, *otoška reliefna oblika*, 7/C3

Bissao, *naselje*, 7/C3; 6/K2

Bissao Otok, *otoška reliefna oblika*, 1a/A8

Bissonne, *naselje*, 16/D3

Bitrica, *kopenski hidronim*, 3/I3; 3/I2; 3/D3; 3/I3; 10/R5; 12/G10; 12/M2; 12/L2; 12/K1; 12/I9; 12/K8; 12/F6

Bitrica, *naselje*, 3/D2; 3/E1; 3/I3; 10/P7; 10/R6; 12/L2; 12/K6

Bitriška dolina, *kopenska reliefna oblika*, 3/B3

Biše, *naselje*, 4/G6; 7/I2

Bitburg, *naselje*, 14/M5

Bitelj, *naselje*, 2/G4; 9/D7

Bitetto, *naselje*, 11/L6

Bitinija, *zgodovinska pokrajina*, 12/P9

Bitlis, *naselje*, 9/H8

Bitolja (Monastir), *naselje*, 12/I8

Bitom, *naselje*, 3/F1; 10/T6

Bitonto, *naselje*, 11/L6

Bitovnja, *kopenska reliefna oblika*, 12/E6

Bitsch, *naselje*, 10/H7; 14/N5

Bitburg, *naselje*, 10/G7; 18/F5

Bitterfeld, *naselje*, 10/M5

Bitti, *naselje*, 11/E7

Bitugu, *naselje*, 7/D4

Biva, *naselje*, 17/M2

Bivio, *naselje*, 16/E2

Bivisch, *naselje*, 18/E4

Bizert, *naselje*, 7/E1

Bizertsko Jezero, *kopenski hidronim*, 11/E10

Bječ, *naselje*, 3/G2

Bjela, *kopenski hidronim*, 10/N6

Bjelev, *naselje*, 9/G5

Bjelopolje, *naselje*, 3/F5

Bjelozersk, *naselje*, 2/I3

Bjerkö, *naselje*, 9/F3

Bjerno, *naselje*, 15/K6

Bječ, *kopenski hidronim*, 9/L4

Björkö, *otoška reliefna oblika*, 15/J5

Björneborg, *naselje*, 15/J6; 9/D3

Björneburg, *naselje*, 2/G2

Björnlund, *naselje*, 15/H7

Bjurnanes, *naselje*, 15a/F2

Blaavands Huk, *obalna reliefna oblika*, 10/H1

Black Head, *obalna reliefna oblika*, 13/B7; 13/F6

Black Hills, *kopenska reliefna oblika*, 5/I5

Black Hribi, *kopenska reliefna oblika*, 15/H4

Blackburn, *naselje*, 13/I7

Blackwater, *kopenski hidronim*, 13/D7; 13/C8

Bladel, *naselje*, 18/D3

Blafjäll, *kopenska reliefna oblika*, 15a/E2

Blagaj, *naselje*, 3/E5

Blaguša Gora, *kopenska reliefna oblika*, 12/J8

Blain, *naselje*, 14/D7

Blair Athol, *naselje*, 13/G4

Blamont, *naselje*, 16/B1

Blanda, *kopenski hidronim*, 15a/C2

Blandford, *naselje*, 13/I10

Blanes, *naselje*, 17/N3

Blangy, *naselje*, 14/H5

Blankenberg, *naselje*, 18/G4

Blankenberge, *naselje*, 10/C5

Blankenbergh, *naselje*, 14/I3; 18/B3

Blankenburg, *naselje*, 10/K5

Blankenham, *naselje*, 18/E2

Blankenheim, *naselje*, 18/F4

Blankenstein, *naselje*, 18/F3

Blanquefort, *naselje*, 14/F10

Blatno Jezero, *kopenski hidronim*, 12/E3

Blatno jezero, *kopenski hidronim*, 3/E3; 10/S10

Blaubeuern, *naselje*, 10/J8

Blauen Berg, *kopenska reliefna oblika*, 16/C1

Blaye, *naselje*, 14/F9

Blazova, *naselje*, 3/G2

blaževo, *naselje*, 3/H3

Bleialf, *naselje*, 18/E4

Bleicherode, *naselje*, 10/K5

Bleiswijk, *naselje*, 18/D2

Blekinge, *naravna pokrajina*, 15/G8

Bleone, *kopenski hidronim*, 11/A3

Blerancourt, *naselje*, 18/B5

Bléré, *naselje*, 14/G7

Blessington, *naselje*, 13/E7

Blicquy, *naselje*, 18/C4

Blieskastel, *naselje*, 18/F5

Bligh, *otoška reliefna oblika*, 8/N7

Blocna, *kopenski hidronim*, 14/L10

Bloemendaal, *naselje*, 18/D2

Bloemendael, *naselje*, 18/C3

Bloemfontain, *naselje*, 7/G7; 7a/F2

Blois, *naselje*, 2/E4; 14/H7

Blokzijl, *naselje*, 14/L2; 18/E2

Blomont, *naselje*, 14/M7

Bloody Foreland, *obalna reliefna oblika*, 13/C5

Bludenz, *naselje*, 3/A3; 10/J9; 16/E1

Bluefields, *naselje*, 5/L8

Blumel Sound, *morski hidronim*, 13a/C1

Blumenfeld, *naselje*, 16/D1

Blumenstein, *naselje*, 16/C2

Blunue, *kopenski hidronim*, 7/E4

Blythe, *kopenski hidronim*, 13/I8

Boali (Loango), *naselje*, 7/E5

Boari, *naselje*, 1a/C10

Boavista, *otoška reliefna oblika*, 6/J2

Bôavista, *otoška reliefna oblika*, 7/B3

Boavista, *naselje*, 6/H4

Bobadilla, *naselje*, 17/F7

Bobbio, *naselje*, 11/E3

Bobov, *naselje*, 3/G2

Bobra, *kopenski hidronim*, 10/O5

Bobrava, *kopenski hidronim*, 3/D1

Bobrinec, *naselje*, 9/F6

Bobrka, *naselje*, 3/H2

Bobrujsk, *naselje*, 2/H3; 9/F5

Boca, *naselje*, 3/F2

Bocholt, *naselje*, 10/G5; 14/M3; 18/E3; 18/F3

Bochum, *naselje*, 14/M3; 18/F3

Boda, *naselje*, 15/F7

Bodegraven, *naselje*, 18/D2

Bodengo, *naselje*, 16/D2

Bodeynue, *naselje*, 18/D4

Bod-jul, *upravna enota*, 4/K5

Bodmann, *naselje*, 16/D1

Bodmin, *naselje*, 14/A4; 13/F10

Bodnja, *kopenski hidronim*, 12/D3

Bodrog, *kopenski hidronim*, 3/G2

Bodva, *kopenski hidronim*, 10/V8

Boège, *naselje*, 16/B2

Boën, *naselje*, 14/J9

Bogan, *kopenski hidronim*, 8/G8

Bogatyi, *naselje*, 9/G5

Bogen, *naselje*, 10/M8

Boghadič, *naselje*, 12/O10

Boglar, *naselje*, 3/E3

Bogliano, *naselje*, 14a/B2

Bogna Elf, *kopenski hidronim*, 15/D6

Bogoduhov, *naselje*, 9/G5

Bogogano, *naselje*, 11/D5

Bogorodčane, *naselje*, 3/I2

Bogorodick, *naselje*, 9/H5

Bogoslovsk, *naselje*, 2/K3

Bogoslovski, *naselje*, 9/L4

Bogota, *naselje*, 5/M9; 6/E3

Bogučar, *naselje*, 9/H6

Bogumin, *naselje*, 3/F2; 10/S7

Bohain, *naselje*, 14/J5; 18/C5

Bohnja, *naselje*, 3/G2; 10/V7; 9/D6

Bohus, *naravna pokrajina*, 15/E7

Boileux, *naselje*, 18/B4

Boina, *naselje*, 7/I6

Boitzenburg, *naselje*, 15/E10

Boizenburg, *naselje*, 10/K3

Bojana, *kopenski hidronim*, 12/F8

Bojana, *naselje*, 3/I2; 12/M1

Bojano, *naselje*, 11/J6

Bojca, *naselje*, 3/H4

Boka Kotorska, *morski hidronim*, 3/F5

Boksjajevska, *naselje*, 9/J6

Bołat, *naselje*, 12/P10

Bołbec, *naselje*, 14/G5

Bołcarovsko, *naselje*, 9/N4

Boldal, *naselje*, 15/C7

Boldon, *naselje*, 13/J6

Bolegošt, *naselje*, 10/N2; 15/F9

Bolehov, *naselje*, 3/H2; 10/X7

Bolenia, *naselje*, 17/E8

Boleslav, *naselje*, 3/D1; 10/P5

Bolgarija, *upravna enota*, 3/H5; 9/E7; 12/J7; 4/E4

Bolgarska Morava, *kopenski hidronim*, 12/I6

Bolgarsko, *upravna enota*, 2/H4

Bolgrad, *naselje*, 12/P4

Bolhov, *naselje*, 9/G5

Bolivija, *država*, 1b/M11; 6/E5

Bollingen, *naselje*, 16/C2

Bollulus, *naselje*, 17/E7

Bologna, *naselje*, 2/F4

Bolonja, *naselje*, 3/B4; 11/G3; 4/C4

Bolsena Jezero, *kopenski hidronim*, 3/B5

Bolswaard, *naselje*, 14/L1; 18/E1

Boltaña, *naselje*, 17/K2

Boltingen, *naselje*, 16/C2

Bolton, *naselje*, 13/I7

Boly, *naselje*, 9/F7

Bolzan, *naselje*, 10/L10

Bolzan (Bocen), *naselje*, 3/B3

Bomarsund, *naselje*, 15/I6

Bombay, *naselje*, 1a/J8; 4/J7

Bombibre, *naselje*, 17/E2

Bomeni, *kopenski hidronim*, 9/F2

Bömlé, *otoška reliefna oblika*, 15/B7

Bona, *naselje*, 2/F5; 11/C11; 7/E1

Bonaduz, *naselje*, 16/E2

Bonauy, *naselje*, 18/B4

Bondo, *naselje*, 16/E3; 16/E2

Bondorf, *naselje*, 18/E5

Bondu, *upravna enota*, 7/C3

Bondžem, *naselje*, 7/F1

Bonfol, *naselje*, 16/B1

Boni zaliv, *morski hidronim*, 8/D5

Boniches, *naselje*, 17/J5

Bonickoe, *naselje*, 7a/A2

Bonifacio, *naselje*, 11/D6; 14a/A3

Boninski otoci, *otoška reliefna oblika*, 1a/P7; 8/F2

Bonn, *naselje*, 10/G6; 14/M4; 18/F4

Bonne, *naselje*, 16/A2

Bonnet, *naselje*, 14/L10

Bonnette, *naselje*, 14/G6

Bonneval, *naselje*, 14/H6

Bonneville, *naselje*, 16/B2; 14/M8

Bonorva, *kopenska reliefna oblika*, 11/D7

Bons, *naselje*, 16/B2

Ronsdorff, *naselje*, 18/F3

Bonstetten, *naselje*, 16/D1

Bontoku, *naselje*, 7/D4

Bonyhad, *naselje*, 3/F3

Booby, *otoška reliefna oblika*, 1a/S12

Boom, *naselje*, 18/D3

Boornberg, *naselje*, 7a/E3

Boothia, *obalna reliefna oblika*, 5/K2

Boothijski zaliv, *morski hidronim*, 5/K2

Boppurt, *naselje*, 10/H6

Borani, *ljudstvo*, 7/H4

Boras, *naselje*, 9/C4

Borås, *naselje*, 15/F8

Borbeck, *naselje*, 18/F3

Bordeaux, *naselje*, 2/E4; 14/F10; 4/B4

Bordelaise, *otoška reliefna oblika*, 8/H4

Bordurenj, *naselje*, 12/M2

Borge, *naselje*, 15/L6; 9/E3

Borgas, *naselje*, 12/N9

Borge, *naselje*, 15/F2

Borger, *naselje*, 18/F2

Borgholm, *naselje*, 15/H8

Borgneuf, *naselje*, 14/D7

Borgo, *naselje*, 3/B5; 3/B3; 10/L10; 11/F4; 11/C2; 11/E5

Borgo Prelaz, *kopenska reliefna oblika*, 3/I3

Borgo Prund, *naselje*, 3/I3

Borgo San Domino, *naselje*, 3/A4; 11/E3

Borgoforte, *naselje*, 3/B4

Borgoesia, *naselje*, 14/N9

Borgotaro, *naselje*, 11/E3

Borgsjö, *naselje*, 15/G5

Borgu, *naselje*, 7/E4

Borgu, *upravna enota*, 7/F3

Borhonski zaliv, *morski hidronim*, 4/O1

Borisoglebsk, *naselje*, 9/H5

Borissayleba, *naselje*, 15/N2

Borja, *naselje*, 17/I3

Borjas, *naselje*, 17/L3

Bork, *naselje*, 18/G3

Borken, *naselje*, 14/M3; 18/F3

Borkulo, *naselje*, 18/F2

Borkum, *naselje*, 14/M1

Borkum, *otoška reliefna oblika*, 10/G3

Bormio, *naselje*, 3/B3; 10/K10; 16/F2; 11/F1

Borna, *naselje*, 3/C1; 10/M5

Borneo, *otoška reliefna oblika*, 1a/M9; 1c/D1

Borneo (Pulo Kalemantan), *otoška reliefna oblika*, 8/C4

Borneo (Pulo)(Kalemantan), *otoška reliefna oblika*, 4/M9

Borneo Bruni, *naselje*, 8/D4

Borneo Bruniž, *naselje*, 4/N8

Bornhaupten, *naselje*, 16/B1

Bornhem, *naselje*, 18/C3

Bornholm, *otoška reliefna oblika*, 2/G3; 10/O1; 15/G9

Borno, *naselje*, 16/E3

Bornos, *naselje*, 17/E8

Bornu, *država*, 7/E3

Borö, *otoška reliefna oblika*, 15b/C1

Borodinski otoci, *otoška reliefna oblika*, 8/E2

Borova, *naselje*, 12/K8

Boroviči, *naselje*, 2/I3; 9/G4

Borsa, *naselje*, 3/I3

Borsod, *naselje*, 3/G2

Borsselen, *naselje*, 18/C3

Börsun, *naselje*, 10/K4

Borša, *kopenski hidronim*, 12/O5

Boršodska županija, *upravna enota*, 3/F2

Bort, *naselje*, 14/I9

Bortel Horn, *kopenska reliefna oblika*, 16/C2

Borter Horn, *kopenska reliefna oblika*, 16/C2

Börtnesö, *otoška reliefna oblika*, 15/B6

Borton, *naselje*, 18/E4

Borysov, *naselje*, 9/F5

Borzna, *naselje*, 9/G5

Bosa, *naselje*, 11/D7

Bósaso (Bender Kasim), *naselje*, 7/I3

Bosco, *naselje*, 16/D2

Bosco Trecase, *naselje*, 11a/A1

Boskovice, *naselje*, 3/E2; 10/R7

Bosna, *kopenski hidronim*, 3/E4; 3/E4; 12/E5; 12/E5

Bosna, *upravna enota*, 2/G4; 3/E4; 12/D5

Boston, *naselje*, 1b/M5; 14/F2; 13/K8; 5/M5

Boston, *otoška reliefna oblika*, 1b/A9

Boszormeny, *naselje*, 3/G3; 12/I2

Botany otoci, *otoška reliefna oblika*, 8/I7

Bothenburg, *naselje*, 16/C1

Botna, *kopenski hidronim*, 12/P3

Botniški zaliv, *morski hidronim*, 15/I6; 9/D3; 4/D2

Botniški zaliv, *morski hidronim*, 2/G2

Botošani, *naselje*, 3/J3; 9/E6; 12/N2

Botunja, *kopenski hidronim*, 12/K6

Bötz Berg, *kopenska reliefna oblika*, 16/C1

Bötzen, *naselje*, 16/C1

Bouchain, *naselje*, 18/B4

Boûches du Rhone, *upravna enota*, 14/K11

Bouchoir, *naselje*, 18/B5

Boudovillers, *naselje*, 16/B1

Boudry, *naselje*, 16/B2

Bougainville, *otoška reliefna oblika*, 1a/S10; 8/H5; 8/G5

Bouillon, *naselje*, 14/K5; 18/D5

Bouilly, *naselje*, 14/J6

Bouin, *naselje*, 14/D8

Boulogne, *naselje*, 2/E3; 10/B6; 14/H4; 13/M10

Boulzicourt, *naselje*, 18/D5

- Brenta**, *kopenski hidronim*, 10/L11; 11/G2
- Brenta**, *naselje*, 16/D3
- Brentford**, *naselje*, 13/K9
- Brescello**, *naselje*, 11/F3
- Brescia**, *naselje*, 3/A4; 10/J11; 11/E2
- Breskens**, *naselje*, 18/C3
- Bresle**, *naselje*, 18/B5
- Bressa**, *otoška reliefna oblika*, 13a/C1
- Bressuire**, *naselje*, 14/F8
- Brest**, *naselje*, 2/E4; 14/B6; 4/B4
- Brestovec**, *naselje*, 12/I5
- Brešt Litevski**, *naselje*, 2/H3; 10/X4; 9/E5
- Bretanja**, *upravna enota*, 14/B6
- Breteil**, *naselje*, 14/G6
- Bréteil**, *naselje*, 14/H5; 18/A5
- Bretislav**, *naselje*, 3/E2
- Bretzwyll**, *naselje*, 16/C1
- Brueklen**, *naselje*, 18/D2
- Brevik**, *naselje*, 15/D7
- Breze**, *naselje*, 3/D3
- Brezno**, *naselje*, 3/F2
- Brezovopolje**, *naselje*, 12/F5
- Brežani**, *naselje*, 3/I2
- Brežice**, *naselje*, 3/D4
- Briançon**, *naselje*, 11/B3; 14/M10
- Brianson**, *naselje*, 10/G12
- Briare**, *naselje*, 14/I7
- Bričane**, *naselje*, 3/J2; 12/N1
- Bridgend**, *naselje*, 13/H9
- Bridgetown**, *naselje*, 5/N8
- Bridgewater**, *naselje*, 13/H9
- Bridlington**, *naselje*, 13/K6
- Bridgnorth**, *naselje*, 13/I8
- Bridport**, *naselje*, 14/C4; 13/H10
- Brie**, *naselje*, 14/I6
- Brieg**, *naselje*, 16/C2; 14/L5
- Brielle**, *naselje*, 10/D5; 14/I3; 18/C3
- Brienne**, *naselje*, 14/K6
- Briensko Jezero**, *kopenski hidronim*, 16/C2
- Brienza**, *naselje*, 16/C2; 11/C1
- Brienza**, *naselje*, 11/K7
- Briey**, *naselje*, 18/E5
- Brigg**, *naselje*, 11/C1
- Brightlingsea**, *naselje*, 13/L9
- Brighton**, *naselje*, 14/F4; 8/G8
- Brighton (Brigh the Imstone)**, *naselje*, 13/K10
- Brignolles**, *naselje*, 14/L11
- Brignolles**, *naselje*, 11/A4
- Brihuega**, *naselje*, 17/H4
- Brlon**, *naselje*, 10/I5
- Brindisi**, *naselje*, 11/M7; 12/E9
- Brione**, *naselje*, 16/D2
- Briones**, *naselje*, 17/H2
- Brienne**, *naselje*, 14/G5
- Brioude**, *naselje*, 14/J9
- Briouze**, *naselje*, 14/F6
- Brisbane**, *naselje*, 1a/S12; 8/H7
- Brisimo**, *naselje*, 16/D3
- Briassago**, *naselje*, 16/D2
- Bristol**, *naselje*, 2/E3; 13/I9; 4/B3
- Bristolski kanal ali zaliv**, *morski hidronim*, 13/F9
- Briswyl**, *naselje*, 16/C1
- Britanska Gujan**, *upravna enota*, 5/N9; 6/F3
- Britanska Kafarija**, *upravna enota*, 7a/F4
- Britanska Severna Amerika**, *upravna enota*, 1b/I4
- Britanski otoki**, *otoška reliefna oblika*, 1a/A4
- Britnau**, *naselje*, 16/C1
- Britska Kolumbija**, *upravna enota*, 5/H4
- Brives**, *naselje*, 14/H9
- Briviesca**, *naselje*, 17/H2
- Brivio**, *naselje*, 11/E2
- Brixen**, *naselje*, 3/B3; 10/L10
- Brixen (Bressanone)**, *naselje*, 11/G1
- Brixham**, *naselje*, 14/C4; 13/H10
- Brjansk**, *naselje*, 2/I3; 9/G5
- Brkovec**, *naselje*, 12/J6
- Brno**, *naselje*, 2/G4; 3/E2; 10/R7; 9/C6
- Bro**, *naselje*, 15/F7
- Broad Bay**, *morski hidronim*, 13/E2
- Brod**, *naselje*, 3/B2; 3/C2; 3/E4; 10/S10; 10/K7; 12/E4
- Brodi**, *naselje*, 3/I1; 10/M7; 9/E5
- Brodnica**, *naselje*, 10/U3
- Brody**, *naselje*, 2/H3
- Broeckht**, *naselje*, 18/D3
- Broek int Waterland**, *naselje*, 18/D2
- Broel**, *kopenski hidronim*, 18/G4
- Brohl**, *naselje*, 18/F4
- Bromberg**, *naselje*, 9/D5
- Brondolo**, *naselje*, 3/B4
- Bronntee**, *naselje*, 9/H4
- Bronte**, *naselje*, 11/J10
- Broom**, *naselje*, 14/D6
- Broontsgrove**, *naselje*, 13/I8
- Brora**, *kopenski hidronim*, 13/G2
- Brossa**, *kopenski hidronim*, 3/E1
- Brou**, *naselje*, 14/G6
- Broughtonovo otočje**, *otoška reliefna oblika*, 1b/C14; 8/K9
- Brouershaven**, *naselje*, 18/C3
- Brovary**, *kopenski hidronim*, 9/F5
- Broye**, *kopenski hidronim*, 16/B2
- Broženi**, *naselje*, 12/N5
- Brtnica**, *naselje*, 3/D2
- Bruay**, *naselje*, 18/C4
- Bruch**, *naselje*, 18/E5
- Bruchsal**, *naselje*, 10/I7; 14/O5
- Bruck**, *naselje*, 3/E2; 3/D3; 10/O9; 12/B2
- Brück**, *naselje*, 18/F4
- Brugg**, *naselje*, 16/C1
- Brugge**, *naselje*, 10/C5; 14/I3
- Brügge**, *naselje*, 18/B3
- Bruggen**, *naselje*, 16/D1
- Brüggen**, *naselje*, 18/E3
- Brühl**, *naselje*, 18/F4
- Brummen**, *naselje*, 18/E2
- Bruncken**, *naselje*, 3/B3; 10/L10; 11/G1
- Brünen**, *naselje*, 18/F3
- Brunhamel**, *naselje*, 18/C5
- Brunisee**, *naselje*, 18/C3
- Brunnen**, *naselje*, 16/D2
- Brunov**, *naselje*, 3/C2; 3/D1
- Brunsvik**, *naselje*, 2/F3; 10/K4
- Bruntal**, *naselje*, 3/E2
- Brusa**, *naselje*, 2/H4; 9/F7; 12/P9; 4/E4
- Bruselj**, *naselje*, 10/D6; 14/K4
- Bruselj (Bruxelles)**, *naselje*, 18/D4
- Brusio**, *naselje*, 16/E2
- Brunica**, *naselje*, 3/G5
- Brussel**, *naselje*, 4/C3
- Brza Palanka**, *naselje*, 12/J5
- Brzava**, *kopenski hidronim*, 3/G4; 12/I4
- Brzavski kanal**, *kopenski hidronim*, 3/G4
- Brzi Kriš**, *kopenski hidronim*, 3/G3; 12/I2
- Brznik**, *naselje*, 12/J7
- Brtngum**, *naselje*, 18/G1
- Bua**, *otoška reliefna oblika*, 3/D5
- Bubendorf**, *naselje*, 16/C1
- Bublice**, *naselje*, 10/R3
- Buccino**, *naselje*, 11/K7
- Buch**, *naselje*, 16/E1
- Buchberg**, *naselje*, 16/D1
- Buchboden**, *naselje*, 16/E1
- Buchenberg**, *naselje*, 16/E1
- Buchenbeuern**, *naselje*, 18/F5
- Buchs**, *naselje*, 16/E1
- Buchsitten**, *naselje*, 16/C1
- Buchstein**, *kopenska reliefna oblika*, 3/D3
- Bückebug**, *naselje*, 10/I4
- Buckenheim**, *naselje*, 10/G8; 14/M6
- Buckingham**, *naselje*, 13/J9
- Bucks**, *upravna enota*, 13/J9
- Bučač**, *naselje*, 3/I2
- Bučezd**, *kopenska reliefna oblika*, 3/I4; 12/L4
- Budanov**, *naselje*, 3/I2
- Budarinska**, *naselje*, 9/I5
- Bude**, *naselje*, 13/G10
- Budejovice**, *naselje*, 2/G4; 3/D2; 10/O8
- Büderich**, *naselje*, 18/F3
- Budešt**, *naselje*, 12/N5
- Budim**, *naselje*, 2/G4; 3/F3; 10/T9; 9/D6; 12/F2
- Budišin**, *naselje*, 3/D1; 10/O5
- Budonica**, *naselje*, 12/J11
- Büdos**, *kopenska reliefna oblika*, 3/I3
- Budrio**, *naselje*, 11/G3
- Budrun**, *naselje*, 9/F8; 12/O12
- Bududatr**, *naselje*, 15a/A2
- Budva**, *naselje*, 3/F5; 11/N5
- Budžaja**, *naselje*, 7/E1
- Budžak**, *naravna pokrajina*, 12/O4
- Budžov**, *naselje*, 10/L3
- Buenaire**, *otoška reliefna oblika*, 5/M8; 6/E2
- Buenavista**, *naselje*, 17b/B2
- Buendia**, *naselje*, 17/H4
- Buenos Ayres**, *naselje*, 1b/N13; 6/F7
- Buer**, *naselje*, 18/F3
- Buffalo**, *naselje*, 5/L5
- Buffels Hoek**, *kopenska reliefna oblika*, 7a/E4
- Bug**, *kopenski hidronim*, 2/H4; 3/I1; 3/H1; 3/J2; 10/X5; 10/Z4; 15/J9; 9/F6; 9/F6; 12/S1; 4/E4
- Bugie**, *naselje*, 2/F5
- Bugnanco**, *naselje*, 16/C2
- Bugulma**, *naselje*, 9/K5
- Buguruslan**, *naselje*, 9/K5
- Buhara**, *naselje*, 4/I5
- Buhasu**, *naselje*, 12/N3
- Bühl**, *naselje*, 10/H8; 16/D1; 14/N6
- Bühler**, *naselje*, 16/E1
- Buifrage**, *naselje*, 17/H4
- Builth**, *naselje*, 13/H8
- Buinsk**, *naselje*, 9/J5
- Buj**, *naselje*, 9/H4
- Bujalance**, *naselje*, 17/G7
- Bujaraloz**, *naselje*, 17/K3
- Büjükdere**, *naselje*, 12/P8
- Buk**, *naselje*, 10/R4
- Buk Gora**, *kopenska reliefna oblika*, 3/F2
- Bük Gora**, *kopenska reliefna oblika*, 3/H3
- Buka**, *otoška reliefna oblika*, 8/H5
- Bukkr Fjord**, *morski hidronim*, 15/B7
- Buknes**, *naselje*, 15/F2
- Bukova**, *naselje*, 3/H4
- Bukovina**, *upravna enota*, 3/I3; 12/L2
- Bukreš**, *naselje*, 2/H4; 9/E7
- Bukreš (Bukurešt)**, *naselje*, 3/I4; 12/M5
- Bukuveni**, *naselje*, 12/M5
- Bülach**, *naselje*, 16/D1
- Bulanga**, *otoška reliefna oblika*, 8/J6
- Buldur**, *naselje*, 9/F8
- Bulebane**, *naselje*, 7/C3
- Bulje**, *naselje*, 11/I2
- Bulladan**, *naselje*, 12/P11
- Bullaque**, *kopenski hidronim*, 17/G5
- Bullas**, *naselje*, 17/I6
- Bulle**, *naselje*, 11/B1
- Bulle (Bolle)**, *naselje*, 16/B2
- Bulonja**, *kopenski hidronim*, 14/E8
- Bulungy**, *kopenski hidronim*, 4/L4
- Bum**, *naselje*, 4/H6
- Bumanika**, *naselje*, 7/G5
- Bumba**, *ljudstvo*, 7/F5
- Bumbi**, *naselje*, 7/G6
- Bunda**, *ljudstvo*, 7/F6
- Bunde**, *naselje*, 18/F1
- Buneranugh**, *naselje*, 13/D5
- Bungay**, *naselje*, 13/M8
- Buñol**, *naselje*, 17/J5
- Bunshoten**, *naselje*, 18/E2
- Buntingville**, *naselje*, 7a/G3
- Bunzen**, *naselje*, 16/C1
- Buoocks**, *naselje*, 16/D2
- Bura**, *naselje*, 7/G4
- Burca**, *naravna pokrajina*, 3/I4
- Burdekin River**, *kopenski hidronim*, 8/G6
- Burdeu**, *naselje*, 12/L5
- Burinne**, *naselje*, 18/D4
- Burdu Elf**, *kopenski hidronim*, 15/I2
- Bure**, *kopenski hidronim*, 13/L8
- Bure**, *naselje*, 18/D4; 15/I4
- Büren**, *naselje*, 16/D1; 16/C1
- Burg**, *naselje*, 10/L4; 10/K2; 14/K1; 15/E9
- Burg Steinfurt**, *naselje*, 18/G2
- Burgas**, *naselje*, 2/H4; 9/F7; 12/O7
- Burgas Su**, *kopenski hidronim*, 12/M8
- Burgdorf**, *naselje*, 10/J4; 16/C1; 14/N7
- Burgersdorp**, *naselje*, 7a/F3
- Burgrossdorf**, *naselje*, 16/E1
- Burghausen**, *naselje*, 3/C2
- Burglen**, *naselje*, 16/D2
- Bürglen**, *kopenska reliefna oblika*, 16/C2
- Burglengendorf**, *naselje*, 3/B2
- Burgos**, *naselje*, 2/E4; 17/G2
- Burgu**, *upravna enota*, 7/E3
- Burguillos**, *naselje*, 17/E6
- Burgundija**, *naravna pokrajina*, 10/E8
- Burgundski prekop**, *kopenski hidronim*, 14/K7
- Burgundsko**, *upravna enota*, 14/J7
- Burgwaldnick**, *naselje*, 18/E3
- Burinos Hrib**, *kopenska reliefna oblika*, 12/I9
- Burken K.**, *kopenska reliefna oblika*, 3/B3
- Burnabad**, *naselje*, 12/N11
- Burnham**, *naselje*, 14/G3; 13/L8
- Burnot**, *naselje*, 18/D4
- Burntisland**, *naselje*, 13/H4
- Buro**, *otoška reliefna oblika*, 1a/O10
- Büron**, *naselje*, 16/C1
- Burra**, *otoška reliefna oblika*, 13/H2; 13a/C1; 13a/A3
- Burriana**, *naselje*, 17/K5
- Burry**, *morski hidronim*, 13/G9
- Bürs**, *naselje*, 16/E1
- Burscheid**, *naselje*, 14/M3; 18/F3
- Burslem**, *naselje*, 13/I7
- Burštin**, *naselje*, 3/I2
- Burton**, *naselje*, 13/H6; 13/J8
- Burtscheid**, *naselje*, 18/E4
- Buru**, *otoška reliefna oblika*, 4/O9; 8/E5
- Buru Göl**, *morski hidronim*, 12/L8
- Burum/Fede (Bah el Ghazal)**, *hidronim*, 7/F3
- Bury**, *naselje*, 18/C4; 13/I7
- Bury Saint Edmunds**, *naselje*, 14/G2; 13/L8
- Busacchino**, *naselje*, 11/H10
- Busachi**, *naselje*, 11/D7
- Busači Pol Otok**, *obalna reliefna oblika*, 2/I4
- Busada**, *naselje*, 7/E1
- Busca**, *naselje*, 11/C3; 14/N10
- Buscara**, *naselje*, 17/N2
- Busendorf**, *naselje*, 14/M5
- Buseno**, *naselje*, 16/D2
- Busenweiler**, *naselje*, 18/F5
- Buseo**, *naselje*, 3/I4
- Busi**, *otoška reliefna oblika*, 3/D5
- Busigny**, *naselje*, 18/C4; 18/C4
- Busk**, *naselje*, 3/I2
- Busol**, *naselje*, 17/K6
- Buss**, *naselje*, 18/F5; 18/E5
- Bussa**, *naselje*, 1a/C8; 7/E3
- Bussigny**, *naselje*, 16/B2
- Busso**, *naselje*, 7/F3
- Bustenburg**, *naselje*, 7a/E4
- Busto-Arsizio**, *naselje*, 11/D2
- Busuluk**, *naselje*, 2/I3
- Bušir**, *naselje*, 7/I2
- Bušmaska Reka**, *kopenski hidronim*, 7a/F4
- Buštar Dag**, *kopenska reliefna oblika*, 12/L8
- Butan**, *upravna enota*, 4/K6
- Bute**, *naselje*, 7/F4
- Bute**, *upravna enota*, 13/F5
- Bütgenbach**, *naselje*, 18/E4
- Buton**, *otoška reliefna oblika*, 4/O9
- Butona**, *kopenski hidronim*, 14/F8
- Butt of the Lewis**, *obalna reliefna oblika*, 13/E2
- Butterworth**, *naselje*, 7a/F4
- Buttes**, *naselje*, 16/B2
- Buttischolz**, *naselje*, 16/C1
- Butuan**, *naselje*, 4/O8; 8/E4
- Buxton**, *naselje*, 13/I7
- Buxweiler**, *naselje*, 14/N6
- Bussetede**, *naselje*, 18/C3
- Buzancais**, *naselje*, 14/H8
- Buzancourt**, *naselje*, 18/C5
- Buzancy**, *naselje*, 18/D5
- Buzau**, *kopenski hidronim*, 12/N4; 12/M4
- Buzet**, *naselje*, 12/N4
- Buzet**, *naselje*, 3/C4; 11/I2
- Buzora**, *kopenska reliefna oblika*, 3/H2
- Buzuluk**, *naselje*, 9/I5
- Bužim**, *naselje*, 12/C4
- Byčina**, *naselje*, 10/S5
- Byde**, *naselje*, 14/E4
- Bydgošć**, *naselje*, 2/G3; 10/S3
- Byers (Patrocimo)**, *otoška reliefna oblika*, 8/J2
- Bygdeå**, *naselje*, 15/I4
- Bygland**, *naselje*, 15/C7
- Byhov**, *naselje*, 9/F5
- Bylon**, *naselje*, 10/S2; 15/H9
- Byrka**, *naselje*, 12/N4
- Byrlat**, *kopenski hidronim*, 12/O3
- Byskač**, *naselje*, 15/J4
- Byske Elf**, *kopenski hidronim*, 15/I4
- Bzenc**, *naselje*, 3/E2; 10/R8
- Bzura**, *kopenski hidronim*, 10/T4
- C**
- Cabbio**, *naselje*, 16/D3
- Cabezas de San Juan**, *naselje*, 17/E8
- Cabezon**, *naselje*, 17/G3
- Cabo Ajo**, *obalna reliefna oblika*, 17/H1
- Cabo Blanco**, *obalna reliefna oblika*, 17/D1; 17/N5
- Cabo Cala Figuera**, *obalna reliefna oblika*, 17/N5
- Cabo Carveiro**, *obalna reliefna oblika*, 17/B5
- Cabo Cavaleria**, *obalna reliefna oblika*, 17/O4
- Cabo Corrobedo**, *obalna reliefna oblika*, 17/B2
- Cabo Cova de Corps**, *obalna reliefna oblika*, 17/O5
- Cabo da Roca**, *obalna reliefna oblika*, 17/B6
- Cabo de Cata**, *obalna reliefna oblika*, 17/I8
- Cabo de la Nao**, *obalna reliefna oblika*, 17/K6
- Cabo de Palos**, *obalna reliefna oblika*, 17/J7
- Cabo de Santa Maria**, *obalna reliefna oblika*, 17/C8
- Cabo de São Vicente**, *obalna reliefna oblika*, 17/B7
- Cabo Espichel**, *obalna reliefna oblika*, 17/B6
- Cabo Ferrutz**, *obalna reliefna oblika*, 17/N5
- Cabo Finisterre**, *obalna reliefna oblika*, 17/B2
- Cabo Formentor**, *obalna reliefna oblika*, 17/N5
- Cabo Leuca**, *obalna reliefna oblika*, 12/F10
- Cabo Machichaco**, *obalna reliefna oblika*, 17/H1
- Cabo Mondego**, *obalna reliefna oblika*, 17/B4
- Cabo Monte Santo (Sveta Gora)**, *kopenska reliefna oblika*, 11/E7
- Cabo Neroazan**, *obalna reliefna oblika*, 17/B1
- Cabo Ortegá**, *obalna reliefna oblika*, 17/C1
- Cabo Peñas**, *obalna reliefna oblika*, 17/E1
- Cabo Pontinat**, *obalna reliefna oblika*, 17/O4
- Cabo Prior**, *obalna reliefna oblika*, 17/C1
- Cabo Sacratif**, *obalna reliefna oblika*, 17/H8
- Cabo Salinas**, *obalna reliefna oblika*, 17/N5
- Cabo San Antonio**, *obalna reliefna oblika*, 17/K6
- Cabo Sancheto**, *obalna reliefna oblika*, 17/B6
- Cabo Sella**, *obalna reliefna oblika*, 17/O4
- Cabo Silleiro**, *obalna reliefna oblika*, 17/B2
- Cabo Tiñoso**, *obalna reliefna oblika*, 17/J7
- Cabo Touriñan**, *obalna reliefna oblika*, 17/B1
- Cabo Trafalgar**, *obalna reliefna oblika*, 17/E8
- Cabo Truch**, *obalna reliefna oblika*, 17/O5
- Cabo Vares (Punta de la Estaca)**, *obalna reliefna oblika*, 17/C1
- Cabo Vidio**, *obalna reliefna oblika*, 17/E1
- Cabra**, *naselje*, 17/G7
- Cabrera**, *kopenski hidronim*, 17/D2
- Cabriel**, *kopenski hidronim*, 17/I5
- Caccamo**, *naselje*, 11/I10
- Cáceres**, *naselje*, 17/E5
- Cadaques**, *naselje*, 17/N2
- Cadenazzo**, *naselje*, 16/D2
- Cadenet**, *naselje*, 14/L11
- Cadiz**, *naselje*, 2/E5; 17/E8; 4/B5; 7/D1
- Cadora**, *naselje*, 10/M10
- Cadzand**, *naselje*, 18/C3
- Caen**, *naselje*, 2/E4
- Caen (Kan)**, *naselje*, 14/F5
- Caermarthen**, *naselje*, 13/G9
- Caermarthen Bay**, *morski hidronim*, 13/G9
- Caernarvon**, *naselje*, 13/G7
- Caestro**, *naselje*, 18/B4
- Caghman**, *naselje*, 13/F8
- Cagli**, *naselje*, 3/C5; 11/H4
- Cagliari**, *naselje*, 2/F5; 11/D8; 4/C5
- Caglov**, *naselje*, 3/D2
- Cagnano**, *naselje*, 11/K6
- Cagny**, *naselje*, 18/A5
- Cahersween**, *naselje*, 13/A9
- Cahore Point**, *obalna reliefna oblika*, 13/E8
- Cahors**, *naselje*, 14/H10
- Cailhness**, *upravna enota*, 13/G2
- Cairngorm**, *kopenska reliefna oblika*, 13/G3
- Cairo**, *naselje*, 11/C3
- Caivano**, *naselje*, 11a/A1
- Cajamarca**, *naselje*, 6/D4
- Cajazzo**, *naselje*, 11/J6; 11a/A1
- Cajolo**,

Cany

Cany, *naselje*, 14/G5
Canzo, *naselje*, 16/D3
Cap de Barfleur, *obalna reliefna oblika*, 14/E5
Cap de la Hoque, *obalna reliefna oblika*, 14/D5
Cap de Pera, *naselje*, 17/O5
Cap Glenegad, *obalna reliefna oblika*, 13/D5
Capaccio, *naselje*, 11/J7
Capar Jezero, *kopenski hidronim*, 6/E8
Caparrosso, *naselje*, 17/I2
Cape Lands End, *obalna reliefna oblika*, 13/E10
Cape Wrath, *obalna reliefna oblika*, 13/F2
Capelle, *naselje*, 14/J5
Capemount, *naselje*, 7/C4
Capestrano, *naselje*, 11/I5
Capetown, *naselje*, 7/F8; 7a/B4
Caplu, *kopenski hidronim*, 6/G3
Capiz, *naselje*, 4/O7
Capo Boeo, *obalna reliefna oblika*, 11/H10
Capo Caccia, *obalna reliefna oblika*, 11/C7
Capo Calava, *obalna reliefna oblika*, 11/J9
Capo Carbonara, *obalna reliefna oblika*, 11/E8
Capo Coda Cavallo, *obalna reliefna oblika*, 11/E7
Capo Comino, *obalna reliefna oblika*, 11/E7
Capo Corso, *naselje*, 14a/B2
Capo D'Anzo, *obalna reliefna oblika*, 11/H6
Capo del Spartivento, *obalna reliefna oblika*, 11/J8
Capo di Faro, *obalna reliefna oblika*, 11/K9
Capo di Licosa, *obalna reliefna oblika*, 11/J7
Capo di Monte, *drugo*, 11a/A1
Capo di Nao, *obalna reliefna oblika*, 11/L8
Capo di Ponte, *naselje*, 16/F2
Capo do Gallo, *obalna reliefna oblika*, 11/H9
Capo Falcone, *obalna reliefna oblika*, 11/C7
Capo Ferrata, *obalna reliefna oblika*, 11/E8
Capo Figari, *obalna reliefna oblika*, 11/E6
Capo Frasca, *obalna reliefna oblika*, 11/D8
Capo Mannu, *obalna reliefna oblika*, 11/D7
Capo Marargia, *obalna reliefna oblika*, 11/D7
Capo Passaro, *obalna reliefna oblika*, 11/J11
Capo Rizzuto, *obalna reliefna oblika*, 11/L9
Capo San Marco, *obalna reliefna oblika*, 11/D8
Capo Santa Maria di Leuca, *obalna reliefna oblika*, 11/N8
Capo Spartivento, *obalna reliefna oblika*, 11/K10; 11/D9; 12/C12
Capo Spulico, *obalna reliefna oblika*, 11/L8
Capo Vaticano, *obalna reliefna oblika*, 11/K9
Capo Zoppo, *obalna reliefna oblika*, 11/E6
Capolago, *naselje*, 16/D3
Cappel, *naselje*, 16/F1
Capraja, *otoška reliefna oblika*, 14a/B1
Capraja (pod Genova), *otoška reliefna oblika*, 11/E4
Caprezzo, *naselje*, 16/D3
Capri, *naselje*, 11a/A1
Capri, *otoška reliefna oblika*, 11a/A1
Caprijke, *naselje*, 18/C3
Caprino, *naselje*, 11/F2
Caprieux, *naselje*, 14/F10
Capua, *naselje*, 11/I6; 11a/A1
Caputerra, *naravna pokrajina*, 11/D8
Caquan, *kopenski hidronim*, 6/E3
Caqueta, *kopenski hidronim*, 6/E3
Carabane, *naselje*, 7/C3
Caracas, *naselje*, 1b/M8; 5/N8; 6/F2
Caramiñal, *naselje*, 17/B2
Cararay, *kopenski hidronim*, 6/E4
Carasso, *naselje*, 16/D2
Caravaca, *naselje*, 17/I6
Caravaggio, *naselje*, 11/E2
Carbajales, *naselje*, 17/E3
Carballino, *naselje*, 17/C2
Carballo, *naselje*, 17/B1
Carbonera, *naselje*, 17/G3
Carbonne, *naselje*, 14/G11
Carcabuey, *naselje*, 17/G7
Carcagente, *naselje*, 17/K5
Carcassonne, *naselje*, 17/M1
Carcassone, *naselje*, 2/E4

Carcassonne, *naselje*, 14/I11
Carcastillo, *naselje*, 17/I2
Cardiff, *naselje*, 2/E3; 13/H9
Cardigan, *naselje*, 13/G8
Carlemapu, *naselje*, 6/E8
Careno, *naselje*, 16/D3
Carentan, *naselje*, 14/E5
Carfagnana, *naravna pokrajina*, 3/A4
Carguairazo, *kopenska reliefna oblika*, 6/D4
Carhaix, *naselje*, 14/C6
Cariati, *naselje*, 11/L8
Caricyn, *naselje*, 9/I6
Carignan, *naselje*, 14/K5; 18/D5
Carignano, *naselje*, 11/C3
Carigrad (Istanbul), *upravna enota*, 12/P8
Carini, *naselje*, 11/H9
Carinola, *naselje*, 11a/A1
Carjev, *naselje*, 9/I6
Carji Grad (Istanbul), *naselje*, 9/F7
Carjigrad, *naselje*, 1a/E5; 2/I4; 4/E4
Carjigrad (Istanbul), *naselje*, 12/P8
Carjigradska ožina (Bospor), *morski hidronim*, 2/H4
Carleone, *naselje*, 11/H10
Carlet, *naselje*, 17/K5
Carlisle, *naselje*, 13/H6
Carloforte, *naselje*, 11/C8
Carlow, *naselje*, 2/E3; 13/D8
Carlstad, *naselje*, 15/F7
Carmel, *naselje*, 7a/F3
Carmen, *naselje*, 6/F8
Carmona, *naselje*, 17/E7
Carnagnola, *naselje*, 11/C3
Carnières, *naselje*, 18/C4
Carnsore Point, *obalna reliefna oblika*, 13/E8
Carntogher Gore, *kopenska reliefna oblika*, 13/D6
Caroni, *kopenski hidronim*, 6/F3
Caronia, *naselje*, 11/J10
Carouge, *naselje*, 16/A2; 16/B2; 14/L8
Carpi, *naselje*, 11/F3
Carpineti, *naselje*, 11/F3
Carpinone, *naselje*, 11/I6
Carrara, *naselje*, 3/A4; 11/E3
Carrascal, *naselje*, 17/G3
Carric, naselje, 13/D8; 13/C7
Carrickfergus, *naselje*, 13/E6
Carrickmacross, *naselje*, 13/D7
Carril, *naselje*, 17/B2
Carrión, *kopenski hidronim*, 17/F2
Carrion de los Cordes, *naselje*, 17/F2
Carrowmore Jezero, *kopenski hidronim*, 13/A6
Carski otoci, *otoška reliefna oblika*, 9/I6
Carsko Selo, *naselje*, 15/N7; 15/O7; 9/F4
Carsoli, *naselje*, 11/H5
Cartagena, *naselje*, 2/E5; 17/I7
Cartagena de las Indias, *naselje*, 5/M8; 6/E2
Cartago, *naselje*, 5/L9
Cartajena, *naselje*, 7/D1
Cartama, *naselje*, 17/F8
Cartaxo, *naselje*, 17/B5
Carteretovi otoci, *otoška reliefna oblika*, 1a/S10
Cartagena, *naselje*, 1b/M8
Carunhanha, *kopenski hidronim*, 6/H5
Carunhanha, *naselje*, 6/H5
Carvello, *naselje*, 6/H5
Carvin, *naselje*, 14/I4
Carvin-Epinoy, *naselje*, 18/B4
Casa Bermeja, *naselje*, 17/G8
Casaca Lenda, *naselje*, 11/J6
Casaccio, *naselje*, 16/E2
Casal Maggiore, *naselje*, 3/B4
Casale, *naselje*, 10/I11; 11/D2
Casalmaggiore, *naselje*, 10/K12; 11/F2
Casar, *naselje*, 17/E5
Casarano, *naselje*, 11/M8
Casares, *naselje*, 17/F8
Casas Ibañez, *naselje*, 17/J5
Cascade Nos, *obalna reliefna oblika*, 8/I9
Cascaés, *naselje*, 17/B6
Cascia, *naselje*, 11/H5
Casentino, *naravna pokrajina*, 3/B5; 11/G4
Caserta, *naselje*, 11/I6; 11a/A1
Cashel, *naselje*, 13/C8
Caslano, *naselje*, 16/D3
Casoing, *naselje*, 18/B4
Casoria, *naselje*, 11a/A1
Caspe, *naselje*, 17/K3
Cassagne, *naselje*, 14/I10
Cassano, *naselje*, 16/D3; 11/K8
Cassel, *naselje*, 14/I4; 18/B4
Cassonay, *naselje*, 16/B2
Casteau, *naselje*, 18/C4
Castejon de Monegros, *naselje*, 17/K3
Castel, *naselje*, 16/E2
Castel Defino, *naselje*, 11/B3
Castel di Sangro, *naselje*, 11/I6
Castel Franco, *naselje*, 11/J6
Castel Morone, *naselje*, 11a/A1
Castel Sardo, *naselje*, 11/C7

Castel Vetere, *naselje*, 11/L9
Castel Volturno, *naselje*, 11a/A1
Castelfranco, *naselje*, 3/B4; 11/G2; 11/F3
Castellamare, *naselje*, 11/J7; 11/H9
Castellamare di Stabia, *naselje*, 11a/A1
Castellane, *naselje*, 11/B4
Castellaneta, *naselje*, 11/L7
Castellaro, *naselje*, 11/F2
Castellfolia, *naselje*, 17/M3
Castello de Vide, *naselje*, 17/D5
Castello Rodrigo, *naselje*, 17/D4
Castellon de la Plana, *naselje*, 2/E4; 17/K5
Castellote, *naselje*, 17/K4
Castelnaud de Magnoac, *naselje*, 14/G11
Castelnaud de Medoc, *naselje*, 14/E9
Castelnaudary, *naselje*, 17/M1; 14/H11
Castelnuovo, *naselje*, 11/F3
Castelsarrazin, *naselje*, 14/G10
Castelserás, *naselje*, 17/K4
Castelvetrano, *naselje*, 11/H10
Castlerle, *naselje*, 18/D3
Castets, *naselje*, 14/E11
Castiglione, *naselje*, 16/C2; 11/F2
Castiglione Fiorentino, *naselje*, 11/G4
Castillas del Angel, *naselje*, 17b/E2
Castillonés, *naselje*, 14/G10
Castione, *naselje*, 16/E3
Castle Blainey, *naselje*, 13/D6
Castle Blakeney, *naselje*, 13/C7
Castle Douglas, *naselje*, 13/G6
Castle Island, *naselje*, 13/B8
Castlebar, *naselje*, 2/D3; 13/B7
Castlereagh, *naselje*, 13/C7
Castlereagh zaliv, *morski hidronim*, 8/F6
Castleton, *naselje*, 13/F6
Castletown, *naselje*, 13/H2; 13a/A3
Castres, *kopenski hidronim*, 17/M1
Castres, *naselje*, 14/F10; 14/H11
Castricum, *naselje*, 18/D2
Castries, *naselje*, 14/J11
Castro, *naselje*, 11/N7
Castro Caldeas, *naselje*, 17/D2
Castro del Rio, *naselje*, 17/G7
Castro Marim, *naselje*, 17/D7
Castro Nuño, *naselje*, 17/F3
Castro o Verde, *naselje*, 17/C7
Castro Urdiales, *naselje*, 17/H1
Castro Vicente, *naselje*, 17/D3
Castrogiovanni, *naselje*, 11/I10
Castrojeriz, *naselje*, 17/G2
Castroonuovo, *naselje*, 11/I10
Castropol, *naselje*, 17/D1
Castroreale, *naselje*, 11/J9
Castrovillari, *naselje*, 11/K8; 12/C10
Castura, *naselje*, 17/F6
Cat, *otoška reliefna oblika*, 5/M7
Catamarca, *naselje*, 6/F6
Catania, *naselje*, 2/G5; 11/I10; 7/F1
Catanzaro, *naselje*, 2/G5; 11/L9; 12/D11
Catarroja, *naselje*, 17/K5
Catralongan, *naselje*, 4/O7
Cathkin Peak, *kopenska reliefna oblika*, 7a/G2
Catolica, *naselje*, 11/I10; 11/H4
Catumbela, *kopenski hidronim*, 7/F6
Cauca, *kopenski hidronim*, 6/E3
Caudebec, *naselje*, 14/G5
Caudete, *naselje*, 17/J6
Cauquenes, *naselje*, 6/E7
Caura, *kopenski hidronim*, 6/F3
Cavado, *kopenski hidronim*, 17/B3
Cavaller Maggiore, *naselje*, 11/C3
Cavan, *naselje*, 13/D6
Cavargno, *naselje*, 16/D2
Cavazzere, *naselje*, 3/B4; 11/G2
Cavour, *kopenski hidronim*, 11/D2
Cavour, *naselje*, 11/C3
Cavtat, *naselje*, 3/E5; 11/M5; 12/E7
Caw, *kopenski hidronim*, 13/K8
Caxias, *naselje*, 5/P10; 6/H4
Cayapa, *kopenski hidronim*, 6/G5
Cayari ali Madeira, *kopenski hidronim*, 6/F4
Caycos, *otoška reliefna oblika*, 5/M7
Cayenne, *naselje*, 1b/O9; 5/O9; 6/G3
Caylloma, *naselje*, 6/E5
Caylus, *naselje*, 14/H10
Cayor, *upravna enota*, 7/C3
Caytete, *naselje*, 6/H5
Cazalla de la Sierra, *naselje*, 17/E7
Cazerés, *naselje*, 14/G11
Cazères, *naselje*, 17/L1
Cazorla, *naselje*, 17/H7
Cea, *naselje*, 17/C4; 17/C2

Céa, *kopenski hidronim*, 17/F2; 17/F2
Ceara, *naselje*, 5/P10; 6/H4
Ceara, *upravna enota*, 6/H4
Cearella, *kopenski hidronim*, 11/K6
Cearouge, *naselje*, 11/A1
Cebrosos, *naselje*, 17/G4
Ceccano, *naselje*, 11/H6
Cecina, *kopenski hidronim*, 11/F4
Cefalu, *naselje*, 11/I9
Cega, *kopenski hidronim*, 17/G3
Ceglie, *naselje*, 11/M7
Cehegin, *naselje*, 17/J6
Ceilon (Selan ali Sinhala Diva), *otoška reliefna oblika*, 4/J8
Celano, *naselje*, 11/I5
Celanova, *naselje*, 17/C2
Celebes, *otoška reliefna oblika*, 1a/N10; 4/N9; 8/D5
Celecin, *naselje*, 10/O4
Celenza, *naselje*, 11/J6
Celigny, *naselje*, 16/A2
Celje, *naselje*, 3/D3; 10/O10; 11/J1; 12/B3
Cella, *naselje*, 17/J4
Celle, *naselje*, 10/J4
Celles, *naselje*, 18/C4
Celone, *kopenski hidronim*, 11/K6
Celorigo, *naselje*, 17/D4
Celovec, *naselje*, 2/G4; 3/C3; 10/N10; 11/I1; 12/A3
Cententina, *naselje*, 17/K6
Ceneda, *naselje*, 11/G2
Cenete la Real, *naselje*, 17/F8
Cenia, *kopenski hidronim*, 17/K4
Cenia, *naselje*, 17/K4
Ceno, *kopenski hidronim*, 11/E3
Censeaux, *naselje*, 16/A2
Cento, *naselje*, 3/B4; 11/F3
Centorbi, *naselje*, 11/J10
Ceontito, *naselje*, 12/I10
Cepeda, *naselje*, 17/E4
Ceppaloni, *naselje*, 11a/A1
Ceprano, *naselje*, 11/I6
Ceram, *otoška reliefna oblika*, 1a/O10; 4/O9; 8/E5
Cerano, *naselje*, 16/D3
Cerdana, *naravna pokrajina*, 17/M2
Cerentino, *naselje*, 16/D2
Ceres, *naselje*, 7a/B4
Ceret, *naselje*, 17/N2; 14/I12
Cerfontaine, *naselje*, 18/D4
Ceri, *naselje*, 11/G6
Cerignola, *naselje*, 11/K6
Cerigo, *otoška reliefna oblika*, 2/H5; 9/E8
Cerkvena država, *država*, 3/B5
Cernetz, *naselje*, 16/E2
Cerniat, *naselje*, 16/B2
Cerreto, *naselje*, 11/I6
Cerrilly, *naselje*, 14/I8
Cerro, *naselje*, 16/D3
Cerro de Pasco, *naselje*, 6/E5
Cerro Mulahacen, *kopenska reliefna oblika*, 17/H7
Certaldo, *naselje*, 11/F4
Cerva, *naselje*, 3/C4
Cervaro, *kopenski hidronim*, 11/K6; 12/C8
Cervarolo, *naselje*, 16/C3
Cervera, *kopenski hidronim*, 17/L3
Cervera, *naselje*, 17/G2; 17/L3; 17/I2
Cervia, *naselje*, 11/H3
Cervin, *naselje*, 16/B1
Cervinara, *naselje*, 11a/A1
Cervione, *naselje*, 11/E5; 14a/B2
Cesano, *kopenski hidronim*, 11/H4
Cesarski prekop, *kopenski hidronim*, 4/N5
Cesena, *naselje*, 3/B4; 11/G3
Cetina, *kopenski hidronim*, 3/E5; 12/D6
Cetinje, *naselje*, 3/F5; 12/F7
Cetraro, *naselje*, 11/K8
Cette, *naselje*, 17/O1; 14/J11
Ceuta, *naselje*, 17/F9; 7/D1
Ceva, *naselje*, 11/C3; 14/N10
Cevio, *naselje*, 16/D2; 11/D1
Cevta, *naselje*, 2/E5; 4/B5
Ceylon, *otoška reliefna oblika*, 1a/J9
Ceza, *kopenski hidronim*, 14/K10
Chablais, *naravna pokrajina*, 11/B1
Chables, *naselje*, 16/B2
Chablis, *naselje*, 14/I7
Chagny, *naselje*, 14/K8
Chalabre, *naselje*, 17/M2; 14/H12
Chalais, *naselje*, 14/F9
Chaley, *naselje*, 16/C2
Chalif, *naselje*, 1a/G7
Challans, *naselje*, 14/D8
Chalon, *naselje*, 14/K8
Châlon, *naselje*, 10/E10
Châlons, *naselje*, 10/E8
Châlons, *naselje*, 2/F4; 14/I6
Chalus, *naselje*, 14/G9
Cham, *naselje*, 16/D1
Chambery, *naselje*, 11/A2

Chambéry, *naselje*, 10/F11; 14/L9
Chambon, *naselje*, 14/I8
Chambord, *naselje*, 14/H7
Chamonix, *naselje*, 10/G11; 16/B3
Chamonnei, *naselje*, 11/B2
Chamounix, *naselje*, 14/M9
Champagnole, *naselje*, 11/A1; 14/L8
Champéry, *naselje*, 16/B2
Champlitte, *naselje*, 14/L7
Champlon, *naselje*, 18/E4
Chamusca, *naselje*, 17/C5
Chana-muren, *kopenski hidronim*, 4/O3
Chanca, *kopenski hidronim*, 17/D7
Chans, *naselje*, 16/A2
Chantada, *naselje*, 17/C2
Chantonnay, *naselje*, 14/E8
Chantrans, *naselje*, 16/A1
Chao de Couce, *naselje*, 17/C5
Chapada, *naselje*, 6/H4
Charaz, *naselje*, 16/B2
Charente, *upravna enota*, 14/F9
Charente inférieure, *upravna enota*, 14/F9
Charfa, *naselje*, 7/I2
Charlais, *naselje*, 18/D3
Charlemont, *naravna pokrajina*, 18/D4
Charleroi, *naselje*, 18/D4
Charleroy, *naselje*, 10/E6; 14/K4
Charles, *otoška reliefna oblika*, 6/C4
Charleston, *naselje*, 1b/L6; 5/L6
Charlestown, *naselje*, 13/H3
Charleville, *naselje*, 10/E7; 14/K5; 18/D5; 13/B8
Charlieu, *naselje*, 14/J8
Charlottenburg, *naselje*, 10/M4
Charlottetown, *naselje*, 5/N5
Charmes, *naselje*, 14/L6
Charmey, *naselje*, 16/B2
Charolles, *naselje*, 14/J8
Charrana, *kopenski hidronim*, 17/C6
Chartres, *naselje*, 2/E4; 14/H6
Chartum, *naselje*, 1a/F8; 4/F7
Chascio, *kopenski hidronim*, 11/H4
Chatanooga, *naselje*, 5/L6
Château, *naselje*, 14/M6
Château Chiron, *naselje*, 14/J7
Château d'Oex, *naselje*, 16/B2
Château du Loir, *naselje*, 14/G7
Château Gontier, *naselje*, 14/E7
Château Porcien, *naselje*, 14/J5; 18/C5
Château Renault, *naselje*, 14/G7
Château Thierry, *naselje*, 10/D7; 14/J5
Château Vilain, *naselje*, 14/K6
Châteaubriant, *naselje*, 14/E7
Châteaudun, *naselje*, 14/H6
Châteaulin, *naselje*, 14/B6
Châteaumeillant, *naselje*, 14/H8
Châteauneuf, *naselje*, 14/H8; 14/H7
Châteauroux, *naselje*, 2/E4; 14/H8
Châtel Saint Denis, *naselje*, 16/B2
Châtelet, *naselje*, 18/D4
Châtellerault, *naselje*, 4/G8
Chatham, *naselje*, 13/L9
Chatham, *otoška reliefna oblika*, 1b/C14; 6/C4
Chatillon, *naselje*, 10/E9; 11/C2; 14/J7
Châtillon, *naselje*, 14/G8
Châtillon sur Seine, *naselje*, 14/K7
Chaufontaine, *naselje*, 18/E4
Chaudesaignes, *naselje*, 14/I10
Chaulnes, *naselje*, 18/B5
Chaumont, *naselje*, 10/E8; 14/K6; 18/C5
Chauny, *naselje*, 14/I5; 18/B5
Chauvigny, *naselje*, 14/G8
Chaves, *naselje*, 17/D3
Chavignon, *naselje*, 18/C5
Chavornay, *naselje*, 16/B2
Checa, *naselje*, 17/I4
Chefboutonne, *naselje*, 14/F8
Cheffield zaliv, *morski hidronim*, 5/N3
Cheire, *naselje*, 16/B2
Chelmsford, *naselje*, 14/G3; 13/L9
Cheltenham, *naselje*, 13/I9
Chelva, *naselje*, 17/J5
Chemillé, *naselje*, 14/E7
Chêne Thonex, *naselje*, 16/A2
Chepstow, *naselje*, 13/H9
Cher, *upravna enota*, 14/I7
Cherasco, *naselje*, 11/C3
Cherbourg, *naselje*, 2/E4; 14/E5
Cheri, *naselje*, 17/K4
Cherry, *upravna enota*, 13/H7
Cherna,

Ciempozuelos, *naselje*, 17/H4
 Cierfs, *naselje*, 16/F2
 Ciergnon, *naselje*, 18/D4
 Cieza, *naselje*, 17/J6
 Cifuentes, *naselje*, 17/H4
 Cigales, *naselje*, 17/F3
 Cigiotti, *naselje*, 12/I10
 Ciklade, *otoška reliefna oblika*, 2/H5; 12/L12
 Ciklade (Kiklade), *otoška reliefna oblika*, 12/L12
 Cilerska dolina, *kopenska reliefna oblika*, 3/B3
 Gilge, *kopenski hidronim*, 15/J9
 Cima Laurasca, *kopenska reliefna oblika*, 16/D2
 Cimarron, *kopenski hidronim*, 5/J6
 Cimbrishamn, *naselje*, 10/N1; 15/G9
 Cimova (Ardopilis), *naselje*, 12/J13
 Cinaloa, *upravna enota*, 5/I7
 Cinca, *kopenski hidronim*, 17/K3; 17/K2
 Cincareni, *naselje*, 12/K5
 Cincinnati, *naselje*, 1b/L6; 5/L6
 Ciney, *naselje*, 18/D4
 Cingoli, *naselje*, 11/H4
 Cinti, *naselje*, 6/F6
 Cintra, *naselje*, 17/B6
 Ciper, *otoška reliefna oblika*, 2/I5; 4/F5; 7/H1
 Cirencester, *naselje*, 13/I9
 Cirie, *naselje*, 11/C2; 14/N9
 Cirknica, *naselje*, 3/D4
 Cirkiško Jezero, *kopenski hidronim*, 3/D4
 Ciro, *naselje*, 11/L8
 Ciskavkazija, *upravna enota*, 2/K4
 Cisterna, *naselje*, 11/H6
 Città della Pieve, *naselje*, 11/G5
 Citta di Castello, *naselje*, 3/B5; 11/G4
 Citta Ducale, *naselje*, 11/H5
 Città Ducale, *naselje*, 3/C5
 Città Valetta, *naselje*, 11/J12
 Città Vecchia, *naselje*, 11/J12
 Cittadella, *naselje*, 3/B4; 11/G2
 Ciudad, *naselje*, 2/E4
 Ciudad de las Palmas, *naselje*, 17b/D2
 Ciudad Real, *naselje*, 17/G5
 Ciudad Rodrigo, *naselje*, 17/E4
 Ciudadela, *naselje*, 17/O5
 Ciurana, *kopenski hidronim*, 17/L3
 Civate, *naselje*, 16/E3
 Civita Castellana, *naselje*, 11/H5
 Civita di Penne, *naselje*, 11/I5
 Civitá di Penne, *naselje*, 3/C5
 Civita Nuova, *naselje*, 11/I4
 Civita San Angelo, *naselje*, 11/I5
 Civita Vecchia, *naselje*, 11/G5
 Civita vecchia, *naselje*, 2/F4
 Civitá Vecchia, *naselje*, 3/B5
 Civitella del Tronto, *naselje*, 11/I5
 Clamecy, *naselje*, 14/J7
 Clanwilliam, *naselje*, 7/F8; 7a/B4
 Clare, *naselje*, 13/B7
 Clare, *upravna enota*, 13/B8
 Clarence, *otoška reliefna oblika*, 8/H7
 Clarenceov preliv, *morski hidronim*, 8/E6
 Clariden, *kopenska reliefna oblika*, 16/D2
 Clarkburg, *naselje*, 7a/F3
 Claro, *naselje*, 16/D2
 Claye, *naselje*, 14/I6
 Clear Otok, *otoška reliefna oblika*, 13/B9
 Clearwater Jezero, *kopenski hidronim*, 5/M4
 Clécy, *naselje*, 14/F6
 Clermont, *naselje*, 2/F4; 14/I5; 14/K5; 14/J11; 18/B5
 Clermont Tonnerre, *otoška reliefna oblika*, 8/O6
 Clermont-Ferrand, *naselje*, 14/I9
 Clerval, *naselje*, 16/B1; 14/M7
 Clervaux, *naselje*, 14/L4
 Cles, *naselje*, 3/B3; 10/K10; 11/F1
 Cleveland, *naselje*, 5/L5
 Clew Bay, *morski hidronim*, 13/A7
 Clifden, *naselje*, 13/A7
 Clifton, *naselje*, 13/H9
 Clinton Golden Jezero, *kopenski hidronim*, 5/J3
 Clipperton, *otoška reliefna oblika*, 1b/I8
 Clisson, *naselje*, 14/E7
 Clitheroe, *naselje*, 13/I7
 Clobu-leofu (Rio Colorado), *kopenski hidronim*, 6/F7
 Clogher, *naselje*, 13/D6
 Clonakilty, *naselje*, 13/B9
 Clones, *naselje*, 13/D6
 Cloneury, *kopenski hidronim*, 8/F6
 Clonmel, *naselje*, 13/C8
 Cloyes, *naselje*, 14/G7

Cloyne, *naselje*, 13/C9
 Cluitillon, *naselje*, 18/E5
 Cluny, *naselje*, 14/K8
 Cluses, *naselje*, 16/B2; 11/B1
 Clusone, *naselje*, 3/A4; 16/E3; 11/E2
 Clyde, *kopenski hidronim*, 13/G5
 Clyde zaliv, *morski hidronim*, 5/M2
 Clyne, *naselje*, 13/G2
 Cna, *kopenski hidronim*, 9/H5
 Coban, *naselje*, 6/C2
 Cobija (Puerto Lamar), *naselje*, 6/E6
 Coblenz, *naselje*, 16/C1
 Coca, *naselje*, 17/G3
 Cocal, *otoška reliefna oblika*, 1b/A10; 8/J5
 Cochabamba, *naselje*, 6/F5
 Cockburn, *otoška reliefna oblika*, 8/N7
 Cockburnova dežela, *naravna pokrajina*, 5/L2
 Cockermouth, *naselje*, 13/H6
 Cocos Otok, *otoška reliefna oblika*, 6/D3
 Codigoro, *naselje*, 11/G3
 Codogno, *naselje*, 11/E2
 Codroipo, *naselje*, 11/H2
 Codscamp, *naselje*, 18/B3
 Coetivy, *otoška reliefna oblika*, 7/J5
 Coeuve, *naselje*, 16/B1
 Coffin, *otoška reliefna oblika*, 8/F2
 Coffin zaliv, *morski hidronim*, 8/F8
 Cogeces, *naselje*, 17/G3
 Coggeshall, *naselje*, 13/L9
 Coghinas, *kopenski hidronim*, 11/D7
 Cognac, *naselje*, 14/F9
 Cognac, *naselje*, 11/C2
 Cogolludo, *naselje*, 17/H4
 Cohahuila, *upravna enota*, 5/J7
 Coimbra, *naselje*, 2/D4; 17/C4
 Coin, *naselje*, 17/F8
 Coincha Gora, *kopenska reliefna oblika*, 6/E6
 Col de Balme, *kopenska reliefna oblika*, 16/B2
 Col de Jazi, *kopenska reliefna oblika*, 16/C3
 Col della Maddalena, *kopenska reliefna oblika*, 11/B3
 Col di Tenda, *kopenska reliefna oblika*, 11/C3
 Colchester, *naselje*, 14/G3; 13/L9; 7a/E4
 Colenso, *naselje*, 7a/G2
 Coleraine, *naselje*, 13/E5
 Colesberg, *naselje*, 7/G8; 7a/E3
 Colico, *naselje*, 16/E2; 11/E1
 Colima, *naselje*, 5/J8; 6/B2
 Colinsplaat, *naselje*, 18/C3
 Colive, *naselje*, 18/C4
 Colla, *naselje*, 16/D2
 Colle, *naselje*, 11/F4
 Colle di Nava, *kopenska reliefna oblika*, 11/C3
 Collesano, *naselje*, 11/I10
 Colli Euganei, *kopenska reliefna oblika*, 3/B4
 Colliersov zaliv, *morski hidronim*, 8/E6
 Collio, *naselje*, 16/E3
 Collioure, *naselje*, 17/N2
 Collonge, *naselje*, 16/A2
 Collumpton, *naselje*, 13/H10
 Colmar, *naselje*, 14/N6
 Colmars, *naselje*, 11/B3; 14/M10
 Colmenar de Oreja, *naselje*, 17/H4
 Colmenar Viejo, *naselje*, 17/G4
 Colmenareja, *naselje*, 17/G4
 Colne, *naselje*, 13/I7
 Colonia, *naselje*, 11/G2
 Coligny, *naselje*, 16/A2
 Cologuape Jezero, *kopenski hidronim*, 6/E8
 Colombey, *naselje*, 16/B2
 Colombier, *naselje*, 16/B2
 Colombo, *naselje*, 4/J8
 Colonna, *naselje*, 16/D3
 Colorina, *naselje*, 16/E2
 Colorno, *naselje*, 11/F2
 Columbia, *naselje*, 5/L6
 Columbus, *naselje*, 5/L6; 5/K5; 5/L5
 Comacchio, *naselje*, 3/B4; 11/G3
 Comayagua, *naselje*, 5/L8; 6/D2
 Comber, *naselje*, 13/E6
 Combles, *naselje*, 18/B5
 Combours, *naselje*, 14/D6
 Comen, *naselje*, 18/B4
 Cominge, *naravna pokrajina*, 17/K2
 Comiso, *naselje*, 11/J11
 Commentry, *naselje*, 14/I8
 Commercy, *naselje*, 14/L6
 Commerc, *naselje*, 18/F4
 Commynes, *naselje*, 18/B4
 Como, *naselje*, 10/I11; 11/D2
 Compatsch, *naselje*, 16/F2
 Compaynens Vaart, *kopenski hidronim*, 18/E1
 Compiègne, *naselje*, 10/C7; 14/I5

Compiègne, *naselje*, 18/B5
 Conan, *kopenski hidronim*, 13/F3
 Conca, *kopenski hidronim*, 11/H4
 Concarneau, *naselje*, 14/B7
 Concepcion, *naselje*, 1b/M13; 6/E7; 6/G6; 6/F7; 6/F5
 Concepcion zaliv, *morski hidronim*, 5/O5
 Conches, *naselje*, 14/G6
 Conchos, *kopenski hidronim*, 5/J7
 Concordia, *naselje*, 3/B4
 Concy, *naselje*, 18/C5
 Conde, *naselje*, 18/C4
 Condom, *naselje*, 14/G11
 Condroz, *naravna pokrajina*, 18/D4
 Conegliano, *naselje*, 3/B4; 10/L11; 11/G2
 Confusões, *naselje*, 6/H4
 Congleton, *naselje*, 13/I7
 Conil, *naselje*, 17/E8
 Coniston, *naselje*, 13/H6
 Conn Jezero, *kopenski hidronim*, 13/B7; 13/B6
 Connaug, *upravna enota*, 13/C7
 Connecticut, *upravna enota*, 5/M5
 Connemara, *obalna reliefna oblika*, 13/A7
 Conquista, *naselje*, 17/G6
 Conrriers, *naselje*, 18/B4
 Constantia, *naselje*, 7a/B5
 Constantina, *naselje*, 17/E7
 Constantine, *naselje*, 2/F5; 4/C5; 7/E1
 Constanz, *naselje*, 10/I9; 16/D1
 Consuagra, *naselje*, 17/G5
 Conthey, *naselje*, 16/B2
 Conway, *kopenski hidronim*, 13/G7
 Conwa, *naselje*, 13/G7
 Conza, *naselje*, 11/J7
 Cook <0> 1779, *drugo*, 1b/E8
 Cook/1773, *drugo*, 1b/C16
 Cook/1774, *drugo*, 1a/C16
 Cookov otok, *otoška reliefna oblika*, 8/F6
 Cookstown, *naselje*, 13/D6
 Cooley Point, *obalna reliefna oblika*, 13/E7
 Cooper, *otoška reliefna oblika*, 1b/G7
 Cootehill, *naselje*, 13/D6
 Copiapo, *naselje*, 1b/M12; 6/E6
 Copper, *otoška reliefna oblika*, 8/O2
 Coppet, *naselje*, 16/A2
 Coquet, *kopenski hidronim*, 13/I5
 Coquimbo, *naselje*, 1b/M12
 Corato, *naselje*, 11/K6; 12/D8
 Corbeil, *naselje*, 14/I6
 Corbes, *kopenski hidronim*, 17/C7
 Corbie, *naselje*, 18/B5
 Corbières, *naselje*, 16/B2
 Corbigny, *naselje*, 14/J7
 Corboe, *naselje*, 13/J6
 Corbones, *kopenski hidronim*, 17/F7
 Corcubino, *naselje*, 17/B2
 Corcullas, *naselje*, 16/B2
 Corda dos Garajao, *otoška reliefna oblika*, 7/J6
 Cordes, *naselje*, 14/H10
 Cordilleras de los Andes, *kopenska reliefna oblika*, 6/E3; 6/E6
 Cordoba, *naselje*, 17/F7; 7/D1
 Cordova, *naselje*, 2/E5; 6/F7
 Corella, *naselje*, 17/I2; 14/D12
 Corentyn, *kopenski hidronim*, 6/F3
 Cori, *naselje*, 11/H6
 Coria, *naselje*, 17/E7; 17/E4
 Corigliano, *naselje*, 11/L8; 12/D10
 Corinaldo, *naselje*, 11/H4
 Cork, *naselje*, 2/D3; 13/C9; 4/A3
 Cormen, *naselje*, 13/H8
 Cornago, *naselje*, 17/I2
 Cornelmünster, *naselje*, 18/E4
 Cornet Spruit, *kopenski hidronim*, 7a/F2
 Cornetto, *naselje*, 11/G5
 Cornwall, *upravna enota*, 13/F10
 Cornwallis, *otoška reliefna oblika*, 1b/A8
 Coronation, *otoška reliefna oblika*, 5/K2
 Coronil, *naselje*, 17/E7
 Corps, *naselje*, 11/A3; 14/L10
 Corral del Almagaer, *naselje*, 17/H5
 Corrales, *naselje*, 17/E3
 Corréze, *upravna enota*, 14/H9
 Corrientes, *naselje*, 6/F6
 Corroy, *naselje*, 18/D4
 Cortabio, *naselje*, 16/E3
 Cortaillod, *naselje*, 16/B2
 Corte, *naselje*, 11/D5; 14a/A2
 Cortegana, *naselje*, 17/D7
 Cortemiglia, *naselje*, 11/C3
 Cortenburg, *naselje*, 18/D4
 Corteno, *naselje*, 16/E2
 Cortessem, *naselje*, 18/E4

Cortona, *naselje*, 3/B5; 11/G4
 Corumba, *kopenski hidronim*, 6/G5
 Coruña, *naselje*, 2/D4
 Corvo, *otoška reliefna oblika*, 7/A1
 Cosenza, *naselje*, 2/G5; 11/K8; 12/C10
 Cosio, *naselje*, 16/E2
 Cosmoledo, *otoška reliefna oblika*, 7/I5
 Cosne, *naselje*, 14/I7
 Cosoile, *kopenski hidronim*, 11/K8
 Cosse, *naselje*, 14/E7
 Cote d'Or, *upravna enota*, 14/K7
 Cotes du Nord, *upravna enota*, 14/C6
 Cothi, *kopenski hidronim*, 13/G9
 Cotrone, *naselje*, 11/L8; 12/D10
 Cottens, *naselje*, 16/B2
 Couca, *naselje*, 17/C6
 Coucet, *naselje*, 16/B2
 Coucise, *naselje*, 16/B2
 Coucy le Château, *naselje*, 18/B5
 Coudry, *naselje*, 18/C4
 Coulhé-Verac, *naselje*, 14/F8
 Coullange, *naselje*, 14/I7
 Coulburn, *naselje*, 8/G8
 Coulommiers, *naselje*, 14/I6
 Coulonges, *naselje*, 14/F8
 Cour, *naselje*, 14/H7
 Courcelles, *naselje*, 16/B2; 18/D4
 Courfavaire, *naselje*, 16/B1
 Courpière, *naselje*, 14/J9
 Courrendin, *naselje*, 16/C1
 Coursan, *naselje*, 14/I11
 Court, *naselje*, 16/B1
 Courtelary, *naselje*, 16/B1
 Courtenay, *naselje*, 14/I6
 Courtray, *naselje*, 10/C6
 Coury, *kopenski hidronim*, 6/F4
 Coury, *naselje*, 6/F4
 Cousce, *naselje*, 1a/A9
 Couston, *naselje*, 18/C1
 Coutences, *naselje*, 14/E5
 Coutras, *naselje*, 14/F9
 Couvin, *naselje*, 10/E6; 14/K4; 18/D4
 Coventry, *naselje*, 13/J8
 Covilhão, *naselje*, 17/D4
 Cowes, *naselje*, 14/E4
 Cradock, *naselje*, 7/G8; 7a/E4
 Crail, *naselje*, 13/H4
 Cramaux, *naselje*, 14/H10
 Crana, *naselje*, 16/D3
 Craon, *naselje*, 14/E7
 Craonne, *naselje*, 18/C5
 Crato, *naselje*, 17/C5
 Craydon, *naselje*, 13/K9
 Crecy, *naselje*, 14/H4
 Crécy, *naselje*, 18/C5
 Crediton, *naselje*, 13/H10
 Cree, *kopenski hidronim*, 13/G6
 Creil, *naselje*, 14/I5; 18/B5
 Crema, *naselje*, 11/E2
 Cremona, *naselje*, 2/F4; 3/A4; 10/I11; 11/E2
 Crépy, *naselje*, 14/I5; 18/B5; 18/C5
 Cres, *naselje*, 3/D4; 11/J3
 Cres, *otoška reliefna oblika*, 3/D4; 11/J3
 Crescentino, *naselje*, 11/C2
 Crespo, *naselje*, 8/I1
 Crespo, *otoška reliefna oblika*, 1b/A6
 Crest, *naselje*, 14/K10
 Cresta, *naselje*, 16/E2
 Creuse, *naselje*, 14/H8
 Crévecoeur, *naselje*, 14/H5; 18/B4
 Crevillente, *naselje*, 17/J6
 Crewe, *naselje*, 13/I7
 Cricklade, *naselje*, 13/I9
 Criech, *naselje*, 13/G3
 Crieff, *naselje*, 13/G4
 Crinan, *naselje*, 13/F4
 Crnova, *naselje*, 12/K8
 Crodo, *naselje*, 16/C2
 Crogljo, *naselje*, 16/D3
 Croisilles, *naselje*, 18/B4
 Cromarly, *upravna enota*, 13/F2
 Cromarty, *naselje*, 13/G3
 Cromer, *naselje*, 14/G2
 Crow Head, *obalna reliefna oblika*, 13/A9
 Crozet, *otoška reliefna oblika*, 1a/G14
 Crozon, *naselje*, 14/B6
 Crussilles, *naselje*, 16/A2
 Cruyshauten, *naselje*, 18/C4
 Csik Sere, *naselje*, 3/I3; 12/M3
 Csik Somlyo, *naselje*, 3/I3
 Cuantsa Solno morje, *kopenski hidronim*, 7/G7
 Cuba, *naselje*, 17/C6
 Cucciago, *naselje*, 16/D3
 Cudillero, *naselje*, 17/E1
 Cudlin Hribi, *kopenska reliefna oblika*, 13/E3
 Cuellar, *naselje*, 17/G3
 Cuenca, *naselje*, 1b/L10; 2/E5; 17/I4; 6/D4
 Cuevas, *naselje*, 17/G7

Cuevas de Vera, *naselje*, 17/I7
 Cuevas de Vinromá, *naselje*, 17/K4
 Cuijk, *naselje*, 18/E3
 Culenborg, *naselje*, 18/D3
 Culiacan, *naselje*, 5/J7
 Cullar, *naselje*, 17/I7
 Cullera, *naselje*, 17/K5
 Cully, *naselje*, 16/B2
 Culppepper, *otoška reliefna oblika*, 6/C3
 Cumae, *zgodovinsko naselje*, 11a/A1
 Cumana, *naselje*, 1b/N9; 5/N8; 6/F2
 Cumberland, *otoška reliefna oblika*, 5/N3
 Cumberland, *upravna enota*, 13/H6
 Cumbre Catenara, *naselje*, 17b/D2
 Cumphon, *naselje*, 8/B3
 Cuneo, *naselje*, 11/C3; 14/N10
 Cuorgne, *naselje*, 11/C2
 Cupar Fife, *naselje*, 13/H4
 Cuppivara Hribi, *kopenska reliefna oblika*, 15/K2
 Curazao, *otoška reliefna oblika*, 5/M8; 6/E2
 Cure, *otoška reliefna oblika*, 8/J2
 Curi, *naselje*, 5/O10; 6/G4
 Cürich, *naselje*, 2/F4
 Curih (Tigur), *naselje*, 16/D1
 Curingen, *naselje*, 18/D4
 Curisko Jezero, *kopenski hidronim*, 16/D1
 Curitiba, *naselje*, 6/G6
 Curro, *naselje*, 7/H6
 Curtea d'Arđiș, *naselje*, 12/L4
 Curtis, *otoška reliefna oblika*, 1b/B13
 Curtis Pečevje, *otoška reliefna oblika*, 8/J8
 Curupatuba, *kopenski hidronim*, 6/G3
 Cusino, *naselje*, 16/D2
 Custinne, *naselje*, 18/D4
 Cuško Jezero, *kopenski hidronim*, 16/D1
 Cutro, *naselje*, 11/L8
 Cuvier, *naselje*, 16/A2
 Cuxhaven, *naselje*, 10/I3; 15/D10
 Cuyabá, *naselje*, 6/G5
 Cuyo, *naselje*, 7/F6
 Cuyuni, *kopenski hidronim*, 6/F3
 Cuzco, *naselje*, 6/E5
 Cvikov, *naselje*, 3/C1; 3/D1; 10/M6
 Cylma, *kopenski hidronim*, 9/J2
 Cymlanska, *naselje*, 9/H6
 Cyvilsk, *naselje*, 9/I4
 Czakvar, *naselje*, 3/F3
 Czegled, *naselje*, 3/F3; 10/U9; 9/D6; 12/G2
 Czibles, *kopenska reliefna oblika*, 3/H3

Č

Čaba, *naselje*, 9/D6; 12/H3
 Čaca, *naselje*, 3/F2
 Čaca, *naselje*, 10/I7
 Čacek, *naselje*, 3/F5; 12/H6
 Čad Jezero, *kopenski hidronim*, 1a/D8
 Čad jezero, *kopenski hidronim*, 7/F3
 Čagljak, *naselje*, 12/L8
 Čagodoša, *kopenski hidronim*, 9/G4
 Čajrli Dag, *kopenska reliefna oblika*, 12/K8
 Čakovec, *naselje*, 3/E3
 Čalkar jezero, *kopenski hidronim*, 2/K4
 Čama, *naselje*, 7/G6
 Čambal, *kopenski hidronim*, 4/J6
 Čamyšly Kul, *naselje*, 9/K6
 Čanadska županija, *upravna enota*, 3/G3
 Čanak Kalosi, *naselje*, 9/E7
 Čandarlyk, *naselje*, 12/N11
 Čangša, *naselje*, 4/N6
 Čanja, *naselje*, 7/H6
 Čany Jezero, *kopenski hidronim*, 4/J3
 Čao-čeu, *naselje*, 4/N6
 Čapogiri, *ljudstvo*, 4/K2
 Čardak, *naselje*, 12/N9
 Čardy, *naselje*, 12/P10
 Čaribrod, *naselje*, 12/J6
 Čaričena, *naselje*, 12/I10
 Čarjigradska ožina (Bospor), *morski hidronim*, 12/P8
 Čarkovica, *naselje*, 15/N7
 Čarnikov, *naselje*, 10/R4
 Časlav, *naselje*, 3/D2
 Časma, *kopenski hidronim*, 12/D4
 Čataldža, *naselje*, 12/P8
 Čataldža Dagh, *kopenska reliefna oblika*, 12/O10
 Čaunski zaliv, *morski hidronim*, 1b/A2; 4/T2
 Čausy, *naselje*, 9/F5; 9/F5
 Čeboksary, *naselje*, 9/I4
 Čečersk, *naselje*, 9/F5

Čedima, *upravna enota*, 7/G6
 Čehotina, *kopenski hidronim*, 12/F6
 Če-kjang, *upravna enota*, 4/N6
 Čelej, *naselje*, 12/L6
 Čeleken otok, *otoška reliefna oblika*, 9/K8
 Čeljabinsk, *naselje*, 9/L4
 Čemaševsko, *naselje*, 9/M3
 Čembar, *naselje*, 9/I5
 Čepeca, *kopenski hidronim*, 9/K4
 Čepel otok, *otoška reliefna oblika*, 3/F3
 Čepelli Dag, *kopenska reliefna oblika*, 12/L8
 Čepina, *naselje*, 12/K7
 Čerdinj, *naselje*, 2/K2
 Čerdy, *naselje*, 9/K3
 Čeremisi, *ljudstvo*, 2/J3; 9/I4
 Čeremoš, *kopenski hidronim*, 3/I2; 12/L1
 Čerenšan, *kopenski hidronim*, 9/J5
 Čerepovec, *kopenski hidronim*, 9/H4
 Čerkasy, *naselje*, 9/F6
 Čerkesi, *ljudstvo*, 2/I4; 9/H7; 4/F4
 Čerkov, *naselje*, 9/F5
 Černeč, *naselje*, 9/E7
 Černigov, *naselje*, 2/H3; 9/F5
 Černijar, *naselje*, 2/J4
 Černobyľ, *naselje*, 9/F5
 Čersk, *naselje*, 10/S3
 Česki zaliv, *morski hidronim*, 2/I2; 9/I2
 Česko, *upravna enota*, 2/G3; 3/C2
 Českomoravska višava, *kopenska reliefna oblika*, 3/D2
 Čestohova, *naselje*, 10/T6; 9/D5
 Češka Lipa, *naselje*, 3/D1; 10/O6
 Česko, *upravna enota*, 10/M7
 Češmi, *naselje*, 12/M11
 Čeva, *ljudstvo*, 7/G6
 Čigirin, *naselje*, 9/G6
 Čika Gora, *kopenska reliefna oblika*, 12/D9
 Čilska (Chile), *država*, 6/E7
 Čimboraso, *kopenska reliefna oblika*, 6/D4
 Čine Čaj, *kopenski hidronim*, 12/O12
 Čingkiang, *naselje*, 4/N5
 Čingtu, *naselje*, 4/M5
 Činkiang, *naselje*, 8/D1
 Čipevejsko gorovje, *kopenska reliefna oblika*, 5/G3
 Čirjurt, *naselje*, 9/I7
 Čirkokem, *kopenski hidronim*, 15/O4
 Čirmen, *naselje*, 12/M8
 Čirpan, *naselje*, 12/L7
 Čirska, *naselje*, 9/I6
 Čisleu, *naselje*, 12/N4
 Čistejov, *naselje*, 3/E2
 Čistopol, *naselje*, 2/J3
 Čistopolj, *naselje*, 9/I4
 Čita, *naselje*, 4/N3
 Čite, *naselje*, 12/N11
 Čivijotske gore, *kopenska reliefna oblika*, 13/I5
 Čluhov, *naselje*, 10/R3
 Čobe, *kopenski hidronim*, 7/G6
 Čokina, *naselje*, 12/N5
 Čona, *kopenski hidronim*, 4/M2
 Čongrad, *naselje*, 3/F3
 Čopava, *naselje*, 3/C1
 Čorlu, *naselje*, 12/O8
 Čorna, *naselje*, 3/E3; 12/D2
 Čorok, *kopenski hidronim*, 4/F4
 Čortkov, *naselje*, 3/I2
 Črna, *kopenski hidronim*, 3/F1; 10/U5; 12/H8; 12/I8; 12/K4
 Črna Gora, *država*, 11/N5
 Črna Gora, *kopenska reliefna oblika*, 3/I2
 Črna Gora, *upravna enota*, 12/F7
 Črna gora, *upravna enota*, 2/G4; 3/F5
 Črna reka, *kopenski hidronim*, 3/G5
 Črna

Črnovice

Črnovice, *naselje*, 3/12; 9/E6; 12/M1
Črvena Veža, *kopenska reliefna oblika*, 12/K4
Črvena veža, *kopenska reliefna oblika*, 3/H4
Ču, *kopenski hidronim*, 4/J4
Čudi, *ljudstvo*, 2/H2; 9/G3
Čudovo, *naselje*, 15/O7; 9/F4
Čudsko Jezero, *kopenski hidronim*, 9/E4
Čudsko Jezero (Peipus), *kopenski hidronim*, 15/M7
Čugači, *ljudstvo*, 5/D3
Čugujev, *naselje*, 9/G6
Čuhonci, *ljudstvo*, 2/H2
Čuhonski zaliv, *morski hidronim*, 15/K7; 9/E4
Čuhonsko (Finlandija), *upravna enota*, 15/L6
Čuka, *kopenska reliefna oblika*, 3/14; 12/M4
Čukci, *ljudstvo*, 1b/A3; 4/T2; 5/B3
Čulym, *kopenski hidronim*, 4/K3
Čuna, *kopenski hidronim*, 4/L3
Čung-khing, *naselje*, 4/M6
Čuprija, *naselje*, 3/G5; 12/16
Čusova, *kopenski hidronim*, 9/K4
Čuvani, *ljudstvo*, 4/R2
Čuvaši, *ljudstvo*, 2/J3; 9/14

D

D. Petri, *kopenska reliefna oblika*, 3/H4
d'Entre casteaux, *otoška reliefna oblika*, 8/G5
D'Urban, *naselje*, 7a/B4
D'Urban (Port Natal), *naselje*, 7/G7
D'Urban ali Port Natal, *naselje*, 7a/H2
Dachstein, *kopenska reliefna oblika*, 3/C3
Dačice, *naselje*, 3/D2
Dadi, *naselje*, 12/J11
Dadu, *kopenski hidronim*, 14/I11
Dagalid, *kopenski hidronim*, 15/C6
Dagana, *naselje*, 7/C3
Dagen, *otoška reliefna oblika*, 9/E4
Dagestan, *upravna enota*, 2/J4; 9/17
Dagöe, *otoška reliefna oblika*, 2/G3
Dagomba, *upravna enota, 7/D4
Dahlak otoci, *otoška reliefna oblika*, 7/H3
Dahlen, *naselje*, 15/K8
Dahma, *kopenski hidronim*, 10/N4
Dahme, *naselje*, 10/N5
Dahome, *upravna enota*, 7/D4
Dai, *naselje*, 7/F4
Daimiel, *naselje*, 17/H5
Dakaraha, *naselje*, 7/D4
Dakhehla el Bešir, *kopenska reliefna oblika*, 11/F11
Dakotah Teritorij, *upravna enota*, 5/J5
Dal, *kopenski hidronim*, 2/G2
Dal Elf, *kopenski hidronim*, 15/H6
Dalaas, *naselje*, 16/E1
Dalarne, *naravna pokrajina*, 9/C3
Dalen, *naselje*, 18/F2
Dalerne, *naravna pokrajina*, 15/B7
Dalfsen, *naselje*, 18/E2
Dalhem, *naselje*, 18/E4
Dalias, *naselje*, 17/H8
Dalj, *naselje*, 3/F4
Dalkeith, *naselje*, 13/H5
Dallas, *naselje*, 5/K6
Dalmacija, *upravna enota*, 2/G4; 3/D5; 11/K3; 12/C5
Dalmatinski otoci, *otoška reliefna oblika*, 2/G4
Dalmatov, *naselje*, 9/M4
Dalmellington, *naselje*, 13/G5
Dalnaspidal, *naselje*, 13/G4
Dalry, *naselje*, 13/F5
Dalsland, *naravna pokrajina*, 15/E7
Dalton, *naselje*, 13/H6
Daman, *naselje*, 4/J6
Damara, *država*, 1a/D11
Damara, *ljudstvo*, 7/F7
Damask, *naselje*, 2/I5; 4/F5
Dámaser, *naselje*, 7/H3
Dámeru, *naravna pokrajina*, 7/E3
Damerkirch (Dannemarie), *naselje*, 16/B1
Damiat, *naselje*, 7/G1
Damiete, *naselje*, 4/E5
Damiette, *naselje*, 2/H5
Damils, *naselje*, 16/E1
Damm, *naselje*, 10/O3
Damma, *otoška reliefna oblika*, 8/E5
Damme, *naselje*, 18/B3
Damol, *naselje*, 7/H3*

Dampier, *otoška reliefna oblika*, 8/G5
Dampiers otok, *otoška reliefna oblika*, 8/D7
Dampster Diep, *kopenski hidronim*, 18/F1
Damvillers, *naselje*, 18/E5
Dana, *kopenski hidronim*, 7/H5
Danakil, *ljudstvo*, 7/H3
Dangli, *naravna pokrajina*, 12/G9
Danija, *država*, 2/F3; 4/C3; 5/N4
Danilov, *naselje*, 9/H4
Dannemora, *naselje*, 15/H6
Dannenberg, *naselje*, 10/K3
Dansko, *država*, 10/H1
Dapsang, *kopenska reliefna oblika*, 4/I5
Dār Fungi, *upravna enota*, 7/H3
Dar Fur, *država*, 7/G3
Darabani, *naselje*, 12/N1
Daraga, *naselje*, 7/E3
Dardagny, *naselje*, 16/A2
Dardanele, *morski hidronim*, 2/H4
Dardanele (Helespont), *morski hidronim*, 12/N9
Dardu, *naravna pokrajina*, 4/I5
Darfo, *naselje*, 16/E3
Dārfür, *upravna enota*, 4/E7
Dargo, *drugo*, 9/I7
Darien, *kopenska reliefna oblika*, 5/L9; 6/D3
Darke hmen, *naselje*, 10/Z2
Darling, *kopenski hidronim*, 1a/R13
Darling, *naselje*, 7a/A4
Därlingen, *naselje*, 16/C2
Darlington, *naselje*, 13/J6
Darmstadt, *naselje*, 2/F4; 10/I7; 14/O5
Darnetal, *naselje*, 14/G5
Darney, *naselje*, 14/L6
Daroca, *naselje*, 17/J3
Darrore, *naselje*, 7/E4
Darsey Otok, *otoška reliefna oblika*, 13/A9
Dartilara Dagh, *kopenska reliefna oblika*, 12/N11
Dartmoor gozd, *naravna pokrajina*, 13/G10
Dartmouth, *naselje*, 14/C4; 13/H10
Darup, *naselje*, 18/F3
Daruvar, *naselje*, 10/R11
Darwen, *naselje*, 13/I7
Darburg, *naselje*, 18/E4
Dassi, *naselje*, 12/H7
Datteln, *naselje*, 18/F3
Dattignies, *naselje*, 18/B4
Dättlikon, *naselje*, 16/D1
Daud, *naravna pokrajina*, 8/F5
Daun, *naselje*, 18/F4
Dauphine, *upravna enota*, 10/E11
Dauphiné, *upravna enota*, 11/A2; 14/K9
Daurija, *upravna enota*, 4/M3
Davalagiri, *kopenska reliefna oblika*, 4/J6
Davas, *naselje*, 12/P12
Daventry, *naselje*, 13/J8
David, *naselje*, 6/D3
Davisov preliv, *morski hidronim*, 1b/N3; 5/N3
Davos Thal, *kopenska reliefna oblika*, 16/E2
Davy zaliv, *kopenski hidronim*, 5/S2
Davydov Gorodok, *naselje*, 9/E5
Dax, *naselje*, 17/J1; 14/E11
Dazia, *naselje*, 16/E2
Dazio, *naselje*, 16/D2
de Bilt, *naselje*, 18/D2
de Grey, *kopenski hidronim*, 8/D7
de Helder, *naselje*, 10/E4; 14/K2; 18/D2
de Peel, *naravna pokrajina*, 18/E3
de Zijpe, *naravna pokrajina*, 18/D2
Deal, *naselje*, 10/B5; 14/H3; 13/M9
Dease preliv, *morski hidronim*, 5/I3
Debbo, *naselje*, 7/G4
Deber (Dibra), *naselje*, 12/H8
Debica, *naselje*, 3/G1
Debrecin, *naselje*, 3/G3; 9/D6; 12/I2
Decazeville, *naselje*, 14/H10
Decimo Manu, *naselje*, 11/D8
Decize, *naselje*, 14/J8
Dečani, *naselje*, 12/H7
Dečim, *naselje*, 3/C1
Dečems, *kopenski hidronim*, 18/E2
Deđilj, *naselje*, 12/I7
Dedjuhino, *naselje*, 9/K4
Dee, *kopenski hidronim*, 13/H8; 13/D7; 13/H7; 13/I3
Deer Jezero, *kopenski hidronim*, 5/J4
Deerness, *naselje*, 13/H2
Deganas, *naselje*, 17/G4
Deggendorf, *naselje*, 3/C2; 10/M8

Dehesa de Jandia, *obalna reliefna oblika*, 17b/E2
Dekan, *naravna pokrajina*, 4/J7
Delatyn, *naselje*, 3/I2
Delaware, *upravna enota*, 5/M6
Delden, *naselje*, 18/F2
Deldovo, *naselje*, 10/U3
Delebio, *naselje*, 16/E2
Délémont (Delsperg), *naselje*, 16/C1
Delfi Gora, *kopenska reliefna oblika*, 12/K11
Delft, *naselje*, 10/E5; 14/K2; 18/D2
Delfzijl, *naselje*, 14/M1; 18/F1
Delfzyl, *naselje*, 10/G3
Delhi, *naselje*, 1a/J7; 4/I6
Deli Orman, *naravna pokrajina*, 12/N6
Delkos Jezero, *kopenski hidronim*, 12/P8
Delle (Dattenried), *naselje*, 16/B1
Dellen Sjö, *kopenski hidronim*, 15/H6
Delli, *naselje*, 4/L8; 8/B4
Dellis, *naselje*, 17/O9; 7/E1
Delmenhorst, *naselje*, 10/I3
Delošin, *naselje*, 3/F1
Delsbo, *naselje*, 15/H6
Delting, *naselje*, 13a/C1
Delvinaki, *naselje*, 12/H9
Delvino, *naselje*, 12/G9
Delware, *kopenski hidronim*, 5/M6
Demeniko, *naselje*, 12/I10
Demer, *kopenski hidronim*, 18/D4
Demetoka, *naselje*, 12/N8
Demirdži, *naselje*, 12/P10
Demirdži Dagh, *kopenska reliefna oblika*, 12/P10
Demirhissar, *naselje*, 12/K8
Demjansk, *naselje*, 15/P8
Demjansko, *naselje*, 9/N4
Demmin, *naselje*, 10/M3
Demonte, *naselje*, 11/B3; 14/M10
den Burg, *naselje*, 18/D1
den Hoorn, *naselje*, 18/D1
Denab, *naselje*, 7/G3
Denain, *naselje*, 18/C4
Denbigh, *naselje*, 13/H7
Dender, *kopenski hidronim*, 18/C4
Denderleeuw, *naselje*, 18/C4
Dendermonde, *naselje*, 18/C3
Dendina, *upravna enota*, 7/D3
Dendre, *kopenski hidronim*, 18/C4
Denekamp, *naselje*, 18/F2
Deneškin Hrib, *kopenska reliefna oblika*, 9/L3
Denge Nos, *obalna reliefna oblika*, 13/L10
Dengiz Jezero, *kopenski hidronim*, 2/L3
Dengiz Kul, *kopenski hidronim*, 9/M5
Denia, *naselje*, 17/K6
Denizli, *naselje*, 9/F8; 12/P12
Denka, *ljudstvo*, 7/G4
Dent de Morcles, *kopenska reliefna oblika*, 16/B2
Denta, *naselje*, 3/G4
Denter City, *naselje*, 5/J6
Denz, *naselje*, 18/F4
Deoabant Jezero, *kopenski hidronim*, 5/J3
Deoenn, *kopenski hidronim*, 12/L4
Dera, *naselje*, 4/I5
Derbend, *naselje*, 2/J4; 3/E4; 9/I7; 12/E4; 4/G4
Derby, *naselje*, 13/J8
Dereadž, *naselje*, 7/E1
Derg, *kopenski hidronim*, 13/C6
Derkos, *naselje*, 12/P8
Derna, *naselje*, 7/G1
Derniš, *naselje*, 11/K4
Dernum, *naselje*, 18/E1
Derpet, *naselje*, 2/H3; 15/M7; 9/E4
Derr, *naselje*, 1a/F7; 7/G2
Dersten (Silistra), *naselje*, 12/N5
Dervent, *kopenski hidronim*, 13/J6
Dervio, *naselje*, 16/D2
Derwent, *kopenski hidronim*, 13/J8; 13/H6
Des Moines, *naselje*, 5/K5
Desaguadero, *kopenski hidronim*, 6/E5
Desaventurades (Disarrapiment), *otoška reliefna oblika*, 8/N6
Deschel, *naselje*, 18/D3
Desna, *kopenski hidronim*, 2/I3; 9/G5; 4/E3
Desnacuj, *kopenski hidronim*, 12/J5
Desolation otok, *otoška reliefna oblika*, 6/E9
Desov, *naselje*, 2/F3
Despoto Planine (Rhodope Gore), *kopenska reliefna oblika*, 12/K8
Dessau, *naselje*, 10/L5
Destero, *naselje*, 6/G6
Desvres, *naselje*, 14/H4

Deš, *naselje*, 3/H3; 12/K2
Dešták, *naselje*, 7/J1
Detmold, *naselje*, 10/I5
Detroit, *naselje*, 5/L5
Dettingen, *naselje*, 16/D1
Detunata, *kopenska reliefna oblika*, 3/H3
Deurne, *naselje*, 18/E3
Deutsches Eilau, *naselje*, 10/U3
Deux Sèvres, *upravna enota*, 14/F8
Deva, *naselje*, 3/H4; 12/J4
Develier, *naselje*, 16/B1
Devenjsko Jezero, *kopenski hidronim*, 12/O6
Devenport, *naselje*, 14/B4; 13/G10
Deventer, *naselje*, 10/F4; 14/L2; 18/E2
Devesetu, *naselje*, 12/J5
Devin, *naselje*, 2/F3; 3/E2
Devin (Magdeburg), *naselje*, 10/L4
Devizes, *naselje*, 13/I9
Devno, *naselje*, 12/O6
Devol, *kopenski hidronim*, 12/G9
Devon, *upravna enota*, 13/G10
Dexter, *otoška reliefna oblika*, 8/I2
Deynze, *naselje*, 18/C4
Deyrte, *naselje*, 18/C3
Deza, *naselje*, 17/I3
Dhakka, *naselje*, 4/K6
Dhamār, *naselje*, 7/I3
Dhūin, *kopenski hidronim*, 18/F3
Dia, *otoška reliefna oblika*, 12/L14
Dia Honkadu, *upravna enota*, 7/C3
Diablons, *kopenska reliefna oblika*, 16/C2
Diamantino, *naselje*, 6/G5
Diambila, *naselje*, 7/C3
Dianginte, *naselje*, 7/C3
Diano, *naselje*, 11/K7
Diarbekir, *naselje*, 2/I5; 9/H8; 4/F5
Diarbekir, *naselje*, 7/H1
Didam, *naselje*, 18/E3
Didžle (Tigris), *kopenski hidronim*, 7/I1
Didžle ali Šat (Tigris), *kopenski hidronim*, 9/H8
Die, *naselje*, 10/F12
die Ville, *naravna pokrajina*, 18/F4
Dieburg, *naselje*, 10/I7
Diedenhofen (Thionville), *naselje*, 10/F7
Diekirch, *naselje*, 10/F7; 14/L5; 18/E5
Dielsdorf, *naselje*, 16/D1
Diemen, *naselje*, 18/D2
Diemlingen, *naselje*, 16/C2
Diepholz, *naselje*, 10/I4
Dieppe, *naselje*, 2/E4; 14/G5; 13/L11
Dieren, *naselje*, 18/E2
Diesbach, *naselje*, 16/C1; 16/C2
Diessen, *naselje*, 18/D3
Diessenhofen, *naselje*, 16/D1
Diest, *naselje*, 18/D4
Dierfurt, *naselje*, 3/B2; 16/D1
Dieulefit, *naselje*, 14/K10
Dieuze, *naselje*, 10/G8
Diever, *naselje*, 18/E2
Diez, *kopenski hidronim*, 18/F5
Diezma, *naselje*, 17/H7
Difunda, *naselje*, 7/F5
Digarči, *naselje*, 4/K6
Digne, *naselje*, 11/A3; 14/L10
Digoim, *naselje*, 14/J8
Dihong, *naselje*, 4/L6
Dija, *kopenski hidronim*, 3/D2; 10/P8
Dijon, *naselje*, 2/F4; 10/E9; 14/K7
Dikli, *naselje*, 12/N10
Dillenburg, *naselje*, 10/H6
Dillersdorf, *naselje*, 3/I3
Dilli, *naselje*, 8/E5
Dillingen, *naselje*, 3/B2; 18/F5
Dilman, *naselje*, 9/I8
Dima, *naselje*, 7/H3
Dimar, *upravna enota*, 7/C3
Dimbovica, *kopenski hidronim*, 3/I4; 12/L4
Dimicana, *naselje*, 12/I12
Dimišk (Damask), *naselje*, 7/H1
Dimon, *otoška reliefna oblika*, 15b/B2
Dinadžpur, *naselje*, 4/K6
Dinan, *naselje*, 14/D6
Dinant, *naselje*, 10/E6; 14/K4; 18/D4
Dinarar Gora, *kopenska reliefna oblika*, 3/D4
Dinarske Planine, *kopenska reliefna oblika*, 3/D4; 11/K3; 12/C5
Dindeš, *naselje*, 3/F3
Dinekter, *naselje*, 12/O6
Dingiri, *naselje*, 7/C3
Dingle, *naselje*, 13/A8
Dingle Bay, *morski hidronim*, 13/A8
Dingolfing, *naselje*, 3/C2; 10/M8
Dinka, *ljudstvo*, 4/E8

Dinkel, *kopenski hidronim*, 18/F2
Dinkelsbühl, *naselje*, 10/J7
Dinkelsbühl, *naselje*, 3/A2
Dinkerbrock, *naselje*, 18/E1
Dinov, *naselje*, 3/G2; 10/Z7
Dinslaken, *naselje*, 18/F3
Dintel, *kopenski hidronim*, 18/D3
Dinteloort, *naselje*, 18/D3
Dióa Gyor, *naselje*, 3/G2
Diogo Rodriguez, *otoška reliefna oblika*, 7/K6
Dioma, *kopenski hidronim*, 9/K5
Dire, *naselje*, 7/D3
Dirfjäll, *kopenska reliefna oblika*, 15a/F2
Dirk Hartog otok, *otoška reliefna oblika*, 8/D7
Dirki, *naselje*, 7/F2
Dirksland, *naselje*, 18/C3
Dirmeck, *naselje*, 16/C1
Dirmingen, *naselje*, 18/F5
Dirschau, *naselje*, 15/I9
Disentis, *naselje*, 16/D2
Disko, *otoška reliefna oblika*, 5/O3
Disna, *kopenski hidronim*, 15/M9
Disna, *naselje*, 9/F4
Dissa, *kopenski hidronim*, 10/Q2
Dissentis, *naselje*, 11/D1
Ditmarši, *naravna pokrajina*, 10/I2
Ditzum, *naselje*, 18/F1
Diu, *naselje*, 4/I6
Div, *kopenski hidronim*, 14/F5
Divar, *kopenski hidronim*, 14/F8
Divante, *naselje*, 4/G5
Divenov, *morski hidronim*, 10/O2
Diveria, *kopenski hidronim*, 16/C2
Divirigi, *naselje*, 9/H8
Divonne, *naselje*, 16/A2
Dixcove, *naselje*, 7/D4; 6/L3
Dixmuile, *naselje*, 14/I3; 18/B3
Dixon preliv, *morski hidronim*, 5/G4
Dizful, *naselje*, 7/I1
Djakovica, *naselje*, 12/H7
Djakovo, *naselje*, 3/F4; 10/T11; 12/F4
Djamena, *naselje*, 12/K5
Djask, *naselje*, 4/H6
Djauf, *naselje*, 4/F6
Djumbir, *kopenska reliefna oblika*, 3/E2
Djupivegr, *naselje*, 15a/F2
Djur, *ljudstvo*, 7/G4
Dmitrjev, *naselje*, 9/G5
Dmitrov, *naselje*, 9/H4
Dmitrovsk, *naselje*, 9/G5
Dnepr, *kopenski hidronim*, 2/H3; 2/I3; 4/E3; 4/F4
Dnepr, *kopenski hidronim*, 9/G4; 9/G6
Dnester, *kopenski hidronim*, 2/H4; 3/J2; 3/H2; 12/M1; 12/P1; 4/E4
Dnestr, *kopenski hidronim*, 10/X7; 9/E6
Dnjeper, *kopenski hidronim*, 1a/E4
do Campos, *kopenski hidronim*, 17/F3
Döbeln, *naselje*, 10/M5
Doboj, *naselje*, 3/E4; 12/E5
Doboka županija, *upravna enota*, 3/H3
Dobra, *naselje*, 3/G4; 3/H4; 10/T5
Dobrani, *naselje*, 10/L2
Dobrava, *kopenski hidronim*, 3/D2
Dobriansk, *drugo*, 9/K4
Dobromil, *naselje*, 3/H2
Dobrosluveni, *naselje*, 12/L5
Dobrovnik, *naselje*, 2/G4; 3/E5; 12/E7
Dobrovnik (Ragusa), *naselje*, 11/M5
Dobrudža, *upravna enota*, 9/F7; 12/O6
Dobšina, *naselje*, 3/G2
Dodevaart, *naselje*, 18/E3
Doel, *naselje*, 18/C3
Doesborgh, *naselje*, 18/E2
Doetinchem, *naselje*, 18/E3
Dohna, *kopenski hidronim*, 12/R1
Dojeni, *naselje*, 12/O5
Dojran, *naselje*, 12/J8
Dokkum, *naselje*, 10/F3; 18/E1
Doko, *upravna enota*, 7/H4
Dokolina, *naselje*, 12/O3
Dokšice, *naselje*, 9/F5
Dokuz-ahač, *naselje*, 12/O6
Dol, *naselje*, 14/D6
Dôle, *naselje*, 10/F9; 14/L7
Dolec, *naselje*, 3/E4
Dolgani, *ljudstvo*, 4/K2
Dolgetty, *naselje*, 13/G8
Dolgočka loka, *otoška reliefna oblika*, 3/D4; 11/J3; 12/B5
Dolina, *naselje*, 3/H2
Dollart, *morski hidronim*, 10/G3; 18/F1
Dollo, *naselje*, 7/I4

Dolna Gračanica, *naselje*, 3/F4
Dolnja (Baja) Kalifornija, *upravna enota*, 5/I6
Dolnja Avstrija, *upravna enota*, 10/P8; 12/C1
Dolnja Belgradska županija, *upravna enota*, 3/H3
Dolnja Gvineja, *naravna pokrajina*, 1a/D10; 7/E5
Dolnja Tunguska, *kopenski hidronim*, 1a/K3
Dolnja Tuzla, *naselje*, 12/F5
Dolnje Jezero, *kopenski hidronim*, 16/D1
Dolnje Lužiško, *naravna pokrajina*, 10/N5
Dolnje Novo mesto, *naselje*, 3/E2; 10/S8
Dolnji Verecki, *naselje*, 10/Q8
Dolnji Verečki, *naselje*, 3/H2
Dolo, *naselje*, 11/G2
Doloman, *naselje*, 12/P13
Dolores, *naselje*, 17/J6
Dolstad, *naselje*, 15/F4
Dolstein, *naselje*, 18/F5
Domar, *naselje*, 7/E4
Domaso, *naselje*, 16/D2
Domazličje, *naselje*, 3/C2
Dombovár, *naselje*, 3/E3; 10/S10
Dombrena, *naselje*, 12/J11
Dombresson, *naselje*, 16/B1
Domburg, *naselje*, 18/C3
Domdidier, *naselje*, 16/B2
Dominica, *otoška reliefna oblika*, 6/F2
Dominica (Britanija), *otoška reliefna oblika*, 5/N8
Domleschg Thal, *kopenska reliefna oblika*, 16/E2
Dommel, *kopenski hidronim*, 18/E3
Domod d'Ossola, *naselje*, 16/C2; 11/C1
Domodosola, *naselje*, 10/H10
Domodossola, *naselje*, 14/N8
Domoko, *naselje*, 12/I10
Dompierre, *naselje*, 14/J8
Domu Jezero, *kopenski hidronim*, 6/F5
Don, *kopenski hidronim*, 1a/F4; 2/I3; 14/E7; 13/H3; 13/J7; 9/H5; 4/F3
Don Benito, *naselje*, 17/E6
Doña Mencía, *naselje*, 17/G7
Donaghadee, *naselje*, 13/F6
Donau Eschlingen, *naselje*, 10/I9
Donaueschingen, *naselje*, 14/O7
Donauwörth, *naselje*, 3/B2; 10/K8
Donava, *kopenski hidronim*, 1a/D5; 2/H4; 2/G4; 3/A2; 3/F4; 3/E3; 3/C2; 9/E7; 9/D6; 4/D4; 4/E4
Donava (Dunaj), *kopenski hidronim*, 3/H4
Doncaster, *naselje*, 13/J7
Donchery, *naselje*, 18/D5
Doncy, *naselje*, 18/D5
Donec, *kopenski hidronim*, 2/I4; 9/H6; 4/F4
Donegal, *naselje*, 13/C6
Donegal, *upravna enota*, 13/C6
Donegal Bay, *morski hidronim*, 13/B6
Doners Berg, *kopenska reliefna oblika*, 10/H7
Dongio, *naselje*, 16/D2
Dongo, *naselje*, 16/D2
Dongola, *naselje*, 7/G3
Dongola, *upravna enota*, 7/G3
Donja Tuzla, *naselje*, 3/F4
Donnaz, *naselje*, 11/C2; 14/N9
Donneloy, *naselje*, 16/B2
Donnstad, *naselje*, 15/M6
Donski Kozaki, *ljudstvo*,

Dornoch, *naselje*, 13/G3
Dorog, *naselje*, 3/G3
Dorogobuž, *naselje*, 9/G5
Dorogoi, *naselje*, 12/N2
Dorogojc, *naselje*, 3/J3
Dorosma, *naselje*, 3/F3
Dorotea, *naselje*, 15/G4
Dorp, *naselje*, 18/F3
Dorset, *upravna enota*, 13/H10
Dorsten, *naselje*, 14/M3
Dortmund, *naselje*, 10/H5; 14/N3; 18/G3
Dortrecht, *naselje*, 14/K3; 18/D3
Dos Barrios, *naselje*, 17/H5
Dos Hermanas, *naselje*, 17/E7
Dosso, *naselje*, 7/E3
Douai, *naselje*, 10/C6; 14/I4
Douarnenez, *naselje*, 14/B6
Douay, *naselje*, 18/B4
Doubs, *kopenski hidronim*, 10/G9; 10/G9
Doubs, *upravna enota*, 14/M7
Doubs, *upravna enota*, 16/A1
Doudeville, *naselje*, 14/G5
Doué, *naselje*, 14/F7
Douglas, *naselje*, 13/G6
Douglas, *otoška reliefna oblika*, 8/F2
Doulevant, *naselje*, 14/K6
Doullens, *naselje*, 10/B6; 14/H4; 18/B4
Dour, *naselje*, 18/C4
Dourdan, *naselje*, 14/H6
Douro, *kopenski hidronim*, 17/C3
Douvaine, *naselje*, 16/A2
Douvres, *naselje*, 14/F5
Dover, *naselje*, 2/E3; 10/A5; 14/G3; 13/L9
Doveran, *kopenski hidronim*, 13/H3
Doverska ožina m. (Pas de Calais), *morski hidronim*, 13/L10
Dovey (Dyfi), *kopenski hidronim*, 13/G8
Dovre, *naselje*, 15/D6
Dovre Fjeld, *kopenska reliefna oblika*, 15/D5
Down, *upravna enota*, 13/E6
Downham, *naselje*, 13/L8
Downpatrick, *naselje*, 13/E6
Downpatrick Head, *obalna reliefna oblika*, 13/B6
Downton, *naselje*, 13/I10
Dra'a, *kopenska reliefna oblika*, 7/D2
Dra'a, *naravna pokrajina*, 2/D6
Drac, *kopenski hidronim*, 10/F12
Drachten, *naselje*, 14/L1; 18/E1
Drač, *naselje*, 12/G8
Draganešt, *naselje*, 12/M5
Draguignan, *naselje*, 11/B4; 14/M11
Dragušeni, *naselje*, 12/N3; 12/K5
Drak, *kopenski hidronim*, 14/L10
Drama, *naselje*, 12/K8
Dramburg, *naselje*, 10/P3
Dramen, *naselje*, 9/B4
Drammen, *naselje*, 15/D7
Dranga, *kopenska reliefna oblika*, 15a/B1
Dranov, *obalna reliefna oblika*, 12/P5
Dransa, *kopenski hidronim*, 16/B2; 16/B2
Draši, *naselje*, 12/G9
Drava, *kopenski hidronim*, 2/G4; 3/C3; 3/E4; 10/S11; 10/P10; 10/M10; 11/J1; 11/H1; 12/A3; 12/E4; 4/D4
Dravberg, *naselje*, 11/J1
Dravberk, *naselje*, 3/D3; 10/O10; 12/B3
Draždane, *naselje*, 2/G3; 3/C1; 10/N3; 4/D3
Dreis, *naselje*, 18/F4
Dreisessel, *kopenska reliefna oblika*, 3/C2
Drenica, *kopenski hidronim*, 12/H7
Drenopolje, *naselje*, 2/H4; 9/E7; 4/E4
Drenopolje (Adrianopol), *naselje*, 12/N8
Drenova, *naselje*, 12/M7
Drente, *naravna pokrajina*, 10/F4
Drente, *upravna enota*, 18/E2
Drentsche Hocft, *kopenski hidronim*, 18/E2
Drentsche Kanaal, *kopenski hidronim*, 18/F2
Dreux, *naselje*, 14/H6
Drevenach, *naselje*, 18/F3
Drevenca, *kopenski hidronim*, 10/T3
Driel, *naselje*, 18/E3; 18/D3
Drin, *kopenski hidronim*, 3/F5
Drimbogni, *kopenski hidronim*, 3/I4
Drin, *kopenski hidronim*, 12/G7
Drina, *kopenski hidronim*, 3/F4; 3/F5; 12/F6; 12/G5
Drinjača, *kopenski hidronim*, 12/F5
Drinovec, *naselje*, 3/H5

Drivasto, *naselje*, 12/G7
Drniš, *naselje*, 3/D5; 12/C6
Dröbak, *naselje*, 15/E7
Drogeham, *naselje*, 18/E1
Drogheda, *naselje*, 13/E7
Drogobič, *naselje*, 3/H2; 10/X7
Drogyčyn, *naselje*, 10/Q4; 9/E5
Droitwich, *naselje*, 13/I8
Droma, *kopenski hidronim*, 14/K10
Drôme, *kopenski hidronim*, 10/E12
Drôme, *upravna enota*, 14/K10
Dromore, *naselje*, 13/B6; 13/E6
Drona, *kopenski hidronim*, 14/F9
Dronero, *naselje*, 14/N10
Dronghem, *naselje*, 18/C3
Drontheim, *naselje*, 1a/B3; 2/F2; 4/C2
Dropt, *kopenski hidronim*, 14/G10
Drosen, *naselje*, 10/O4
Droshaza, *naselje*, 12/H3
Drouin, *naselje*, 7/D4
Druja, *naselje*, 9/F4
Drunen, *naselje*, 18/D3
Druten, *naselje*, 18/E3
Družbeni otoci, *otoška reliefna oblika*, 1b/E11
Drvenik, *otoška reliefna oblika*, 3/D5; 11/K4
Drynosi, *kopenski hidronim*, 12/G9
Drysa, *naselje*, 9/F4
Dšeni, *naselje*, 1a/B8
Duaiš, *upravna enota*, 7/C3
Dub, *kopenski hidronim*, 16/A2; 16/B1; 16/B1; 16/A1; 14/L7; 14/L8
Dubbeidam, *naselje*, 18/D3
Dubh Artach, *otoška reliefna oblika*, 13/E4
Dubica, *naselje*, 12/D4
Dubiecko, *naselje*, 3/H2
Dublin, *naselje*, 1a/A4; 2/E3; 13/E7; 4/B3; 5/U4
Dubnica, *naselje*, 12/J7
Dubno, *naselje*, 2/H3; 3/I1; 9/E5
Dubovca, *naselje*, 2/J4; 9/I6
Ducie, *otoška reliefna oblika*, 1b/H12
Dudeldorf, *naselje*, 18/F5
Dudelingem, *naselje*, 18/E5
Duderstadt, *naselje*, 10/J5
Düdingen, *naselje*, 16/B2
Dudley, *naselje*, 13/I8
Dudezeel, *naselje*, 18/B3
Dudirät, *naselje*, 7/E1
Dueñas, *naselje*, 17/G3
Duera, *naselje*, 17/N8
Duero, *kopenski hidronim*, 2/E4; 17/E3; 17/G3; 17/H3; 4/B4
Duey, *naselje*, 18/B5
Duff, *otoška reliefna oblika*, 8/O7
Duffel, *naselje*, 18/D3
Duffovo otočje, *otoška reliefna oblika*, 1b/A10; 8/I5
Dufftown, *naselje*, 13/H3
Duhovščina, *naselje*, 9/G4
Duisburg, *naselje*, 10/G5; 18/F3
Duiti, *naselje*, 12/G8
Dukadžin, *naravna pokrajina*, 12/G7
Dukai, *naselje*, 12/G9
Dukla, *naselje*, 3/G2; 10/Z7
Dülken, *naselje*, 18/E3
Dülmen, *naselje*, 14/M3; 18/F3
Duma, *upravna enota*, 7/G7
Dumanažyr Dagh, *kopenska reliefna oblika*, 12/R10
Dumbarton, *naselje*, 13/G5
Dumfrinline, *naselje*, 13/H4
Dumfries, *naselje*, 13/H5
Dun, *naselje*, 18/D5
Duna Foldvár, *naselje*, 3/F3
Duna Földvár, *naselje*, 10/T10; 12/F3
Dunaff Head, *obalna reliefna oblika*, 13/D5
Dunaj, *kopenski hidronim*, 12/M6
Dunaj, *naselje*, 1a/D5; 2/G4; 10/R8; 12/D1; 4/D4
Dunaj (Beč), *naselje*, 3/D2
Dunajec, *kopenski hidronim*, 3/G2; 10/V7
Dunajevce, *naselje*, 3/J2
Dunajski Gozd, *kopenska reliefna oblika*, 3/D3; 12/C2
Dunajsko Novo Mesto, *naselje*, 10/P9; 12/C2
Dunaj (Beč), *naselje*, 3/D2
Dunajsko Novo mesto, *naselje*, 3/D3
Dunamzele Gorovje, *kopenska reliefna oblika*, 7/G7
Dunava, *kopenski hidronim*, 10/N8; 10/R8; 10/I8; 10/T11; 12/B1
Dunava (Dunaj), *kopenski hidronim*, 12/F3
Dunavska ustja (Sveto Jurško/Sulinsko/Kiljsko), *kopenski hidronim*, 12/R5
Dunbar, *naselje*, 13/I5
Dunblanc, *naselje*, 13/G4
Dunbog, *naselje*, 13/B8; 13/B8

Duncansbay Head, *obalna reliefna oblika*, 13/H2
Dundalk, *naselje*, 2/E3; 13/E7
Dundee, *naselje*, 13/H4
Dunderlonas Dal, *kopenska reliefna oblika*, 15/F3
Dundes, *naselje*, 2/E3
Dunedin (Vaikavaita), *naselje*, 8/I9
Dunganon, *naselje*, 13/D6
Dungarvan, *naselje*, 13/D8
Dunquerque, *naselje*, 10/C5; 14/I3
Dunquerque (Dünkirchen), *naselje*, 18/B3
Dunköt, *naselje*, 4/G7; 7/I3
Dunleroi, *naselje*, 14/I8
Dunmanus Bay, *morski hidronim*, 13/A9
Dunmanway, *naselje*, 13/B9
Dunnern, *kopenski hidronim*, 16/C1
Dunnet Head, *obalna reliefna oblika*, 13/H2
Dunning, *naselje*, 13/H4
Dünomünde, *naselje*, 15/K8
Dunrossness, *naselje*, 13a/C2
Dunse, *naselje*, 13/I5
Dunstable, *naselje*, 13/K9
Durach, *naselje*, 16/F1
Durance, *kopenski hidronim*, 11/A3
Durango, *naselje*, 17/I1; 5/J7
Durans, *kopenski hidronim*, 14/L11
Durantom, *kopenski hidronim*, 17/G3
Durbuy, *naselje*, 18/E4
Durdu, *kopenski hidronim*, 14/I11
Düren, *naselje*, 10/G6; 14/M4; 18/F4
Durga preliv, *morski hidronim*, 8/F5
Durham, *naselje*, 13/J6
Dürkheim, *naselje*, 14/N5
Durlston Head, *obalna reliefna oblika*, 13/I10
Durmitor Gora, *kopenska reliefna oblika*, 12/F6
Durness, *naselje*, 13/F2
Dürnboden, *naselje*, 16/E2
Dürrenroth, *naselje*, 16/C1
Durs, *naselje*, 16/D2
Durat, *naselje*, 14/F7
Dús, *naselje*, 7/E1
Dusky zaliv, *morski hidronim*, 8/I9
Düsseldorf, *naselje*, 2/F3; 10/G5; 14/M3; 18/F3
Dušethi, *naselje*, 9/I7
Dušniki, *naselje*, 10/R6
Duva, *kopenski hidronim*, 14/E5
Duza, *kopenski hidronim*, 14/F11
Dvengberg, *naselje*, 15/G2
Dvina, *kopenski hidronim*, 1a/G3; 2/H3; 9/F4
Dvina Severna, *kopenski hidronim*, 2/J2; 9/I3; 4/G2
Dvina Zahodna, *kopenski hidronim*, 2/H3; 2/H3; 4/E3
Dvinski zaliv, *morski hidronim*, 2/I2; 9/H2
Dvorci, *naselje*, 3/E2
Dwingelo, *naselje*, 18/F2
Dyhrnfurt, *naselje*, 3/E1
Dyle, *kopenski hidronim*, 18/D4
Dyle, *naselje*, 18/D3
Dynaburg, *naselje*, 2/H3; 15/M9; 9/E4
Dynnes, *otoška reliefna oblika*, 15/F3
Dyrholar (Portland), *naselje*, 15a/D3
Dystos, *naselje*, 12/K11
Džabyk-Karaghan Gore, *kopenska reliefna oblika*, 9/L5
Džado, *naselje*, 7/F2
Džaga, *naselje*, 7/H5
Džaisan jezero, *kopenski hidronim*, 4/K4
Džakova, *naselje*, 3/G5
Džalo, *naselje*, 7/F2
Džaluit (Lambert otočje), *otoška reliefna oblika*, 8/I4
Džaman Tau, *kopenska reliefna oblika*, 9/L5
Džambi, *naselje*, 4/M9; 8/C5
Džanet, *naselje*, 7/E2
Džanik, *kopenska reliefna oblika*, 9/G7
Džarra, *naselje*, 7/C3
Džask, *naselje*, 7/J2
Džava, *naselje*, 12/P12
Džebel Adža, *kopenska reliefna oblika*, 4/F6
Džebel Asvad, *kopenska reliefna oblika*, 7/C2
Džebel Edugh, *kopenska reliefna oblika*, 11/C11
Džebel en Nār, *kopenska reliefna oblika*, 7/E2
Džebel Selma, *kopenska reliefna oblika*, 4/G6
Džebel Šamar, *kopenska reliefna oblika*, 4/F6
Džebi Nos, *obalna reliefna oblika*, 7/C
Džedi, *kopenski hidronim*, 7/E1

Džemna, *kopenski hidronim*, 4/J6
Dženne, *naselje*, 7/D3
Džeradžimo, *naselje*, 12/P12
Džerba otok, *otoška reliefna oblika*, 7/E1
Dževdželi, *naselje*, 12/J8
Džezar, *naselje*, 4/H7
Džezula, *upravna enota*, 7/C2
Džibo, *naselje*, 7/D3
Džidda, *naselje*, 4/F6; 7/H2
Džilleli, *naselje*, 7/I4
Džilolo, *naselje*, 4/O8
Džinkiri, *kopenski hidronim*, 4/O3
Džolof ali Volof, *ljudstvo*, 7/C3
Džorča, *naselje*, 12/H9
Džuba, *kopenski hidronim*, 7/I4
Džuma, *naselje*, 12/J8
Džuma Dagh, *kopenska reliefna oblika*, 12/O12
Džumbo, *naselje*, 7/I4
Džur, *kopenski hidronim*, 7/G4
E
E Mínho, *upravna enota*, 17/C3
E. Smamet, *naselje*, 2/D6
e'-Seláil, *naselje*, 7/I3
Eagen, *naselje*, 10/H5
Eanal, *kopenski hidronim*, 10/J2
Earn, *kopenski hidronim*, 13/G4
East Bourne, *naselje*, 13/K10
East Cowes, *naselje*, 13/J10
East Dereham, *naselje*, 13/L8
East London, *naselje*, 7a/F4
East Main, *naravna pokrajina*, 5/M3
East Maine River, *kopenski hidronim*, 5/M4
East Retford, *naselje*, 13/J7
East Riding, *upravna enota*, 13/I7
Eauze, *naselje*, 14/F11
Ebedžik, *naselje*, 12/R13
Ebenezer, *naselje*, 7a/F2; 7a/A3
Eberbach, *naselje*, 10/I7
Ebnet, *naselje*, 16/D1
Eboli, *naselje*, 11/J7; 12/B9
Ebon (Boston), *otoška reliefna oblika*, 8/I4
Ebro, *kopenski hidronim*, 2/E4; 2/E4; 17/L4; 17/H2; 17/K3; 17/G2; 17/J3; 14/D12; 4/B4
Ecaussines, *naselje*, 18/C4
Echt, *naselje*, 18/E3
Echten, *naselje*, 18/E2
Echternach, *naselje*, 14/M5; 18/F5
Écija, *naselje*, 17/F7
Éckernförde, *naselje*, 10/J2
Eckerö, *otoška reliefna oblika*, 15/I6
Eclipse zaliv, *morski hidronim*, 5/L2
Ecloo, *naselje*, 10/D5; 14/J3; 18/C3
Écommoey, *naselje*, 14/F7
Écoumeh, *naselje*, 14/F6
Ecuwillen, *naselje*, 16/B2
Évéd, *naselje*, 3/H3
Éčedsko močvirje, *kopenski hidronim*, 3/H3
Ed, *naselje*, 15/F7; 15/H7
Éd, *naselje*, 7/H3
Éda, *otoška reliefna oblika*, 13a/A2
Edam, *naselje*, 14/K2; 18/D2
Edderachillis, *morski hidronim*, 13/F2
Ede, *naselje*, 18/E2
Edels dežela, *zgodovinska pokrajina*, 1a/N12
Eden, *kopenski hidronim*, 13/H6
Edenderry, *naselje*, 13/D7
Eder, *kopenski hidronim*, 10/I5
Ederi, *naselje*, 7/F2
Edevala, *naselje*, 15/E7
Edfu, *naselje*, 7/H2
Edina, *naselje*, 7/C4
Edinburg, *naselje*, 1a/B4; 2/E3; 13/H5; 4/B3
Edinburgh, *naselje*, 5/U4
Edinstveni otoci, *otoška reliefna oblika*, 1b/B10
Edolo, *naselje*, 16/E2; 11/E1
Edremid, *naselje*, 9/E8; 12/N10
Edremitski zaliv, *morski hidronim*, 12/N10
Edropolje, *naselje*, 12/K7
Edžo, *naselje*, 7/E4
Eeke, *naselje*, 18/C4
Eend. dežela, *zgodovinska pokrajina*, 1a/N12
Eernsum, *naselje*, 18/E1
Eerzel, *naselje*, 18/D3
Efferding, *naselje*, 3/C2
Ega, *kopenski hidronim*, 14/D12
Egatski otoci, *otoška reliefna oblika*, 2/F5; 11/G9
Ege, *naselje*, 7/F3
Egejsko Morje, *morski hidronim*, 4/E5; 7/G1
Egejsko morje, *morski hidronim*, 2/H5; 9/E8; 12/L9
Egeri, *naselje*, 16/D1
Egerijsko Jezero, *kopenski hidronim*, 16/D1

Egg, *naselje*, 16/E1; 16/D1; 16/D1
 Egga, *naselje*, 7/E4
Eggenfelden, *naselje*, 10/M8
Eggiwyl, *naselje*, 16/C2
Eghezée, *naselje*, 18/D4
Egiljonski zaliv, *morski hidronim*, 14/E8
Egilsha, *otoška reliefna oblika*, 13a/A2
Egin, *naselje*, 9/H8
Eginski zaliv, *morski hidronim*, 12/K12
Egipet, *upravna enota*, 1a/E7; 2/H5; 4/E6; 7/G1
Egiptovske oaze, *naravna pokrajina*, 7/G2
Egletons, *naselje*, 14/H9
Eglisau, *naselje*, 16/D1; 14/O7
Eglofs, *naselje*, 16/E1
Egmondbrinnen an Zee, *naselje*, 18/D2
Egmont, *otoška reliefna oblika*, 8/N6
Egremont, *naselje*, 13/H6
Egri Palanka, *naselje*, 12/J7
Egringen, *naselje*, 16/C1
Egyed, *naselje*, 3/E3
Egypto, *naselje*, 7/F6
Eher, *naselje*, 15/D7
Ehingen, *naselje*, 10/J8
Ehnheim, *naselje*, 14/N6
Ehrang, *naselje*, 18/F5
Eibenstock, *naselje*, 3/C1; 10/M6
Eibey, *kopenski hidronim*, 17/D2
Eichberg, *naselje*, 16/E1
Eichstädt, *naselje*, 3/B2; 10/K8
Eide, *naselje*, 15/G2
Eiderski prekop, *kopenski hidronim*, 15/D9
Eidkuhnen, *naselje*, 10/Q2
Eidsvold, *naselje*, 15/E6; 9/B3
Eifel Gore, *kopenska reliefna oblika*, 10/F6; 18/E4
Eigen, *naselje*, 16/D2
Eijerland, *podmorska reliefna oblika*, 18/D1
Eikis D., *kopenski hidronim*, 15/C5
Eil Jezero, *kopenski hidronim*, 10/H1
Eilenburg, *naselje*, 10/M5
Eimbeck, *naselje*, 10/J5
Eindhoven, *naselje*, 10/F5; 14/L3; 18/E3
Einfisch Thal, *kopenska reliefna oblika*, 16/C2
Einhaut, *naselje*, 16/B2
Einsiedeln, *naselje*, 16/D1
Eischol, *naselje*, 16/C2
Eisden, *naselje*, 18/E4
Eisenach, *naselje*, 3/A1; 10/J6
Eisenberg, *naselje*, 10/L6
Eisenerz, *naselje*, 3/D3; 12/B2
Eisenmarkt, *naselje*, 3/H4
Eisleben, *naselje*, 10/L5
Eiuatten, *naselje*, 18/E4
Ejea de los Caballeros, *naselje*, 17/J2; 14/E12
Ejeo, *naselje*, 7/E4
Ekenäs, *naselje*, 15/K7
Eckernförde, *naselje*, 15/D9
Ekersund, *naselje*, 15/B7
Ekeshjö, *naselje*, 15/G8
Ekvador, *država*, 1b/M10; 5/M10; 6/D4
el Abiad, *naselje*, 7/D1
el Aghuat, *naselje*, 2/F5
el Aghvát, *naselje*, 7/E1
el Areg, *naravna pokrajina*, 2/E5
el Ariš, *naselje*, 7/D1
el Barco de Val de orras, *naselje*, 17/D2
el Barrax, *naselje*, 17/I5
el Bonete, *naselje*, 17/J6
el Bonillo, *naselje*, 17/I6
el Cabañal, *naselje*, 17/K5
el Canaverál, *naselje*, 17/E5
el Carche, *kopenska reliefna oblika*, 17/J6
el Castellar, *kopenska reliefna oblika*, 17/J3
el Cerro, *naselje*, 17/D7
el Džezire, *naravna pokrajina*, 9/H8
el Erg, *naravna pokrajina*, 2/F5
el Escorial, *naselje*, 17/G4
el Faro, *kopenska reliefna oblika*, 17/C2
el Ferrol, *naselje*, 17/C1
el Ganàtir, *naselje*, 7/C2
el Goléa, *naselje*, 7/E1
el Gran Chaco, *naravna pokrajina*, 6/F6
el Haha, *naravna pokrajina*, 2/D6
el Hasa, *upravna enota*, 4/G6; 7/I2
el Haudh, *upravna enota*, 7/C3
el Haura, *naselje*, 7/H2
el Hofra, *naselje*, 7/G3
el Hufuf, *naselje*, 4/G6
el Katif, *naselje*, 4/G6
el Monsech, *kopenska reliefna oblika*, 17/L2
el Padron, *naselje*, 17/B2
el Pardo, *naselje*, 17/G4

el Ranadoiro, *kopenska reliefna oblika*, 17/D1
el Ronquillo, *naselje*, 17/E7
el Rubio, *naselje*, 17/F6
el Suido, *kopenska reliefna oblika*, 17/C2
el Udš, *naravna pokrajina*, 2/F5
el Vad, *naselje*, 2/F5
el'Arib, *naselje*, 7/D2
Elaerdinghe, *naselje*, 18/B4
Elampeter, *naselje*, 13/G8
Elater, *kopenski hidronim*, 3/B1
Elateus Gora, *kopenska reliefna oblika*, 12/J11
Elba, *otoška reliefna oblika*, 2/F4; 14a/B2
Elba (pod Livorno), *otoška reliefna oblika*, 11/E5
Elbassan, *naselje*, 12/F8
Elberfeld, *naselje*, 2/F3; 14/M3; 18/F3
Elbeauf, *naselje*, 14/G5
Elblog, *naselje*, 2/G3; 10/U2; 15/I9; 9/D5
Elburg, *naselje*, 14/L2; 18/E2
Elburs, *kopenska reliefna oblika*, 4/G5
Elburs Gore, *kopenska reliefna oblika*, 2/J5
Elburz Gorovje, *kopenska reliefna oblika*, 9/J8; 7/I1
Elche de la Siera, *naselje*, 17/I6
Elhrang de Reino, *naselje*, 17/J6
Elda, *naselje*, 17/J6
Elder, *kopenski hidronim*, 10/I2
el-Es, *naselje*, 7/H3
Eleti, *ljudstvo*, 4/M4
Eleuthera, *otoška reliefna oblika*, 5/M7
Eleuvingdijk, *naselje*, 18/C3
Eleveina, *naselje*, 12/K11
Elf Karleby, *naselje*, 15/H6
el-Fuerte, *naselje*, 5/I7
Elfredal, *naselje*, 15/F6
Elgg, *naselje*, 16/D1
Elgin, *naselje*, 13/H3
Elgoibar, *naselje*, 17/I1
el-Hauta, *naselje*, 7/I2
el-Hidžr, *naselje*, 7/H2
el-Hofuf, *naselje*, 7/I2
Elie, *naselje*, 13/H4
Eliesmere, *naselje*, 13/H8
Elim, *naselje*, 7a/B5
Elisabethstadt, *naselje*, 3/I3
Elizabeth, *otoška reliefna oblika*, 8/O7
Elizondo, *naselje*, 17/J1
Elja, *kopenski hidronim*, 17/D4
el-Kaser, *naselje*, 7/G2
el-Katif, *naselje*, 7/I2
Elmet, *naselje*, 18/C3
Ellesmere dežela, *naravna pokrajina*, 5/L2
Ellezelles, *naselje*, 18/C4
Ellic skupina, *otoška reliefna oblika*, 8/I5
Ellice Otok, *otoška reliefna oblika*, 5/G3
Ellon, *naselje*, 13/I3
Ellwangen, *naselje*, 3/A2; 10/J8
Elm, *naselje*, 16/D2
Elmalý, *naselje*, 9/F8; 12/R9
el-Meherif (Berber), *naselje*

Emsbüren

Emsbüren, *naselje*, 18/F2
Emscher, *naselje*, 18/F3
Emža, *kopenski hidronim*, 10/H5; 10/G4; 14/M2; 18/G1

Enara Järvi, *kopenski hidronim*, 9/F2

Enara Träsk, *kopenski hidronim*, 15/M2

Enari, *naselje*, 15/M2

Encarnacion, *otoška reliefna oblika*, 8/O7

Encinasola, *naselje*, 17/D6
Encoche, *naselje*, 7/F5

Enderby otok, *otoška reliefna oblika*, 8/19

Enderby1831, *drugo*, 1a/G16

Endra (Indre), *kopenski hidronim*, 14/G8

Engadin, *naravna pokrajina*, 3/A3; 16/E2; 11/E1

Engano, *otoška reliefna oblika*, 4/L9

Engano otok, *otoška reliefna oblika*, 8/B5

Engelberg, *naselje*, 16/D2
Engelholm, *naselje*, 15/F8

Engelö, *otoška reliefna oblika*, 15/G3

Engelsberg, *naselje*, 15/G7

Engchien, *naselje*, 18/C4

Engi, *naselje*, 16/D2

Engstlen, *kopenski hidronim*, 16/C2

Énguera, *naselje*, 17/J6

Engürü (Angora), *naselje*, 9/G8

Engwierum, *naselje*, 18/E1

Enivetok, *otoška reliefna oblika*, 8/H3

Enjed, *naselje*, 3/H3

Enkhuizen, *naselje*, 10/E4; 14/K2; 18/D2

Enkirch, *naselje*, 18/F5

Enköping, *naselje*, 15/H7

Enneda, *naselje*, 16/D1

Ennedi, *upravna enota*, 7/G3

Ennis, *naselje*, 13/B8

Enniscorthy, *naselje*, 13/E8

Enniskillen, *naselje*, 13/D6

Enns, *naselje*, 3/D2

Enon, *naselje*, 7a/E4

Enontehis, *naselje*, 2/G2; 15/K2

Enos, *naselje*, 12/M9

Enschede, *naselje*, 10/G4; 14/M2; 18/F2

Enseli, *naselje*, 2/J5

Ensisheim, *naselje*, 10/H9; 14/M7

Enta, *kopenski hidronim*, 7a/F2

Entfelden, *naselje*, 16/C1

Entlibuch, *naselje*, 16/C2

Entraignes, *naselje*, 14/I10

Entre Douro, *upravna enota*, 17/B3

Entre Rios, *upravna enota*, 6/F7

Entrevaux, *naselje*, 11/B4; 14/M11

Entuzmeni, *naselje*, 7a/H2

Enumati, *naselje*, 18/F1

Enza, *kopenski hidronim*, 11/E3

Eo, *kopenski hidronim*, 17/D1

Eosmore Bay, *morski hidronim*, 13/C6

Epakto, *naselje*, 12/I11

Epalinges, *naselje*, 16/B2

Epe, *naselje*, 18/E2

Epernay, *naselje*, 14/J5

Épidavros, *naselje*, 12/J12

Épila, *naselje*, 17/J3

Épinac, *naselje*, 14/K8

Épinal, *naselje*, 10/G8

Épinal, *naselje*, 14/M6

Épir, *upravna enota*, 12/G9

Epping, *naselje*, 13/K9

Eppingen, *naselje*, 10/I7

Epsom, *naselje*, 13/K9

Epukiro, *kopenski hidronim*, 7/F7

Equan, *kopenski hidronim*, 5/L4

er Rif, *kopenska reliefna oblika*, 2/E5

Era, *kopenski hidronim*, 14/G6

Erbach, *naselje*, 10/I7

Erbil, *naselje*, 9/I8

Erdelj, *upravna enota*, 2/H4; 3/H3

Erdeljske Planine, *kopenska reliefna oblika*, 3/H4; 9/E6

Erdeljske planine, *kopenska reliefna oblika*, 12/J4

Erdeljski Belgrad, *naselje*, 2/H4

Erdeljsko, *upravna enota*, 12/J3

Erdeljsko Rudogorje, *kopenska reliefna oblika*, 12/J3

Erding, *naselje*, 3/B2

Erdo, *naselje*, 3/I3

Erdöd, *naselje*, 3/H3

Erdra, *kopenski hidronim*, 14/E7

Eregli, *naselje*, 12/O9

Erensdorf, *naselje*, 18/E5

Eresma, *kopenski hidronim*, 17/G3

Ereso, *naselje*, 12/M10

Erezée, *naselje*, 18/E4

Erfrt, *kopenski hidronim*, 18/F3

Erfurt, *naselje*, 2/F3; 3/B1; 10/K6

Ergene, *kopenski hidronim*, 12/O8

Ergene (Hebrus), *kopenski hidronim*, 12/N8

Ergšeš, *naravna pokrajina*, 2/E6

Eria, *kopenski hidronim*, 17/E2

e-Riad, *naselje*, 7/I2

é-Riad, *naselje*, 4/G6

Eriboll, *naselje*, 13/F2

Ericéira, *naselje*, 17/B6

Erie Jezero, *kopenski hidronim*, 5/L5

Erigöz, *naselje*, 12/P10

Erigöz Dagh, *kopenska reliefna oblika*, 12/P10

Eriskirch, *naselje*, 16/E1

Erivan, *naselje*, 2/J4; 9/I7; 4/G4

Erkelenz, *naselje*, 14/L3; 18/E3

Erkinghent, *naselje*, 18/B4

Erlach (Certier), *naselje*, 16/B1

Erlangen, *naselje*, 3/B2; 10/K7

Erlen, *naselje*, 16/D1

Ermatingen, *naselje*, 16/D1

Ernée, *naselje*, 14/E6

Erosa, *naselje*, 16/E2

Eroy, *naselje*, 14/J6

Erpel, *naselje*, 14/M4; 18/F4

Erra, *naselje*, 17/C6

Erromango, *otoška reliefna oblika*, 8/I6

Erronan, *otoška reliefna oblika*, 8/I6

Erschwyl, *naselje*, 16/C1

Erstfeld, *naselje*, 16/D2

Ertvelde, *naselje*, 18/C3

Erveda, *kopenski hidronim*, 17/C5

Ervillers, *naselje*, 18/B4

Erzerum, *naselje*, 2/I5

Erzingen, *naselje*, 16/D1

Erzingian, *naselje*, 9/H8

Erzurum, *naselje*, 9/H8

Escalona, *naselje*, 17/G4

Escatron, *naselje*, 17/K3

Escaudain, *naselje*, 18/C4

Esch, *naselje*, 14/L5; 18/E5

Eschallens (Tschleritz), *naselje*, 16/B2

Eschholz matt, *naselje*, 16/C2

Eschmarke, *naselje*, 18/F2

Eschwege, *naselje*, 3/A1; 10/J5

Eschweiler, *naselje*, 10/F6; 18/E4

Esens, *naselje*, 10/H3

Esera, *kopenski hidronim*, 17/K2; 14/G12

Esine, *naselje*, 16/E3

Esino, *kopenski hidronim*, 11/H4

Esk, *kopenski hidronim*, 13/H5

Eski Džuma, *naselje*, 12/N6

Eski Zaghra, *naselje*, 9/E7

Eskifjord, *naselje*, 5/T3

Eskihissar, *naselje*, 12/O12

Eskilsäter, *naselje*, 15/F7

Eskilstona, *naselje*, 15/H7

Eskilstuna, *naselje*, 9/C4

Eskimaci, *ljudstvo*, 1b/F3

Eskisehr, *naselje*, 9/F8

Esla, *kopenski hidronim*, 17/F2; 17/F2; 17/E3

Esmeraldas, *naselje*, 6/D3

Esneux, *naselje*, 18/E4

Esona, *kopenski hidronim*, 14/I6

Esपालion, *naselje*, 14/I10

Esparragos, *naselje*, 17/F6

Esparraguera, *naselje*, 17/M3

Esperance, *otoška reliefna oblika*, 1b/B13; 8/J8

Espiel, *naselje*, 17/F6

Espierres, *naselje*, 18/C4

Espinar, *naselje*, 17/G4

Espiritu Santo, *otoška reliefna oblika*, 8/I6

Espluga de Francoli, *naselje*, 17/L3

Espozendes, *naselje*, 17/B3

Essayez, *naselje*, 14/K6

Esschen, *naselje*, 18/D3

Essen, *naselje*, 10/G5; 14/M3; 18/F3

Essequibo, *kopenski hidronim*, 6/F3

Essex, *upravna enota*, 13/K9

Esslingen, *naselje*, 3/A2; 10/I8

Essonnes, *kopenski hidronim*, 10/B8

Essuilles, *naselje*, 18/A5

Estairs, *naselje*, 18/B4

Estarreja, *naselje*, 17/C4

Estavayer (Stäffis), *naselje*, 16/B2

Estavunnens, *naselje*, 16/B2

Este, *naselje*, 3/B4; 11/G2

Estella, *naselje*, 17/I2; 14/D12

Estena, *naselje*, 17/F5

Estepa, *naselje*, 17/F7

Estepona, *naselje*, 17/F8

Esterahy, *drugo*, 3/E3

Esteron, *kopenski hidronim*, 11/B4; 14/M11

Estonci, *ljudstvo*, 2/H3

Estonsko, *upravna enota*, 2/H3; 15/L7; 9/E4

Estremadura, *upravna enota*, 17/B6; 17/D6

Estremoz, *naselje*, 17/D6

Estres Saint Denis, *naselje*, 18/B5

Esška dolina, *kopenska reliefna oblika*, 3/B3

Étables, *naselje*, 14/H4

Etain, *naselje*, 14/L5

Etalle, *naselje*, 18/E5

Etampes, *naselje*, 10/B8; 14/H6

Étapes, *naselje*, 10/B6

Etbai, *upravna enota*, 7/H2

Etijopsko Morje, *morski hidronim*, 7/D5

Etiopsko morje, *morski hidronim*, 1a/A10

Etivaz, *naselje*, 16/B2

Etolija in Akarnanija, *upravna enota*, 12/I11

Etré, *naselje*, 18/C5

Etrée-Blanche, *naselje*, 18/A4

Etrek, *kopenski hidronim*, 4/H5

Etreux, *naselje*, 18/C5

Étroeuungt, *naselje*, 18/C4

Etrun, *naselje*, 18/B4

Ettelbrück, *naselje*, 18/E5

Etters gora, *kopenska reliefna oblika*, 3/B1

Ettiswyl, *naselje*, 16/C1

Eu, *naselje*, 10/B6; 14/H4; 13/M10

Euncheon, *kopenski hidronim*, 13/C8

Euppen, *naselje*, 10/F6; 14/L4; 18/E4

Eure, *upravna enota*, 14/G6

Eure et Loir, *upravna enota*, 14/F6

Fólta Elf, *kopenski hidronim*, 15/E5

Foltešt, *naselje*, 12/O4

Foltičeni, *naselje*, 3/I3; 12/M2

Foncine, *naselje*, 16/A2

Fondey, *naselje*, 16/E2

Fondi, *naselje*, 11/H6

Fondra, *naselje*, 16/E3

Fonia, *naselje*, 12/I12

Fonni, *naselje*, 11/D7

Fono, *naselje*, 7/C3

Fonsagrada, *naselje*, 17/D1

Fontaine, *naselje*, 16/B1

Fontainebleau, *naselje*, 14/I6

Fontebou, *naselje*, 6/F4

Fontenay, *naselje*, 14/E8

Fontoy, *naselje*, 18/E5

Forbe Fjäll, *kopenska reliefna oblika*, 15/G4

Forcall, *naselje*, 17/K4

Forchheim, *naselje*, 3/B2; 10/K7

Fordaz, *naselje*, 16/B2

Förde, *naselje*, 15/B6

Forenza, *naselje*, 11/K7

Forfar, *naselje*, 13/H4

Forges, *naselje*, 14/H5

Forino, *naselje*, 11a/A1

Forio, *naselje*, 11a/A1

Forli, *naselje*, 3/B4; 11/G3

Forlimpopol, *naselje*, 11/G3

Formazzo, *naselje*, 16/D2

Formentera, *otoška reliefna oblika*, 2/E5

Formica, *otoška reliefna oblika*, 11/E5; 14a/B2

Formosa, *otoška reliefna oblika*, 1a/N7

Formozella, *naselje*, 17/C4

Formovo, *naselje*, 11/E3

Forres, *naselje*, 13/H3

Forsby, *naselje*, 15/L6

Forste, *naselje*, 10/O5

Fort Augustus, *naselje*, 13/F3

Fort Beaufort, *naselje*, 7a/F4

Fort Bekenen, *naselje*, 18/C3

Fort Beth, *naselje*, 18/C3

Fort Crevecoeur, *naselje*, 18/D3

Fort Dauphin, *naselje*, 1a/G12

Fort George, *naselje*, 13/G3

Fort Knock, *naselje*, 18/B4

Fort Lille, *naselje*, 18/C3

Fort Rose, *naselje*, 13/G3

Fort William, *naselje*, 13/F4

Fortanete, *naselje*, 17/J4

Fortescue, *kopenski hidronim*, 8/D7

Fortore, *kopenski hidronim*, 11/I6; 12/B8

Fortuna, *naselje*, 17/J6

Fortune zaliv, *morski hidronim*, 5/O5

Fosses, *naselje*, 18/D4

Fossombrone, *naselje*, 3/C5; 11/H4

Fotuna, *otoška reliefna oblika*, 1b/B11

Fougères, *naselje*, 14/E6

Foula, *otoška reliefna oblika*, 13a/B1

Fournes, *naselje*, 18/B4

Fours, *naselje*, 14/J8

Foveaux preliv, *morski hidronim*, 8/I9

Foxov preliv, *morski hidronim*, 5/L3

Foyle, *kopenski hidronim*, 13/D6

Foynes, *naselje*, 13/B8

Foz, *naselje*, 17/D1

Fraga, *naselje*, 17/K3

Fragoas, *naselje*, 17/C4

Frailles, *naselje*, 17/G7

Frainieux, *naselje*, 18/E4

Fraipont, *naselje*, 18/E4

Fraire, *naselje*, 18/D4

Francavilla, *naselje*, 11/M7; 12/E9

Franche Comte, *naravna pokrajina*, 10/F10

Franche Comte, *upravna enota*, 14/L8

Francija, *država*, 1a/B5; 2/E4; 10/B6; 16/A2; 11/A1; 13/L11; 4/B4; 5/U5

Francisco, *kopenski hidronim*, 1b/P11

Francorchamps, *naselje*, 18/E4

Francoska Flandrija, *upravna enota*, 18/B4

Francoska Gujana, *upravna enota*, 5/O9; 6/G3

Francosko, *država*, 18/B4

Francosko Henegavsko, *upravna enota*, 18/C4

Franeker, *naselje*, 14/L1; 18/E1

Frangy, *naselje*, 14/L9

Frankenberg, *naselje*, 10/I5

Frankenhausen, *naselje*, 10/K5

Frankenstein, *naselje*, 3/E1; 10/R6; 9/C5

Frankenthal, *naselje*, 10/I7

Frankfurt, *naselje*, 1a/C5; 2/F3; 2/G3; 10/O4; 10/I6; 14/O4; 9/C5; 4/C3

Franki, *ljudstvo*, 3/A2

Franklin, *naselje*, 5/J6

Franklinov preliv, *morski hidronim*, 5/K2

Frankovska Jura, *kopenska reliefna oblika*, 3/B2

Frankovska Švajca, *kopenska reliefna oblika*, 3/B2

Franški Gozd, *kopenska reliefna oblika*, 3/B1; 10/L6

Frantsila, *naselje*, 15/L4

Franzens-Ceste, *naselje*, 3/B3

Frascati, *naselje*, 11/H6

Fraser River, *kopenski hidronim*, 5/H4

Fraserburgh, *naselje*, 13/I3

Fraserburg, *naselje*, 7/F8; 7a/C3

Frasne, *naselje*, 16/A2

Frasnes, *naselje*, 18/C4

Frastenz, *naselje*, 16/E1

Frat (Evfrat), *kopenski hidronim*, 9/H8

Fratta, *naselje*, 11a/A1

Fraubrunnen, *naselje*, 16/C1

Frauenburg, *naselje*, 10/U2; 15/K8

Frauenfeld, *naselje*, 16/D1

Frauenkappelen, *naselje*, 16/B2

Frazer otok, *otoška reliefna oblika*, 8/H7

Frechilla, *naselje*, 17/F2

Frecwill otoci, *otoška reliefna oblika*, 8/F4

Fredericia, *naselje*, 10/J1; 15/D9

Frederikshald, *naselje*, 15/E7

Frederikshamn, *naselje*, 15/M6

Frederikshavn, *naselje*, 15/E8

Frederikssund, *naselje*, 10/L1

Frederikstad, *naselje*, 15/E7

Frederikshamn, *naselje*, 9/E3

Freemanton, *naselje*, 7a/F3

Freeren, *naselje*, 18/G2

Freetovn, *naselje*, 1a/A9

Freetown, *naselje*, 6/K3

Freiberg, *naselje*, 3/C1; 10/N6

Freiburg, *naselje*, 3/D1; 10/G10; 10/H8; 11/B1; 14/M8; 14/N7

Freienwalde, *naselje*, 10/N4

Freising, *naselje*, 3/B2; 10/L8

Freixo de Espada a Cinta, *naselje*, 17/D3

Fréjus, *naselje*, 11/B4

Frenštát, *naselje*, 3/E2

Fresnay, *naselje*, 14/F6

Fresnes, *naselje*, 14/L5

Fresnillo, *naselje*, 17/H3

Fresnoy les Grand, *naselje*, 18/C5

Fretin, *naselje*, 18/B4

Freudenburg, *naselje*, 18/F5

Freudenstadt, *naselje*, 10/I8; 14/O6

Frévent, *naselje*, 18/A4

Frias, *naselje*, 17/H2

Fribourg, *naselje*, 16/B2

Frick, *naselje*, 16/C1

Friedek, *naselje*, 3/F2; 10/T7

Friedberg, *naselje*, 3/D3; 10/I6; 10/P9; 14/O4; 12/C2

Friedland, *naselje*, 10/N3

Friedrichshafen, *naselje*, 3/A3; 10/J9

Friedrichshafen (Buchhorn), *naselje*, 16/E1

Friedrichstadt, *naselje*, 15/L8; 9/E4

Friesenhofen, *naselje*, 16/E1

Friesingen, *naselje*, 18/E5

Frieski otoci, *otoška reliefna oblika*, 2/F3

Frigoent, *naselje*, 11/J6

Frignano, *naravna pokrajina*, 11/E3

Frignano, *naselje*, 11a/A1

Friski otoci, *otoška reliefna oblika*, 10/E3; 14/K1

Friski liman, *morski hidronim*, 15/I9

Friski liman (haff), *morski hidronim*, 10/T2

Friski zaliv, *morski hidronim*, 9/D5

Frith of Clyde, *morski hidronim*, 13/F5

Frith of Forth, *morski hidronim*, 13/H4

Frith of Tay, *morski hidronim*, 13/H4

Fritzlar, *naselje*, 10/I5

Friulsko, *upravna enota*, 3/C3; 10/M10

Friulsko (Furlansko), *upravna enota*, 11/H1

Fro Havet, *morski hidronim*, 15/D5

Frobischerjev zaliv, *morski hidronim*, 5/M3

Froitzeom, *naselje*, 18/F4

Projenal de la Sierra, *naselje*, 17/E6

Frome, *naselje*, 13/I9

Frome Jezero, *kopenski hidronim*, 8/F8

Frosinone, *naselje*, 11/I6

Froy Fjord, *morski hidronim*, 15/D5

Froyen, *otoška reliefna oblika*, 15/D5

Frøyen, *otoška reliefna oblika*, 9/B3

Fruges, *naselje*, 14/H4

Frumošika, *naselje*, 12/N2

Fruška Gora, *kopenska reliefna oblika*, 3/F4

Fruitingen, *naselje*, 16/C2

Fryksände, *naselje*, 15/F6

Fuans, *naselje*, 16/B1

Fucecchio, *naselje*, 3/B5

Fučeu, *naselje*, 1a/N7; 4/N6; 8/D2

Fuencaliente, *naselje*, 17/G6

Fuencarral, *naselje*, 17/G4

Fuente Alamo, *naselje*, 17/J7

Fuente de Cantos, *naselje*, 17/E6

Fuente del Maestro, *naselje*, 17/E6

Fuente Ovejuna, *naselje*, 17/F6

Fuentelaro, *naselje*, 17/H2

Fuentes de Andalucía, *naselje*, 17/F7

Fuentsaouco, *naselje*, 17/F3

Fuerteventura, *otoška reliefna oblika*, 17b/E2; 7/C2

Fuga, *naselje*, 7/H5

Fugh'a'a, *naselje*, 7/F2

Fuglino, *naselje*, 3/C5

Fuglö, *otoška reliefna oblika*, 15/I1; 15/F3; 15b/C1

Fu-kjan, *upravna enota*, 4/N6

Fulandugu, *upravna enota*, 7/C3

Fulda, *kopenski hidronim*, 10/I5

Fulda, *naselje*, 3/A1; 10/J6

Fully, *naselje*, 16/B2

Fulnek, *naselje*, 3/E2

Fulu Fjäll, *kopenska reliefna oblika*, 15/F6

Fuluna, *upravna enota*, 7/D4

Fumay, *naselje*, 14/K5; 18/D5

Fumbina (Adamaua), *upravna enota*, 7/E4

Fumel, *naselje*, 14/G10

Funafuti, *otoška reliefna oblika*, 8/J5

Funchal, *naselje*, 17a/B1

Fundao, *naselje*, 17/D4

Fundyski zaliv, *morski hidronim*, 5/N5

Fungaro, *upravna enota*, 7/G3

Fungi, *upravna enota*, 4/F7

Funing, *naselje*, 4/N6

Furat (Evfrat), *kopenski hidronim*, 7/H1

Furca Pass, *kopenska reliefna oblika*, 16/D2; 11/D1

Füröd, *naselje*, 3/E3

Furlo, *kopenska reliefna oblika*, 11/H4

Fürstenau, *naselje*, 10/H4

Fürstenberg, *naselje*, 10/M3; 10/O4

Furstenfeld, *naselje*, 3/D3

Fürstenfeld, *naselje*, 10/P9; 12/C2

Fürstenwalde, *naselje*, 10/N4

Fusio, *naselje*, 16/D2

Füssen, *naselje*, 3/B3; 10/K9

Fuštani, *naselje*, 12/I8

Futa, *upravna enota*, 7/C3

Futa Diallon, *kopenska reliefna oblika*, 7/C3

Futak, *naselje*, 3/F4

Futin, *naselje*, 15/E9

Futuna, *otoška reliefna oblika*, 8/J6

Fyen, *otoška reliefna oblika*, 15/D9

Fyen (Fünen), *otoška reliefna oblika*, 10/J1

Fyndyky, *naselje*, 12/O7

G

Gaasö, *otoška reliefna oblika*, 15/K1

Gaaste, *naselje*, 18/E1

Gaba, *naselje*, 3/E5

Gabas, *kopenski hidronim*, 14/F11

Gabes, *naselje*, 2/F5

Gåbes, *naselje*, 7/E1

Gabeski zaliv, *morski hidronim*, 2/F5

Gabeski zaliv (Mala Sirta), *morski hidronim*, 7/E1

Gabia, *naselje*, 17/G7

Gabiollo, *naselje*, 16/D2

Gabrova, *naselje*, 12/L7

Gabunski zaliv, *morski hidronim*, 7/E4

Gacé, *naselje*, 14/F6

Gacina, *naselje*, 15/N7

Gacko, *naselje*, 11/N4

Gačina, *naselje*, 9/F4

Gaernaryon Gore, *kopenska reliefna oblika*, 8/G7

Gaeta, *naselje*, 2/G4

Gaëta, *naselje*, 11/I6

Gafsa, *naselje*, 7/E1

Gagga Gaise Hribi, *kopenska reliefna oblika*, 15/L2

Gagho, *naselje*, 7/D3

Gagry, *naselje*, 9/H7

Gaidaro Nisi, *otoška reliefna oblika*, 12/N12

Gaidaronisi, *otoška reliefna oblika*, 12/M15

Gaillac, *naselje*, 14/H11

Gaillon, *naselje*, 14/H5

Gainsborough, *naselje*, 13/JH7

Gairdner Jezero, *kopenski hidronim*, 8/F8

Gairloch, *naselje*, 13/F3

Gais, *naselje*, 16/E1

Gaja, *naselje*, 7/E3

Gaješt, *naselje*, 12/L5

Gajsyn, *naselje*, 9/F6

Galac, *naselje*, 9/F6; 12/O4

Galaksidi, *naselje*, 12/J11

Galanta, *naselje*, 3/E2

Galapagos otoci, *otoška reliefna oblika*, 1b/K10

Galashiels, *naselje*, 13/H5

Galata, *naselje*, 12/N9

Galatina, *naselje*, 11/M7

Galatista, *naselje*, 12/J9

Galdar, *naselje*, 17b/D2

Galega, *otoška reliefna oblika*, 7/J6

Galen Stock, *kopenska reliefna oblika*, 16/D2

Galicija, *naravna pokrajina*, 2/D4

Galicija, *upravna enota*, 2/G4; 3/G2; 10/U7; 17/B1; 9/D6; 12/K1; 4/D3

Galíç, *naselje*, 2/J3; 3/F2; 3/I2; 9/I4

Gallarate, *naselje*, 11/D2

Galle, *naselje*, 4/J8

Gallego, *kopenski hidronim*, 14/E12

Gallego, *otoška reliefna oblika*, 1b/J9

Gallipoli, *naselje*, 11/M7; 12/E9

Gallo, *kopenski hidronim*, 17/I4

Galloway, *upravna enota*, 13/F6

Gallura, *naravna pokrajina*, 11/D6

Galonge, *naselje*, 7/F6

Galston, *naselje*, 13/G5

Galthüt, *naselje*, 16/E2

Galvay, *naselje*, 2/D3

Galveston, *naselje*, 1b/K6; 5/K7

Galvez, *naselje*, 17/G5

Galway, *naselje*, 13/B7

Gambia, *kopenski hidronim*, 7/C3; 6/K2

Gamiel de Izan, *naselje*, 17/G3

Gämlinen, *naselje*, 16/B2

Gämla Carleby, *naselje*, 15/K5; 9/E3

Gambley, *naselje*, 15/H8

Gampel, *naselje*, 16/C2

Gams, *naselje*, 16/E1

Gamtoos, *kopenski hidronim*, 7a/D4

Ganane, *naselje*, 7/I4

Gandava, *naselje*, 4/I6; 7/K2

Gandesa, *naselje*, 17/L3

Gandi, *naselje*, 7/E3

Gandia, *naselje*, 17/K6

Gandino, *naselje*, 16/E3; 11/E2

Gando, *naselje*, 7/E3

Ganga, *kopenski hidronim*, 4/J6

Gangelt, *naselje*, 18/E4

Ganges, *kopenski hidronim*, 1a/K7

Ganges, *naselje*, 14/J11

Ganges, *otoška reliefna oblika*, 1a/S6

Ganges otočje, *otoška reliefna oblika*, 8/H1

Gannat, *naselje*, 14/I8

Gansbrunnen, *naselje*, 16/C1

Ganserndorf, *naselje*, 3/E2

Gap, *naselje*, 11/A3; 14/L10

Gara, *naravna pokrajina*, 4/H7

Gara, *upravna enota*, 7/J3

Garadiki, *naselje*, 12/H10

Garafia, *naselje*, 17b/A2

García Rodriguez, *naselje*, 17/C1

Gard, *upravna enota*, 14/J11

Garda, *naselje*, 11/F2

Gardanne, *naselje*, 14/L11

Gardek, *kopenska reliefna oblika*, 15/G4

Gardelegen, *naselje*, 10/L4

Garderen, *naselje*, 18/E2

Gardiki, *naselje*, 12/G9

Gardner, *otoška reliefna oblika*, 8/K5; 8/K2

Gardsko Jezero, *kopenski hidronim*, 3/B4; 10/K11

Gare, *naselje*, 7/E3

Garesio, *naselje*, 11/C3

Gargaliano, *naselje*, 12/I12

Gargnano, *naselje*, 11/F2

Garieb, *kopenski hidronim*, 1a/E12

Garigliano, *kopenski hidronim*, 11/I6

Garò (Bilma), *naselje*, 7/F3

Garona, *kopenski hidronim*, 2/E4; 14/F10; 14/G11; 4/B4

Garonne, *kopenski hidronim*, 17/L1

Garovillas d' Alconetar, *naselje*, 17/E5

Gartagnana, *naravna pokrajina*, 11/E3

Gartempe, *kopenski hidronim*, 14/G8

Gartorijsk, *naselje*, 9/E5

Garvan Otoci, *otoška reliefna oblika*, 13/D5

Garvolin, *naselje*, 10/Z5

Garz, *naselje*, 10/N2

Garzweiler, *naselje*, 18/F3

Gaschürn, *naselje*, 16/E2

Gascoyne, *kopenski hidronim*, 8/D7

Gasinje, *naselje*, 12/G7

Gaskonija, *upravna enota*, 17/J1

Gaskonja, *upravna enota*, 14/E10

Gaskonjski ali Biskajski zaliv, *morski hidronim*, 14/D10

Gastuni, *naselje*, 12/H12

Gatehouse, *naselje*, 13/G6

Gateshead, *naselje*, 13/J6

Gaucin, *naselje*, 17/F8

Gauli Gletscher, *kopenski hidronim*, 16/C2

Gaurisankar, *kopenska reliefna oblika*, 4/K6

Gauritz, *kopenski hidronim*, 7/F8

Gauritz Rivier, *kopenski hidronim*, 7a/C4

Gauthier, *naselje*, 14/H8

Gave de Pau, *kopenski hidronim*, 17/K1; 14/E11

Gavi, *naselje*, 11/D3

Gavião, *kopenski hidronim*, 6/H5

Gavirate, *naselje*, 16/D3

Gavorrano, *naselje*, 11/F5

Gavrrion, *naselje*, 12/L12

Gawler, *naselje*, 8/F8

Gawler gora, *kopenska reliefna oblika*, 8/F8

Gaynda, *naselje*, 8/G7

Gaza, *naselje*, 2/I5

Gdanski zaliv, *morski hidronim*, 10/T2; 15/I9

Gdansko, *naselje*, 1a/D4; 2/G3; 10/G2; 15/I9; 9/D5; 4/D3

Gdov, *naselje*, 15/M7

Geba, *naselje*, 7/C3

Gebize, *naselje*, 12/R9

Gebratshofen, *naselje*, 16/E1; 16/E1

Gedinne, *naselje*, 18/D5

Gediz, *naselje*, 12/R10

Geel, *naselje*, 14/K3; 18/D3

Geelong, *naselje*, 8/G8

Geer, *kopenski hidronim*, 18/E4

Geer, *naselje*, 18/D4

Geertruidenberg, *naselje*, 18/D3

Gefle, *naselje*, 2/G2; 15/H6; 9/C3; 4/D2

Geiklü Dagí, *kopenska reliefna oblika*, 12/M9

Geilenkirchen, *naselje*, 18/E4

Geis Horn, *kopenska reliefna oblika*, 16/E1

Geislingen, *naselje*, 10/J8

Gela (Guadalcanal), *otoška reliefna oblika*, 8/H5

Geldar hribje, *kopenska reliefna oblika*, 7a/B3

Geldern, *naselje*, 10/F5; 14/L3; 18/E3

Geldersko, *upravna enota*, 18/E2

Geldrop, *naselje*, 18/E3

Geleen, *kopenski hidronim*, 18/E3

Gellivara, *naselje*, 2/G2; 15/J3

Gelnhausen, *naselje*, 3/A1; 10/I6

Gelselaar, *naselje*, 18/F2

Gelsenkirchen, *naselje*, 18/F3

Gelterkinderen, *naselje*, 16/C1

Gelues, *naselje*, 17/E7

Gembloux, *naselje*, 14/K4; 18/D4

Gemen, *naselje*, 18/F3

Gemer, *naselje*, 3/F2

Gemerska županija, *upravna enota*, 3/F2

Gemert, *naselje*, 18/E3

Gemlik (Gios), *naselje*, 12/P9

Gemliški zaliv, *morski hidronim*, 12/P9

Gemmi Pass, *kopenska reliefna oblika*, 16/C2

Gemünd, *naselje*,

Gimont

Gimont, *naselje*, 17/L1; 14/G11
Ginneken, *naselje*, 18/D3
Ginzo de Limia, *naselje*, 17/C2
Gioja, *naselje*, 11/L7; 12/D9
Giojosa, *naselje*, 11/L9
Giornico (Irnis), *naselje*, 16/D2
Giovenazzo, *naselje*, 11/L6
Giparana, *naselje*, 6/F4
Gir, *kopenski hidronim*, 2/E5
Girge, *naselje*, 7/G2
Girgenti, *naselje*, 2/G5; 11/I10
Girun-ula, *naselje*, 4/O4
Giomagny, *naselje*, 16/B1; 14/M7
Gironde, *upravna enota*, 14/F10
Girvan, *naselje*, 13/F5
Giskenghien, *naselje*, 18/C4
Giswyl, *naselje*, 16/C2
Giubiasco, *naselje*, 16/D2
Giugliano, *naselje*, 11a/A1
Giulia Nova, *naselje*, 11/I5
Giura, *otoška reliefna oblika*, 12/K10
Givet, *naselje*, 10/E6; 14/K4; 18/D4
Givors, *naselje*, 14/K9
Givry, *naselje*, 18/C4
Gižiginski zaliv, *morski hidronim*, 4/S2
Gjopsa, *kopenski hidronim*, 12/L7
Gjur, *naselje*, 3/E3; 10/S9; 9/D6; 12/E2
Gjura, *otoška reliefna oblika*, 12/L12
Gladbach, *naselje*, 18/F3
Gladstone, *naselje*, 8/G7
Glagov, *naselje*, 2/G3
Glamm Jökull, *kopenska reliefna oblika*, 15a/B2
Glamoč, *naselje*, 3/E5; 12/D6
Glamorgan, *upravna enota*, 13/G9
Glan, *kopenski hidronim*, 16/D1
Glana, *kopenski hidronim*, 16/B2; 16/B2
Gland, *naselje*, 16/A2
Glandore Hf., *morski hidronim*, 13/B9
Glarenca, *naselje*, 12/H12
Glaris, *naselje*, 16/E2
Glärnisch, *kopenska reliefna oblika*, 16/D1
Glarns, *naselje*, 16/D1
Glarus, *naselje*, 10/I9
Glasgow, *naselje*, 2/E3; 4/B3
Glasgow, *naselje*, 13/G5
Glass, *kopenski hidronim*, 13/F3
Glastonbury, *naselje*, 13/H9
Glatfelden, *naselje*, 16/D1
Glavačog, *kopenski hidronim*, 12/M5
Gleisdorf, *naselje*, 3/D3
Glenan Otoci, *otoška reliefna oblika*, 14/B7
Glenarm, *naselje*, 13/E6
Glenelg, *naselje*, 13/F3
Glenner, *kopenska reliefna oblika*, 16/D2
Glenorchy, *naselje*, 13/F4
Glettinga Nes, *obalna reliefna oblika*, 15a/F2
Glimona, *naselje*, 11/H1
Glina, *kopenski hidronim*, 3/D4; 10/P11; 12/C4
Glina, *naselje*, 3/D4; 12/H7
Glinsk, *naselje*, 9/G5
Glinsko, *naselje*, 3/D2
Gliss, *naselje*, 16/C2
Glivica, *naselje*, 3/F1; 10/T6
Glodeanu, *naselje*, 12/N5
Glogov, *naselje*, 10/P5; 9/C5
Glogovec, *naselje*, 3/E2
Glommen Elf, *kopenski hidronim*, 15/E6
Glons, *naselje*, 18/E4
Gloriosa, *otoška reliefna oblika*, 7/I6
Gloucester, *naselje*, 13/I9
Gloucester House, *naselje*, 5/L4
Glovelier, *naselje*, 16/B1
Glubčice, *naselje*, 3/E1; 10/S6
Glückstadt, *naselje*, 2/F3; 10/I3; 15/D10
Gluhov, *naselje*, 3/C1; 10/M6; 9/G5
Glumfordbriggs, *naselje*, 13/K7
Glurns, *naselje*, 3/B3; 10/K10; 11/F1
Gluyck, *naselje*, 9/F5
Gmünd, *naselje*, 3/D2; 3/A2; 10/J8; 10/O8
Gmunden, *naselje*, 3/C3; 10/N9
Gnezdno, *naselje*, 2/G3; 10/S4
Gnilec, *naselje*, 3/G2
Goa, *naselje*, 1a/J8; 4/I7
Göbek, *naselje*, 12/R11
Gober, *naravna pokrajina*, 7/E3
Gobin, *naselje*, 10/Z2; 15/I9
Gobo, *upravna enota*, 7/H4
Goch, *naselje*, 18/E3
Godalming, *naselje*, 13/K9
Godavari, *kopenski hidronim*, 4/I7
Godbrandsdalen, *kopenska reliefna oblika*, 9/B3
Godesberg, *naselje*, 18/F4
Godhavn, *naselje*, 5/O3
Godobuž, *naselje*, 10/K3
Godonin, *naselje*, 3/E2

Godov, *naselje*, 9/F4
Godthab, *naselje*, 1b/O3
Goederede, *naselje*, 18/C3
Goederede (Goeree), *otoška reliefna oblika*, 10/D5
Goes, *naselje*, 10/D5; 17/C4; 14/J3; 18/C3
Gofe, *naselje*, 7/D4
Goirle, *naselje*, 18/D3
Goizqueta, *naselje*, 17/I1
Göktepe, *naselje*, 12/O7
Gola, *upravna enota*, 7/C4
Gölbašan, *kopenska reliefna oblika*, 12/J8
Goldap, *naselje*, 10/Z2
Goldau, *naselje*, 16/D1
Goldberg, *naselje*, 3/D1
Goldingen, *naselje*, 15/J8; 9/D4
Goldnbeck, *naselje*, 15/K7
Golegão, *naselje*, 17/C5
Golenov, *naselje*, 10/O3
Golešov, *naselje*, 3/E2; 10/S7
Golič, *naselje*, 3/E2; 10/R8
Golja, *kopenska reliefna oblika*, 12/G6
Golmes, *naselje*, 17/L3
Golnov, *naselje*, 15/G10
Golo, *kopenski hidronim*, 11/E5; 14a/A2
Golomičov, *naselje*, 3/I1
Golspie, *naselje*, 13/G3
Golubec, *naselje*, 3/G4; 12/I5
Golubinj Planine, *kopenska reliefna oblika*, 3/G5
Gombe, *naselje*, 7/E3
Gömeč, *naselje*, 12/N10
Gomel, *naselje*, 9/F5
Gomera, *otoška reliefna oblika*, 17b/B2
Gommegnée, *naselje*, 18/C4
Gondar, *naselje*, 1a/F8; 4/F7; 7/H3
Gondavana, *naravna pokrajina*, 4/J6
Gondo, *naselje*, 16/C2
Gondokoro, *naselje*, 1a/D9; 7/G4
Gondom, *naselje*, 17/L1
Gondža, *upravna enota*, 7/D4
Gönen, *naselje*, 12/O9
Gonzaga, *naselje*, 3/B4; 11/F3
Goole, *naselje*, 13/I7
Goor, *naselje*, 14/M2; 18/F2
Goppingen, *naselje*, 3/A2
Göppingen, *naselje*, 10/J8
Gor, *naselje*, 17/H7
Gora, *naselje*, 10/R5
Gora Čemerno, *kopenska reliefna oblika*, 12/G6
Gora Davanica, *kopenska reliefna oblika*, 12/J7
Gora Gramos, *kopenska reliefna oblika*, 12/H9
Gora Jama, *kopenska reliefna oblika*, 12/H8
Gora Jastrebec, *kopenska reliefna oblika*, 12/I6
Gora Kapela, *kopenska reliefna oblika*, 12/B4
Gora Prokletija, *kopenska reliefna oblika*, 12/G7
Gora Ruapehu, *kopenska reliefna oblika*, 8/J8
Gora Skatovica, *kopenska reliefna oblika*, 12/E5
Gora Vitorogo, *kopenska reliefna oblika*, 12/D5
Gora Vitoš, *kopenska reliefna oblika*, 12/J7
Goražde, *naselje*, 3/F5; 12/F6
Goražovice, *naselje*, 3/C2; 10/N7
Gorbatov, *naselje*, 9/I4
Gordevio, *naselje*, 16/D2
Gördiz, *naselje*, 12/P11
Gore Comeragh, *kopenska reliefna oblika*, 13/C8
Gore Hirab, *kopenska reliefna oblika*, 7/I4
Gore Lužice, *kopenska reliefna oblika*, 3/C1
Gore Magadžar, *kopenska reliefna oblika*, 9/L6
Goree, *naselje*, 7/C3
Gorey, *naselje*, 13/E8
Gorgonzola, *naselje*, 11/E2
Gori, *naselje*, 9/I7
Gorica, *naselje*, 3/C4; 10/N11; 11/I2
Gorinchem, *naselje*, 10/E5; 18/D3
Gorjanci, *kopenska reliefna oblika*, 3/D4
Gorlice, *naselje*, 3/G2; 10/V7
Gorner Gletscher, *kopenski hidronim*, 16/C3
Gorner Visp, *kopenski hidronim*, 16/C2
Gornja Avstrija, *upravna enota*, 10/N8; 12/A1
Gornja Banja, *naselje*, 3/H3
Gornja Belgradska županija, *upravna enota*, 3/H4
Gornja Grvineja, *naravna pokrajina*, 1a/B9; 7/C4
Gornja Tunguska, *kopenski hidronim*, 1a/K4
Gornja Tuzla, *naselje*, 12/F5
Gornja Watova, *kopenski hidronim*, 5/J6

Gornje Jezero, *kopenski hidronim*, 1b/K5
Gornje jezero, *kopenski hidronim*, 5/K5
(Gornje) Kuitthi Jezero, *kopenski hidronim*, 15/N4
Gornje Lužiško, *naravna pokrajina*, 10/N5
Gornje Poanižje, *naravna pokrajina*, 3/C3
Gornji Dravberg, *naselje*, 11/H1
Gornji Glogov, *naselje*, 10/S6
Gornji Milanovec, *naselje*, 12/H5
Gornji Vinc (Strassburg), *naselje*, 3/H3
Gorodenka, *naselje*, 3/I2
Gorodišče, *naselje*, 9/I5
Gorodnja, *naselje*, 9/F5
Gorodok, *naselje*, 9/F4
Gorohov (Orahov), *naselje*, 3/I1
Gorohovec, *naselje*, 9/H4
Gorovice, *naselje*, 10/N7
Gorovje Alatau, *kopenska reliefna oblika*, 4/K3
Gorovje Alegane, *kopenska reliefna oblika*, 5/L6
Gorovje Kapela, *kopenska reliefna oblika*, 11/J2
Gorovje Karkaltu, *kopenska reliefna oblika*, 4/O4
Gorovje Kavkaz, *kopenska reliefna oblika*, 4/F4
Gorovje Musinga, *kopenska reliefna oblika*, 7/G6
Gorovje Sihota Alyn, *kopenska reliefna oblika*, 4/P4
Gorovje Taver, *kopenska reliefna oblika*, 9/F8
Gorredijk, *naselje*, 18/E1
Gorsen, *otoška reliefna oblika*, 15/C5
Gorssel, *naselje*, 18/E2
Goršov-Tin, *naselje*, 3/C2
Gort, *naselje*, 13/B7
Goryn, *kopenski hidronim*, 9/E5
Gosainsthana, *kopenska reliefna oblika*, 4/K6
Gosen, *naselje*, 7a/F4
Gosji Nos, *obalna reliefna oblika*, 9/J1
Goslar, *naselje*, 10/K5
Goslin, *naselje*, 10/R4
Gosman Gora, *kopenska reliefna oblika*, 3/I3
Gosman Hrib, *kopenska reliefna oblika*, 12/M3
Gospić, *naselje*, 3/D4; 11/K3; 12/C5
Gospoirt, *naselje*, 14/E4; 13/I10
Gossau, *naselje*, 16/D1
Gosselies, *naselje*, 14/K4; 18/D4
Gostin, *naselje*, 10/R5
Goša, *naselje*, 3/I1
Gošča, *naselje*, 9/E5
Göta Elf, *kopenski hidronim*, 15/E7
Götaland, *naravna pokrajina*, 9/C4
Göteborg, *naselje*, 2/F3; 9/B4; 4/C3
Göteborg (Göthenburg), *naselje*, 15/E8
Gotha, *naselje*, 2/F3; 3/B1; 10/K6
Gothard, *kopenska reliefna oblika*, 10/I10
Göttingen, *naselje*, 2/F3; 10/J5
Gottland, *otoška reliefna oblika*, 2/G3; 15/H8; 9/D4; 4/D3
Göttland, *upravna enota*, 15/E8
Gottlieben, *naselje*, 16/D1
Gottska Sandö, *otoška reliefna oblika*, 15/I7
Göttweih, *naselje*, 3/D2
Götzis, *naselje*, 16/E1
Gouda, *naselje*, 10/E4; 14/K2; 18/D2
Gouderak, *naselje*, 18/D3
Goudsward, *naselje*, 18/C3
Gough, *otoška reliefna oblika*, 1a/A14
Gourdon, *naselje*, 14/H10
Gourin, *naselje*, 14/C6
Gournay, *naselje*, 14/H5; 18/B5
Govind, *kopenski hidronim*, 4/F8
Goyan, *naselje*, 17/B3
Goyaz, *naselje*, 1b/O11; 6/G5
Goyaz, *upravna enota*, 6/G5
Göz Redžab, *naselje*, 7/H3
Gozd, *naravna pokrajina*, 13/K9
Gr. Marlov, *naselje*, 13/I9
Graaf Reynet, *naselje*, 7/G8; 7a/E4
Graauw, *naselje*, 18/C3
Grabe Gora, *kopenska reliefna oblika*, 12/G8
Grabin, *naselje*, 10/N3
Grabov, *naselje*, 10/L3
Grabova, *naravna pokrajina*, 12/G9
Grabs, *naselje*, 16/E1
Grächen, *naselje*, 16/C2
Graciosa, *otoška reliefna oblika*, 7/A1
Gračanica, *naselje*, 12/F5

Grad, *naselje*, 11/I2
Gradačec, *naselje*, 3/F4; 12/F5
Gradec, *naselje*, 2/G4; 3/D3; 10/R4; 10/P9; 11/K1; 12/J8; 12/C2
Gradišče, *naselje*, 3/C4; 11/I2; 12/H5
Gradišče Mnih, *naselje*, 3/D1
Gradišk, *naselje*, 9/G6
Gradiška, *naselje*, 10/R11
Grafenberg, *naselje*, 3/E1
Grafenhausen, *naselje*, 16/C1
Gräfrath, *naselje*, 18/F3
Gragnano, *naselje*, 11a/A1
Grahamstown, *naselje*, 7/G8; 7a/F4
Grahec, *naselje*, 3/D4; 11/K3; 12/C5
Grahovo, *naselje*, 3/F5
Grajahu, *kopenski hidronim*, 6/H4
Grajevo, *naselje*, 10/Q3
Grajske Alpe, *kopenska reliefna oblika*, 14/M9
Grajske Planine, *kopenska reliefna oblika*, 10/G11; 11/B2
Grajvoron, *naselje*, 9/G5
Gramat, *naselje*, 14/H10
Grampianske Gore, *kopenska reliefna oblika*, 13/F4
Grampus, *otoška reliefna oblika*, 8/G2
Gramsbergen, *naselje*, 18/F2
Gran, *naselje*, 15/E6
Gran Canaria, *otoška reliefna oblika*, 17b/C3; 7/C2
Gran Sasso, *kopenska reliefna oblika*, 11/I5
Gran Sasso d'Italia, *kopenska reliefna oblika*, 3/C5
Granada, *naselje*, 2/E5; 17/H7; 7/D1; 5/L8
Granada, *upravna enota*, 17/G8
Granada (Britanija), *otoška reliefna oblika*, 5/N8
Granadella, *naselje*, 17/L3
Granadilla, *naselje*, 17/E4
Granard, *naselje*, 13/D7
Granatula de Calatrava, *naselje*, 17/G6
Granbrah, *naselje*, 15/G8
Gränchen, *naselje*, 16/C1
Grand Saint Bernard, *kopenska reliefna oblika*, 11/B2
Grand Villars, *naselje*, 16/B2
Grandas de Sulimo, *naselje*, 17/D1
Grándola, *naselje*, 17/C6
Grandpré, *naselje*, 14/K5; 18/D5
Grandson (Gransee), *naselje*, 16/B2
Grandvilliers, *naselje*, 14/H5
Granges, *naselje*, 16/B2
Granicca, *naselje*, 3/E2
Granja de Torre Hermosa, *naselje*, 17/F6
Grankulla, *naselje*, 15/H8
Granolers, *naselje*, 17/M3
Granön, *naselje*, 15/I4
Grantham, *naselje*, 13/K8
Grantown, *naselje*, 13/H3
Granville, *naselje*, 14/E6
Graslica, *naselje*, 3/C1
Grasse, *naselje*, 11/B4; 14/M11
Gratia, *naselje*, 12/M5
Graubünden, *upravna enota*, 3/A3; 10/I10
Graubünden (italijansko Grigioni), *upravna enota*, 11/D1
Graulhet, *naselje*, 14/H11
Graus, *naselje*, 17/K2; 14/F12
Grave, *naselje*, 14/L3; 18/E3
Gravedona, *naselje*, 16/D2
Gravelines, *naselje*, 14/H3
Gravellona, *naselje*, 16/D3
Graven, *naselje*, 15/C6
Gravendeck, *naselje*, 18/D3
Gravenmoer, *naselje*, 18/D3
Gravenpolder, *naselje*, 18/C3
Graville, *naselje*, 14/F5
Gravina, *naselje*, 11/L7
Gravone, *kopenski hidronim*, 11/D6; 14a/A3
Gray, *naselje*, 10/F9; 14/L7
Grazalema, *naselje*, 17/F8
Graziosa, *otoška reliefna oblika*, 17b/F1
Greaka, *naselje*, 12/N5
Great Driffield, *naselje*, 13/K6
Great Grimsby, *naselje*, 14/F1; 13/K7
Great Ormes Head, *obalna reliefna oblika*, 13/G7
Great White River, *kopenski hidronim*, 5/M4
Greči, *naselje*, 12/N5
Greenbay, *naselje*, 5/K5
Greenlaw, *naselje*, 13/I5
Greenock, *naselje*, 13/F5
Greenore Point, *obalna reliefna oblika*, 13/E8
Greenwich, *naselje*, 14/F3; 13/K9
Gregory River, *kopenski hidronim*, 8/F6
Greif. Jezero, *kopenski hidronim*, 16/D1

Greifenberg, *naselje*, 10/O3
Greifenhagen, *naselje*, 10/O3
Greifensee, *naselje*, 16/D1
Greiffenberg, *naselje*, 3/D1
Greifswald, *naselje*, 10/N2; 15/F9
Grein, *naselje*, 3/D2; 12/B1
Greinora, *otoška reliefna oblika*, 13/F3
Greinski G., *kopenska reliefna oblika*, 3/D2
Greiz, *naselje*, 3/B1; 10/L6
Grellingen, *naselje*, 16/C1
Gremenz, *naselje*, 16/C2
Grenado, *otoška reliefna oblika*, 6/F2
Grenade, *naselje*, 14/G11
Grenadinen (Britanija), *otoška reliefna oblika*, 5/N8
Grenay, *naselje*, 18/B4
Grenchen, *naselje*, 16/C1
Grengiols, *naselje*, 16/C2
Grenlandija, *otoška reliefna oblika*, 1b/O2; 2/A2; 5/P2
Grenna, *naselje*, 15/G7
Grenoble, *naselje*, 2/F4; 10/F11; 11/A2; 14/L9
Greve, *naselje*, 11/F4
Grevena, *naselje*, 12/I9
Grevenbroich, *naselje*, 18/F3
Grevenmachern, *naselje*, 14/M5; 18/F5
Greytown, *naselje*, 7a/H2; 6/D2
Grež, *naselje*, 18/D4
Gribov, *naselje*, 3/G2
Gricignano, *naselje*, 11a/A1
Gries Kogl, *kopenska reliefna oblika*, 16/E1
Griessen, *naselje*, 16/D1
Griethausen, *naselje*, 18/E3
Grigan, *otoška reliefna oblika*, 1a/R8; 8/G3
Grigoriopolj, *naselje*, 9/F6; 12/R2
Grijben, *naselje*, 15/C5
Grijpskerk, *naselje*, 18/F1
Grim, *kopenski hidronim*, 15/G5
Grimaud, *naselje*, 11/B4; 14/M11
Grimma, *naselje*, 3/C1; 10/M5
Grimmel Pass, *kopenska reliefna oblika*, 16/C2
Grimstad, *naselje*, 15/D7
Grind, *podmorska reliefna oblika*, 18/D1
Grinellova dežela, *naravna pokrajina*, 5/L1
Grintovec, *kopenska reliefna oblika*, 3/D3
Grisselhamm, *naselje*, 15/I6
Grivegnée, *naselje*, 18/E4
Grizonsko (Graubünden/Grigioni/Grissons), *upravna enota*, 16/D2
Grjasovec, *naselje*, 9/H4
Grobin, *naselje*, 15/J8; 9/D4
Gročka, *naselje*, 3/G4; 12/H5
Grodek, *naselje*, 3/H2; 3/I2; 10/X7; 10/O5
Grodno, *naselje*, 2/H3; 10/X3; 15/K10; 9/E5
Grodo, *naselje*, 11/C1
Groenendael, *naselje*, 18/D4
Groenlo, *naselje*, 18/F2
Groesbeck, *naselje*, 18/E3
Groley, *naselje*, 16/B2
Gromo, *naselje*, 16/E3
Gron, *kopenski hidronim*, 3/E2; 10/T8; 12/F1
Gröna, *naselje*, 7/C2
Gronau, *naselje*, 18/F2
Groningen, *naselje*, 14/M1; 18/F1; 15/C10
Gröningen, *naselje*, 2/F3; 10/G3
Groninsko, *upravna enota*, 18/E1
Grono, *naselje*, 16/D2
Grontallo, *naselje*, 16/D2
Grooked, *otoška reliefna oblika*, 5/M7
Groote, *otoška reliefna oblika*, 8/F6
Groote Rivier, *kopenski hidronim*, 7a/C4
Groote Zoutpan (Solno močvirje), *kopenski hidronim*, 7a/B3
Grosio, *naselje*, 16/E2
Gross Dielwyl, *naselje*, 16/C1
Gross Zinkendorf, *naselje*, 3/E3
Grossanbahn, *naselje*, 10/N3
Grosse Laufenburg, *naselje*, 16/C1
Grosse Laupheim, *naselje*, 3/A2
Grosse Wernich, *naselje*, 18/F4
Grossenhain, *naselje*, 3/C1
Grosses Recken, *naselje*, 18/F3
Grossoeto, *naselje*, 3/B5; 11/F5
Grossmolina, *naselje*, 13/B6
Grotogast, *naselje*, 18/E1
Grotkov, *naselje*, 3/E1; 10/S6
Grotsund, *morski hidronim*, 15/I2
Grotta Minarda, *naselje*, 11/I6
Grottaglie, *naselje*, 11/M7
Grove, *naselje*, 17/B2
Grško, *država*, 2/G5; 9/D8; 4/D5; 7/F1
Grško, *upravna enota*, 1a/D6

Grubešov, *naselje*, 3/H1; 10/X6; 9/E5
Grudež, *naselje*, 2/G3; 10/T3; 15/I10; 9/D5
Gruju, *naselje*, 12/J5
Gruma, *naselje*, 12/H7
Grumatiko, *naselje*, 12/O7
Grumo, *naselje*, 11/L7
Grumont, *naselje*, 14/J4
Grünberg, *naselje*, 10/P5
Grundarfjordhe, *naselje*, 15a/B2
Grüningen, *naselje*, 16/D1
Gruon, *naselje*, 15/E6
Grupont, *naselje*, 18/D4
Grüsch, *naselje*, 16/E2
Gruisien, *upravna enota*, 2/J4
Gruyères, *naselje*, 16/B2
Gruzija, *upravna enota*, 4/G4
Gruzija (Georgija), *upravna enota*, 9/I7
Gruž, *naselje*, 3/E5
Gryon, *naselje*, 16/B2
Gsteig, *naselje*, 16/C2; 16/B2
Guadajoz, *kopenski hidronim*, 17/F7
Guadalajara, *naselje*, 17/H4; 5/I7

Guia, *naselje*, 17b/D2; 17b/B2

Guienne, *upravna enota*, 14/E10

Guilford, *naselje*, 13/K9

Guimar, *naselje*, 17b/C2

Guimaraes, *naselje*, 17/C3

Guimera, *naselje*, 17/L3

Guines, *naselje*, 14/H4

Guingamp, *naselje*, 14/C6

Guipuzcoa, *upravna enota*, 17/I2

Guiscard, *naselje*, 18/B5

Guise, *naselje*, 14/J5; 18/C5

Gula Elf, *kopenski hidronim*, 15/E5

Gulendal, *kopenska reliefna oblika*, 15/D5

Gülpen, *naselje*, 18/E4

Gulu, *naselje*, 8/F4

Gumbu, *naselje*, 7/D3

Gumpredon, *naselje*, 17/M2

Gümmüldzina, *naselje*, 12/M8

Gunardo, *naselje*, 16/D3

Gundagai, *naselje*, 8/G8

Gundelfingen, *naselje*, 10/J8

Güne, *naselje*, 12/R12; 12/P11

Günik, *naselje*, 12/R13

Guno Jezero, *kopenski hidronim*, 15/O5

Gunong Tello, *naselje*, 4/O8; 8/E4

Gunorp, *naselje*, 15/F8

Gunos, *naselje*, 12/N9

Gunzenhausen, *naselje*, 3/B2; 10/K7

Guolle, *kopenski hidronim*, 15/P2

Guolle Jezero, *kopenski hidronim*, 15/P2

Guragalbina, *naselje*, 12/P3

Guragje, *upravna enota*, 7/H4

Gurára, *kopenska reliefna oblika*, 7/D2

Gürbe, *kopenski hidronim*, 16/C2

Gürdik Čaj, *kopenski hidronim*, 12/O11

Gurgan, *kopenski hidronim*, 2/K5

Gurguela, *kopenski hidronim*, 17/H5

Gurgusovec, *naselje*, 3/G5

Gurjev, *naselje*, 2/J4; 9/J6; 4/G4

Gürlek, *naselje*, 12/P12

Gurm, *naravna pokrajina*, 7/D3

Gurnalonga, *kopenski hidronim*, 11/J10

Gurrea, *naselje*, 14/E12

Gurskö, *otoška reliefna oblika*, 15/B5

Gurupi, *kopenski hidronim*, 6/H4

Guspini, *naselje*, 11/D8

Güstrov, *naselje*, 10/L3

Guțba, *naselje*, 3/E3

Gutin, *kopenska reliefna oblika*, 3/H3

Gütterloh, *naselje*, 10/I5

Guy, *otoška reliefna oblika*, 8/G2

Guy Fels, *otoška reliefna oblika*, 1a/R7

Güzelhisar, *naselje*, 12/O12

Güzelhisar, *naselje*, 12/N11

Gvijana, *upravna enota*, 1b/O9

Gvinejski otoci, *otoška reliefna oblika*, 7/E4

Gvydir, *kopenski hidronim*, 8/G7

Gwall, *naselje*, 16/C2

Gy, *naselje*, 14/L7

Gyalu, *naselje*, 3/H3

Gydisdorf, *naselje*, 16/C2

Gyds, *naselje*, 12/M3

Gyergyo Sveti Mikloš, *naselje*, 3/I3

Gyll, *naselje*, 18/F3

Gyoma, *naselje*, 3/G3

Gyöngyös, *naselje*, 10/U9; 12/G2

Gyula, *naselje*, 3/G3; 9/D6

H

H. Pazardžik, *naselje*, 12/O6

H. Staufen, *naselje*, 3/A2

Haag, *naselje*, 2/F3; 10/D4; 16/E1; 14/J2

Haakbergen, *naselje*, 18/F2

Haaparanda, *naselje*, 15/K4

Haardt, *naselje*, 16/E1

Haareid, *otoška reliefna oblika*, 15/B5

Haarlem, *naselje*, 2/F3; 10/E4; 14/K2; 18/D2; 7a/D4

Habay, *naselje*, 18/E5

Habère, *naselje*, 16/B2

Habkeren, *naselje*, 16/C2

Habsal, *naselje*, 9/E4

Habsheim, *naselje*, 16/C1

Hacquegnies, *naselje*, 18/C4

Haddington, *naselje*, 13/H5

Hadendua, *ljudstvo*, 7/H3

Hadersleben, *naselje*, 10/J1

Hadleigh, *naselje*, 13/L8

Hadramaut, *država*, 1a/G8

Hadramaut, *upravna enota*, 4/G7; 7/I3

Hadžar, *naravna pokrajina*, 4/G7

Haegst, *naselje*, 18/D4

Haelen, *naselje*, 18/D4

Haerlebeke, *naselje*, 18/C4

Hafsu, *naselje*, 12/N8

Hagár, *kopenska reliefna oblika*, 7/E2

Hagen, *naselje*, 16/C1; 14/N3; 18/G3

Hagenau, *naselje*, 10/H8

Hagenov, *naselje*, 10/K3

Hagetmau, *naselje*, 17/K1; 14/F11

Haggenschwyl, *naselje*, 16/E1

Hagi, *naselje*, 15a/A2

Hagia Deka, *naselje*, 12/L14

Hagio Strati, *otoška reliefna oblika*, 12/L10

Hagios Georgis, *naselje*, 12/J12

Hagios Nikolaos, *naselje*, 12/J13

Hagios Petros, *naselje*, 12/J12

Haha, *kopenska reliefna oblika*, 7/C2

Hai, *naselje*, 4/O5

Haidarabad, *naselje*, 4/I6; 7/K2

Haidarabád, *naselje*, 4/J7

Hail, *naselje*, 4/G6; 7/I2

Hainant, *naravna pokrajina*, 10/D6

Hainburg, *naselje*, 3/E2

Haine, *kopenski hidronim*, 18/E4

Haiti, *otoška reliefna oblika*, 1b/M8

Hajduki, *ljudstvo*, 3/G3

Hajnov, *naselje*, 3/D1

Hajo, *naselje*, 3/F3

Hajti, *otoška reliefna oblika*, 6/E2

Hajto, *kopenska reliefna oblika*, 3/H3

Hajty, *otoška reliefna oblika*, 5/M8

Haki Slano močvirje, *kopenski hidronim*, 9/J6

Hal, *naselje*, 10/D6; 14/J4; 18/C4

Halas, *naselje*, 3/F3; 10/U10; 12/G3

Halberstadt, *naselje*, 10/K5

Halbstadt, *naselje*, 9/G6

Halcidika Polotok, *obalna reliefna oblika*, 12/J9

Halcyon, *otoška reliefna oblika*, 1b/A8

Haldern, *naselje*, 18/F3

Haleb, *naselje*, 1a/F6; 9/G8; 4/F5; 7/H1

Halifax, *naselje*, 1b/N5; 13/I7; 5/N5

Halihi, *naselje*, 12/H10

Halkanica, *kopenski hidronim*, 12/J7

Halkis, *naselje*, 12/K11

Hall, *naselje*, 3/A2; 3/B3; 10/L9; 10/J7

Halla, *kopenski hidronim*, 13/G2

Halland, *naravna pokrajina*, 15/F8

Halle, *naselje*, 2/F3; 10/L5; 18/D4

Hallein, *naselje*, 3/C3; 10/M9

Hallestad, *naselje*, 15/G7

Halleux, *naselje*, 18/E4

Hallingdal, *kopenska reliefna oblika*, 15/D6

Hallsberg, *naselje*, 15/G7

Hallstadt, *naselje*, 3/C3

Hallum, *naselje*, 18/B4

Hallwyl, *naselje*, 16/C1

Halmahera, *otoška reliefna oblika*, 4/O8; 8/E4

Halmstadt, *naselje*, 15/F8; 9/C4

Halstead, *naselje*, 13/L9

Halsteren, *naselje*, 18/C3

Halte, *naselje*, 18/G1

Haltern, *naselje*, 10/G5; 14/M3; 18/F3

Haltwhistle, *naselje*, 13/I6

Halver, *naselje*, 18/G3

Halvisko Jezero, *kopenski hidronim*, 16/C1

Ham, *naselje*, 14/I5; 18/B5; 18/D4; 18/F2

Hama, *naselje*, 7/H1

Hamadan, *naselje*, 4/G5

Hamah, *naselje*, 2/I5; 4/F5

Hamamet, *naselje*, 7/E1

Hamarua, *naselje*, 7/E4

Hamburg, *naselje*, 1a/C4; 2/F3; 10/J3; 15/D10; 4/C3; 7a/F4

Hamdallaki, *naselje*, 7/D3

Hamersley Greben, *kopenska reliefna oblika*, 8/D7

Hammerstein, *naselje*, 10/R3

Hami Miset, *naselje*, 7/I3

Hamiltonisi, *otoška reliefna oblika*, 12/M14

Hamilton, *naselje*, 13/G5; 5/L5

Hamilton, *otoška reliefna oblika*, 8/H7

Hamiltonov zaliv, *morski hidronim*, 5/N4

Hamm, *naselje*, 10/H5; 14/N3

Hamme, *naselje*, 18/D4; 18/C3

Hammelo, *naselje*, 18/E2

Hammerfest, *naselje*, 15/K1

Hammerfest, *naselje*, 9/E1

Hamond, *otoška reliefna oblika*, 8/L7

Hamont, *naselje*, 18/E3

Hampshire, *upravna enota*, 13/J9

Hampstead, *naselje*, 13/G10

Hamräge, *naselje*, 15/H6

Hamsdorf, *naselje*, 18/F3

Hamstede, *naselje*, 18/C3

Hamun jezero, *kopenski hidronim*, 7/J1

Hamun Jezero, *kopenski hidronim*, 4/H5

Hanafloi, *morski hidronim*, 5/S3

Hanau, *naselje*, 10/I6; 14/O4

Handa, *naselje*, 7/F6

Hanfila, *naselje*, 7/H3

Hangčeu, *naselje*, 4/N5; 8/D1

Hangklip Nos, *obalna reliefna oblika*, 7a/B5

Hangklip, *Hrib*, *kopenska reliefna oblika*, 7a/F3

Hania, *naselje*, 9/E8; 12/K14

Hanjang, *naselje*, 8/E1

Hankey, *naselje*, 7a/E4

Hankheu, *naselje*, 8/D1

Han-kheu, *naselje*, 4/M5

Hanley, *naselje*, 13/I7

Hänner, *naselje*, 16/C1

Hannut, *naselje*, 18/D4

Hanover, *naselje*, 2/F3; 10/J4; 7a/E3

Hanover otok, *otoška reliefna oblika*, 6/E9

Hanoversko, *upravna enota*, 10/H4; 18/F2; 15/C10

Hanovesko, *naravna pokrajina*, 14/N2

Hanovo šatorišče, *naselje*, 9/J6

Hansag, *kopenski hidronim*, 3/E3

Hantam hribje, *kopenska reliefna oblika*, 7a/B3

Haparanda, *naselje*, 9/E2

Hapsal, *naselje*, 15/K7

Harafursko morje, *morski hidronim*, 4/O10; 8/E5

Harar, *naselje*, 7/H4

Harar, *upravna enota*, 4/F8

Haras Gora, *kopenska reliefna oblika*, 7/G3

Harbonnières, *naselje*, 18/B5

Harburg, *naselje*, 10/J3; 15/D10

Harchtes, *naselje*, 18/C4

Harcourt, *naselje*, 14/F6

Hardanger Fjord, *morski hidronim*, 15/B7

Hardcastle, *naselje*, 7a/D2

Hardegaryp, *naselje*, 18/E1

Hardenberg, *naselje*, 18/F2

Harderwijk, *naselje*, 10/F4; 18/E2

Hardeveld, *naravna pokrajina*, 7a/A3

Haren, *naselje*, 18/F1; 18/D3

Harge, *naselje*, 7/G2

Hargitta, *kopenska reliefna oblika*, 3/I3

Haria, *naselje*, 17b/F1

Haringvliet, *morski hidronim*, 18/C3

Harki, *otoška reliefna oblika*, 12/O13

Harkov, *naselje*, 2/I4; 9/G6

Harkovsko morje, *naravna pokrajina*, 18/D2

Harlingen, *naselje*, 10/F3; 14/L1; 18/E1

Harmanger, *naselje*, 15/H6

Harmanly, *naselje*, 12/M8

Haro, *naselje*, 17/H2

Harö, *otoška reliefna oblika*, 15/C5

Haromseški, *ljudstvo*, 3/I4

Harper, *naselje*, 7/C4

Harris, *otoška reliefna oblika*, 13/D3

Harris Sund, *morski hidronim*, 13/D3

Harrisonburg, *naselje*, 5/M5

Harrisonov zaliv, *kopenski hidronim*, 5/E2

Harrowgate, *naselje*, 13/J7

Harse, *kopenski hidronim*, 18/F1

Hartberg, *naselje*, 3/D3

Hartebeest Rivier, *kopenski hidronim*, 7a/C2

Hartennes, *naselje*, 18/C5

Hartland Head, *obalna reliefna oblika*, 13/G9

Hartlepool, *naselje*, 13/J6

Hartog Rivier, *kopenski hidronim*, 7a/C3

Hartum, *naselje*, 7/H3

Harúdr el asvad, *kopenska reliefna oblika*, 7/F2

Harwich, *naselje*, 2/E3; 10/A5; 14/G3; 13/L9

Harz, *kopenska reliefna oblika*, 10/J5

Hasavik, *naselje*, 15a/E1

Hase, *kopenski hidronim*, 10/H4

Haselünne, *naselje*, 10/H4; 18/G2

Haske, *naselje*, 18/E2

Haskovo, *naselje*, 12/M8

Hasle, *naselje*, 10/O1

Hasle Thal, *kopenska reliefna oblika*, 16/C2

Hasli, *naselje*, 16/C1

Haslingden, *naselje*, 13/I7

Hasnon, *naselje*, 18/C4

Hasparren, *naselje*, 14/E11

Haspe, *naselje*, 18/G3

Haspres, *naselje*, 18/C4

Hassambara, *naselje*, 7/C3

Hasselt, *naselje*, 10/F6; 14/L2; 14/L4; 18/E2; 18/E4

Hassfurt, *naselje*, 3/B1; 10/K6

Hassia, *naravna pokrajina*, 12/K9

Hasson, *upravna enota*, 7/C3

Hastiére, *naselje*, 18/D4

Hastings, *naselje*, 14/G4; 13/L10

Haševata, *naselje*, 12/R1

Hatanga, *kopenski hidronim*, 4/L1

Hatanski zaliv, *morski hidronim*, 4/M1

Hatert, *naselje*, 18/E3

Hatfjälдат, *naselje*, 15/F4

Hatrambas, *naselje*, 17/G1

Hatzseg, *naselje*, 3/H4; 12/J4

Hattem, *naselje*, 18/E2

Hätten, *naselje*, 15/I2

Hattingen, *naselje*, 18/F3

Hatues, *naselje*, 18/C4

Hätzingen, *naselje*, 16/D2

Haubourdin, *naselje*, 18/B4

Hauenstein, *kopenska reliefna oblika*, 16/C1

Haughton-le Spring, *naselje*, 13/J6

Hauki Vesi, *kopenski hidronim*, 15/N5

Hauptwyl, *naselje*, 16/D1

Haus Dülmen, *naselje*, 18/F3

Haus stock, *kopenska reliefna oblika*, 16/D2

Hausruck, *kopenska reliefna oblika*, 3/C2

Hausa, *država*, 7/E3

Haussey, *naselje*, 18/C4

Haut-Silly, *naselje*, 18/C4

Haute Garonne, *upravna enota*, 14/G11

Haute Loire, *upravna enota*, 14/J9

Haute Marne, *upravna enota*, 14/K6

Haute Saône, *upravna enota*, 14/L7

Haute Savoie, *upravna enota*, 14/M8

Haute Vienne, *upravna enota*, 14/G9

Hautes Alpes, *upravna enota*, 14/M10

Hautes Pyrénées, *upravna enota*, 14/F11

Havaii, *otoška reliefna oblika*, 1b/E7

Havaïi, *otoška reliefna oblika*, 8/M3

Havaïi otoci (**Sandviški otoci**), *otoška reliefna oblika*, 8/L2

Havana, *naselje*, 1b/L7; 5/L7

Havaš, *kopenski hidronim*, 7/H3

Havay, *naselje*, 18/C4

Havela, *kopenski hidronim*, 10/L4; 10/M4

Havelange, *naselje*, 18/D4

Havelberg, *naselje*, 10/L4

Havelte, *naselje*, 18/E2

Haverford West, *naselje*, 13/F9

Havixbeck, *naselje*, 18/G3

Havilnska, *naselje*, 9/I6

Havre, *naselje*, 2/E4; 18/C4

Hawick, *naselje*, 13/H5

Hay, *naselje*, 13/H8

Haya, *naselje*, 3/C2

Hayange, *naselje*, 18/E5

Hayd, *naselje*, 10/M7

Hayes Polotok, *obalna reliefna oblika*, 5/M2

Haynan, *otoška reliefna oblika*, 1a/M8

Hazain, *upravna enota*, 7/I4

Hazebrouck, *naselje*, 10/C6; 14/I4; 18/B4

Hazenpot, *naselje*, 15/J8; 9/D4

Hazy, *naselje*, 18/C5

Headford, *naselje*, 13/B7

Heb, *naselje*, 3/C1; 10/M6

Hebride, *otoška reliefna oblika*, 1a/B4; 2/E3

Hebride otoci, *otoška reliefna oblika*, 4/B3

Hebridsko otočje, *otoška reliefna oblika*, 13/C3

Hebron, *naselje*, 7a/E2; 7a/F3; 5/N4

Hechingen, *naselje*, 10/I8

Hechtel, *naselje*, 18/D3

Hecy, *naselje*, 18/C4

Hède, *naselje*, 14/D6

Hèdeauville, *naselje*, 18/B4

Hedel, *naselje*, 18/D3

Hedemora, *naselje*, 15/G6

Hedie, *naselje*, 7/H2

Hedinge, *naselje*, 15/F9

Hedžas, *upravna enota*, 4/F6

Heemstede, *naselje*, 18/D2

Heer, *naselje*, 18/D4

Heerde, *naselje*, 18/E2

Heerenveen, *naselje*, 14/L2; 18/E2

Heers, *naselje*, 18/D4

Heerten, *naselje*, 18/E4

Heesch, *naselje*, 18/E3

Heeten, *naselje*, 18/E2

Heezel, *naselje*, 18/E3

Hegelghem, *naselje*, 18/C4

Hegnau, *naselje*, 16/D1

Hegyallya, *kopenska reliefna oblika*, 3/G2

Heide, *naselje*, 10/I2

Heidekrug, *naselje*, 10/Z1; 15/J9

Heidelberg, *naselje*, 10/I7; 14/O5; 7/G7

Heiden, *naselje*, 16/E1

Heidenheim, *naselje*, 3/A2; 10/J8

Heilbronn, *naselje*, 3/A2; 10/I7

Heiligenhafen, *naselje*, 10/K2

Heiligenstadt, *naselje*, 10/J5

Heilsberg, *naselje*, 10/V2

Heimberg, *naselje*, 16/C2

Heinola, *naselje*, 15/L6; 9/E3

Heinsberg, *naselje*, 18/E3

Hekla, *kopenska reliefna oblika*, 2/C2; 15a/C2; 5/S3

Hekla, *naselje*, 13/D3

Hela, *naselje*, 10/T2; 15/I9

Helags Fjäll, *kopenska reliefna oblika*, 15/F5

Helchteren, *naselje*, 18/E3

Helden, *naselje*, 18/E3

Helechosa, *naselje*, 17/F5

Helensburgh, *naselje*, 13/F4

Helgeland, *naravna pokrajina*, 15/F4

Helgoland, *otoška reliefna oblika*, 10/H2

Hellefors, *naselje*, 15/G7

Hellen, *naselje*, 18/F3

Hellendorn, *naselje*, 18/F2

Hellevoetsluis, *naselje*, 14/J3; 18/C3

Hellin, *naselje*, 17/I6

Helm, *naselje*, 9/E5

Helmdingen, *naselje*, 18/E5

Helmond, *naselje*, 14/L3; 18/E3

Helmsdale, *naselje*, 13/H2

Helmstedt, *naselje*, 10/K4

Helsingborg, *naselje*, 10/M1; 15/F8; 9/C4

Helsingfors, *naselje*, 2/H2; 15/L6; 9/E3; 4/E2

Helsingland, *naravna pokrajina*, 15/G6

Helsingör, *naselje*, 10/M1; 15/F8; 9/C4

Helston, *naselje*, 14/A4; 13/F10

Heltau, *naselje*, 3/H4

Helvoirt, *naselje*, 18/D3

Hemberg, *naselje*, 16/D1

Hempstead, *naselje*, 13/K9

Henakie, *naselje*, 7/H2

Henarejos, *naselje*, 17/J5

Henares, *kopenski hidronim*, 17/H4

Hendal, *naselje*, 15/G5

Henderson, *otoška reliefna oblika*, 1b/G7; 8/O2

Henegavsko, *upravna enota*, 18/C4

Hengart, *naselje*, 16/D1

Henigkofen, *naselje*, 16/E1

Hénin Liétard, *naselje*, 18/B4

Hennebont, *naselje*, 14/C7

Hennef, *naselje*, 18/F4

Henniez, *naselje*, 16/B2

Hennuyres, *naselje*, 18/C4

Henrichemont, *naselje*, 14/I7

Henrikov Gradec, *naselje*, 3/D2

Henry otok, *otoška reliefna oblika*, 2/C2

Henuake, *otoška reliefna oblika*, 8/N6

Heppenheim, *naselje*, 14/O5

Herads Floi, *morski hidronim*, 15a/F2

Herat, *naselje*, 1a/H6

Herät, *n*

Hios

Hios, *otoška reliefna oblika*, 9/E8
Hipolituschoef, *naselje*, 18/D2
Hippolyte, *naselje*, 14/J11
Hirka, *naselje*, 12/P12
Hirlau, *naselje*, 12/N2
Hirov, *naselje*, 3/H2
Hirschberg, *naselje*, 3/D1; 10/P6
Hirsingen, *naselje*, 16/B1
Hirson, *naselje*, 10/D7; 18/C5
Hirsova, *naselje*, 9/F7
Hisar, *naselje*, 4/I5
Hisn Darie, *naselje*, 7/H2
Hisorli Tunturi, *kopenska reliefna oblika*, 15/N2
Hitchin, *naselje*, 14/F3; 13/K9
Hiteren, *otoška reliefna oblika*, 15/D5; 9/B3
Hittarf, *naselje*, 18/F3
Hittisau, *naselje*, 16/E1
Hiva, *naselje*, 4/H4
Hiva Oa, *otoška reliefna oblika*, 8/N5
Hivapoto, *otoška reliefna oblika*, 8/M5
Hjaliabakhi, *naselje*, 15a/C2
Hjardharhjet, *naselje*, 15a/B2
Hjelmar Sjö, *kopenski hidronim*, 15/G7
Hjerda Hribi, *kopenska reliefna oblika*, 15/H3
Hjerting, *naselje*, 10/I1; 15/D9
Hjöring, *naselje*, 15/D8
Hlemža, *naselje*, 10/T3
Hlödhufoll, *kopenska reliefna oblika*, 15a/C2
Hloga, *naselje*, 8/F1
Hlumec, *naselje*, 3/D1
Hmelnik, *naselje*, 9/F6
Hoai-ngan, *naselje*, 4/N5; 8/D1
Hoang Ho, *kopenski hidronim*, 1a/L5; 4/M4
Hoang-ho, *kopenski hidronim*, 8/C1
Hobarttown, *naselje*, 1a/R14; 8/G9
Hobda, *kopenski hidronim*, 9/K5
Hoboken, *naselje*, 18/D3
Hoborg, *naselje*, 15/H8
Hobro, *naselje*, 15/D8
Hoch Freschen, *kopenska reliefna oblika*, 16/E1
Hoch Kopf, *kopenska reliefna oblika*, 16/C1
Hoch Schwangau, *drugo*, 3/B3
Hoch Wald, *kopenska reliefna oblika*, 18/F5
Hochdorf, *naselje*, 16/C1
Hochschwab, *kopenska reliefna oblika*, 3/D3
Höchst, *naselje*, 16/E1
Hochstraden, *kopenska reliefna oblika*, 3/D3
Hochvogel, *kopenska reliefna oblika*, 16/F1
Hochwang, *kopenska reliefna oblika*, 16/E2
Hock, *naselj*, 18/C3
Hock Head, *obalna reliefna oblika*, 13/D8
Hód Mező Vasarhely, *naselje*, 3/F3
Hodeida, *naselje*, 7/I3
Hof, *naselje*, 3/B1; 10/L6; 15a/E3
Hof Gastein, *naselje*, 3/C3
Höfdakaupstadhur, *naselje*, 15a/C2
Hofgeismar, *naselje*, 10/J5
Höfsös, *naselje*, 15a/D2
Hofwyl, *naselje*, 16/C1
Hogarht (**Northumberland**) *zaliv*, *morski hidronim*, 5/N3
Hogezand, *naselje*, 18/F1
Hogland, *otoška reliefna oblika*, 15/M6
Hogne, *naselje*, 18/D4
Hogoleu, *otoška reliefna oblika*, 1a/R9
Hohe Venn, *kopenska reliefna oblika*, 18/E4
Hohen Stollen, *kopenska reliefna oblika*, 16/C2
Hohenembs, *naselje*, 16/E1
Hohenstein, *naselje*, 10/U3
Hohlenfels, *naselje*, 18/E5
Höhscheid, *naselje*, 18/F3
Hoi, *naselje*, 2/J5; 9/I8
Hojnice, *naselje*, 10/S3; 15/H10
Hokand, *naselje*, 4/I4
Holandaska Gujana, *upravna enota*, 5/O9; 6/G3
Holar, *naselje*, 2/C2; 15a/C2; 15a/D2
Holbek, *naselje*, 10/L1
Hold with Hope, *obalna reliefna oblika*, 5/S2
Holdany, *naselje*, 18/E5
Holderbank, *naselje*, 16/C1
Holdingen, *naselje*, 18/E4
Hollams Bird otok, *otoška reliefna oblika*, 7/F7
Hollandsch Diep, *kopenski hidronim*, 18/D3
Hollange, *naselje*, 18/E5
Hollen, *naselje*, 18/F2
Höllstein, *naselje*, 16/C1
Hollum, *naselje*, 18/E1
Holm, *naselje*, 13a/A3; 15/F7; 9/F4

Holm (Chelm), *naselje*, 3/H1; 10/X5
Holm Sjö, *kopenski hidronim*, 15/G5
Holm Udde, *obalna reliefna oblika*, 15/I8
Holmedal, *naselje*, 15/B6
Holmestrاند, *naselje*, 15/D7
Holmno, *naselje*, 10/T3
Holmö, *otoška reliefna oblika*, 15/J5
Holmogore, *naselje*, 2/I2
Holmogory, *naselje*, 9/H3
Holnsjen Jezero, *kopenski hidronim*, 15/G5
Holo, *naselje*, 7/F5
Hols Jökull (Arnarfells Lednik), *kopenski hidronim*, 15a/D2
Holstebro, *naselje*, 15/D8
Holstinsko, *upravna enota*, 15/D9
Holštinsko, *upravna enota*, 10/J2
Holten, *naselje*, 18/F3
Holwerd, *naselje*, 18/E1
Holy Otok, *otoška reliefna oblika*, 13/I5
Holyhead, *naselje*, 13/F7
Holywell, *naselje*, 13/H7
Holywood, *naselje*, 13/E6
Hölgzau, *naselje*, 16/F1
Holzkirchen, *naselje*, 3/B3
Homberg, *naselje*, 10/J5; 18/F3
Homblières, *naselje*, 18/C5
Homburg, *naselje*, 10/I6; 10/H7; 14/N5; 14/O4; 18/F5; 18/G5; 18/E4
Home Zaliv, *morski hidronim*, 5/N3
Homina, *naselje*, 3/G2
Homs, *naselje*, 2/I5; 7/H1
Homutov, *naselje*, 3/C1; 10/N6
Honan, *upravna enota*, 4/M5
Honas, *naselje*, 12/R12
Hondeklip, *naselje*, 7a/A3
Hondelange, *naselje*, 18/E5
Hondschoote, *naselje*, 18/B4
Honduras, *upravna enota*, 5/L8; 6/D2
Hondurski zaliv, *morski hidronim*, 5/L8; 6/D2
Höng, *naselje*, 16/D1
Hongkong, *naselje*, 8/D2
Hongrin, *kopenski hidronim*, 16/B2
Honiton, *naselje*, 13/H10
Honnecourt, *naselje*, 18/B4
Honnef, *naselje*, 18/F4
Honolulu, *naselje*, 1b/D7; 8/L2
Hont, *naselje*, 3/F2
Hontanska županija, *upravna enota*, 3/F2
Hood, *otoška reliefna oblika*, 6/C4
Hoogeveen, *naselje*, 14/M2; 18/F2
Hoogkarspel, *naselje*, 18/D2
Hoogland, *naselje*, 18/E2
Hoogstaede, *naselje*, 18/B4
Hoogstraeten, *naselje*, 18/D3
Hoorn, *naselje*, 10/E4; 14/K2; 18/D2
Hopedale, *naselje*, 7a/D4; 5/N4
Hoper, *kopenski hidronim*, 2/I3; 9/I5
Hoperstad, *naselje*, 15/C6
Hopetown, *naselje*, 7/G7; 7a/E2
Hora, *naselje*, 12/N12
Horasân, *upravna enota*, 7/J1
Hörbranz, *naselje*, 16/E1
Horcajo, *naselje*, 17/H5
Horche, *naselje*, 17/H4
Horgen, *naselje*, 16/D1
Hori-Rud, *kopenski hidronim*, 4/H5
Horn, *naselje*, 16/C1; 16/D1
Horna Fjord, *morski hidronim*, 15a/F2
Hornachos, *naselje*, 17/E6
Horncastle, *naselje*, 13/K7
Hornđvan, *kopenski hidronim*, 15/H3
Hörnefors, *naselje*, 15/I5
Hörnringdal, *kopenski hidronim*, 15/B6
Hornsea, *naselje*, 13/K7
Hornu, *naselje*, 18/C4
Horostkov, *naselje*, 3/I2
Horrem, *naselje*, 18/F4
Horrens, *naselje*, 10/J1
Horsham, *naselje*, 14/F3; 13/K9
Horst, *naselje*, 18/E3; 18/F3
Horsten, *naselje*, 18/F3
Horstmar, *naselje*, 18/F2
Horzum, *naselje*, 12/R12
Hosingen, *naselje*, 18/E4
Hospital, *naselje*, 16/D2
Hospitalet, *naselje*, 17/L4
Hostalrich, *naselje*, 17/N3
Hotan, *upravna enota*, 4/J5
Hotebuz, *naselje*, 10/O5
Hotibor, *naselje*, 3/D2
Hotin, *naselje*, 3/J2; 9/E6; 12/N1
Hotton, *naselje*, 18/E4
Houdain, *naselje*, 18/B4
Houdou, *naselje*, 14/H6
Houffalize, *naselje*, 14/L4; 18/E4
Hougaerden, *naselje*, 18/D4
Hourges, *naselje*, 18/B5
Houtem, *naselje*, 18/B3

Houtrijck, *naselje*, 18/D2
Houx, *naselje*, 18/D4
Hova, *zgodovinska pokrajina*, 7/I7
Hova marka, *zgodovinska pokrajina*, 10/O4
Hove, *naselje*, 15/B5
Hoves, *naselje*, 18/C4
Hovn, *naselje*, 18/E3
Howland otok, *otoška reliefna oblika*, 8/K4
Howth, *naselje*, 13/E7
Höxter, *naselje*, 10/J5
Hoy, *otoška reliefna oblika*, 13/H2; 13a/A3
Hoya, *naselje*, 10/I4
Hoyós, *naselje*, 17/D4
Hoytiäinen, *naselje*, 15/N5
Hrib Ararat, *kopenska reliefna oblika*, 9/I8
Hrib Elbrus, *kopenska reliefna oblika*, 9/I7
Hrib Erdžias, *kopenska reliefna oblika*, 4/F5
Hrib Konžakovski Kamen, *kopenska reliefna oblika*, 9/L4
Hrib Mfumbiro, *kopenska reliefna oblika*, 7/G5
Hrib Nkamu Nabua, *kopenska reliefna oblika*, 7/E5
Hrib Paj-jar, *kopenska reliefna oblika*, 9/L2; 9/M2
Hrib Piribju, *kopenska reliefna oblika*, 9/M2
Hribje Ergeni, *kopenska reliefna oblika*, 9/I6
Hribje Pai-hoi, *kopenska reliefna oblika*, 9/L2
Hroma, *kopenski hidronim*, 4/R1
Hrsovo (Hirsova), *naselje*, 12/O5
Hrudim, *naselje*, 3/D2; 10/P7
Hrvač, *upravna enota*, 3/D4; 10/O11
Hrvatsko, *upravna enota*, 11/J2; 12/B4
Huahina, *otoška reliefna oblika*, 8/M6
Huahua, *otoška reliefna oblika*, 8/N5
Huallaga, *kopenski hidronim*, 6/E4
Huancavelica, *naselje*, 6/E5
Huang-ts, *naselje*, 4/N5
Huanoco, *naselje*, 1b/M10
Huanuco, *naselje*, 6/E4
Huapoa, *otoška reliefna oblika*, 8/N5
Huaras, *naselje*, 6/E4
Huasca, *naselje*, 17/K2
Hückeswagen, *naselje*, 18/F3
Huddersfield, *naselje*, 13/I7
Hudiksvall, *naselje*, 15/H6
Hudsonov preliv, *morski hidronim*, 5/M3
Hudsonov Zaliv, *morski hidronim*, 5/K3
Hudsonov zaliv, *morski hidronim*, 1b/K4
Hué, *naselje*, 1a/M8
Huë, *naselje*, 4/M7; 8/C3
Huebra, *kopenski hidronim*, 17/E4
Huelma, *naselje*, 17/I7
Huelva, *naselje*, 17/D7
Huen, *naselje*, 15/E9
Huercal Overa, *naselje*, 17/I7
Huerva, *kopenski hidronim*, 17/J3
Huesca, *naselje*, 14/F12
Huescar, *naselje*, 17/I7
Huete, *naselje*, 17/H4
Hugoward, *naselje*, 18/D2
Huisduinen, *naselje*, 18/D2
Huissen, *naselje*, 18/E3
Huizen, *naselje*, 18/D2
Hull, *naselje*, 2/E3; 4/B3
Hull (Kemin), *otoška reliefna oblika*, 8/K5
Hüls, *naselje*, 18/F3
Hulst, *naselje*, 14/J3
Humahuaca, *naselje*, 6/F6
Humansdorp, *naselje*, 7a/E4
Humber, *kopenski hidronim*, 13/K7
Humber, *morski hidronim*, 14/F1
Humboldt, *naselje*, 5/H5
Hume, *kopenski hidronim*, 8/G8
Humphrey, *otoška reliefna oblika*, 1b/D11
Huna Floi, *morski hidronim*, 15a/C2
Hunafloi, *morski hidronim*, 2/C2
Hünfeld, *naselje*, 3/A1; 10/J6
Hungo, *upravna enota*, 7/F5
Hünigen, *naselje*, 16/C1
Hünshoven, *naselje*, 18/E4
Hunsrück, *kopenska reliefna oblika*, 10/H6
Hunte, *kopenski hidronim*, 10/I4
Hunter, *otoška reliefna oblika*, 8/I6
Humboldt, *naselje*, 5/H5
Hume, *kopenski hidronim*, 8/G8
Humphrey, *otoška reliefna oblika*, 1b/D11
Huna Floi, *morski hidronim*, 15a/C2
Hunafloi, *morski hidronim*, 2/C2
Hünfeld, *naselje*, 3/A1; 10/J6
Hungo, *upravna enota*, 7/F5
Hünigen, *naselje*, 16/C1
Hünshoven, *naselje*, 18/E4
Hunsrück, *kopenska reliefna oblika*, 10/H6
Hunte, *kopenski hidronim*, 10/I4
Hunter, *otoška reliefna oblika*, 8/I6
Humboldt, *naselje*, 5/H5
Hume, *kopenski hidronim*, 8/G9
Hunters, *kopenski hidronim*, 8/G8
Huntingdon, *naselje*, 14/F2; 13/K8

Huntly, *naselje*, 13/H3
Huntsville, *naselje*, 5/L6
Huon, *otoška reliefna oblika*, 8/I6
Huoneja, *naselje*, 17/H7
Hurd, *otoška reliefna oblika*, 1b/B10
Hurguies, *naselje*, 18/D4
Huron Jezero, *kopenski hidronim*, 1b/L5
Huronsko Jezero, *kopenski hidronim*, 5/L5
Husavik, *naselje*, 2/D2
Husjatin, *naselje*, 3/I2
Husum, *naselje*, 10/I2
Huszth, *naselje*, 3/H2; 10/X8; 12/J1
Huš, *naselje*, 12/O3
Hüttlingen, *naselje*, 16/D1
Hutwyl, *naselje*, 16/C1; 14/N7
Huy, *naselje*, 10/E6; 14/K4; 18/D4
Hüzistân, *upravna enota*, 7/I1
Hvalinsko (Kaspijsko) Morje, *kopenski hidronim*, 4/G4
Hvalinsko ali Kaspijsko morje (**staroslovensko Hvalisko morje**), *kopenski hidronim*, 9/J7
Hvalinsko Morje, *kopenski hidronim*, 7/I1
Hvalinsko morje, *kopenski hidronim*, 1a/G5
Hvalinsko morje (Kaspiško), *kopenski hidronim*, 2/J4
Hvalö, *otoška reliefna oblika*, 9/D2
Hvalöe, *otoška reliefna oblika*, 2/G2
Hvalynsk, *naselje*, 9/J5
Hvar, *naselje*, 3/E5; 11/L4; 12/D6
Hvar, *otoška reliefna oblika*, 3/E5; 11/L4; 12/D6
Hvatö, *otoška reliefna oblika*, 15/I2
Hvit Aliot, *kopenski hidronim*, 15a/C2; 15a/C2
Hvittis, *naselje*, 15/K6
Hvotö, *otoška reliefna oblika*, 15/I1
Hydra, *otoška reliefna oblika*, 9/E8
Hyrnynsalmi, *naselje*, 15/N4
Hythe, *naselje*, 14/G3; 13/L9

I

Ibach, *naselje*, 16/C1
Ibadan, *naselje*, 7/E4
Ibargoitia, *otoška reliefna oblika*, 8/G4
Ibarra, *naselje*, 6/D3
Ibbenbüren, *naselje*, 10/H4
Ibbs, *naselje*, 3/D2; 10/O8
Iber, *kopenski hidronim*, 3/G5; 3/G5; 12/H7; 12/H6
Iberg, *naselje*, 16/D1
Ibi, *naselje*, 17/K6
Ibingen, *naselje*, 18/E5
Ibiza, *naselje*, 17/M6
Ibiza (Ivica), *otoška reliefna oblika*, 17/L6
Ibo, *naselje*, 7/H6
Ica, *kopenski hidronim*, 6/E4
Iceu, *naselje*, 4/N5
Idaho Teritorij, *upravna enota*, 5/I5
Idanha a Nova, *naselje*, 17/D5
Idanha a Velha, *naselje*, 17/D4
Idar, *naselje*, 18/F5
Idar Wald, *kopenska reliefna oblika*, 18/F5
Ideles, *naselje*, 7/E2
Idere, *naselje*, 7/E4
Idevauma Hribi, *kopenska reliefna oblika*, 15/J2
Idice, *kopenski hidronim*, 11/G3
Idrarn Deren (Atlant Gorovje), *kopenska reliefna oblika*, 7/C1
Idrija, *naselje*, 3/C3; 10/N10; 11/I1
Idžaje, *naselje*, 7/E4
Idžid Parma Gora, *kopenska reliefna oblika*, 9/L3
Idžil Hrib, *kopenska reliefna oblika*, 7/C2
Iezd, *naselje*, 4/H5
Iflars Fjäll, *kopenska reliefna oblika*, 15/G4
Iganna, *naselje*, 7/E4
Igara, *upravna enota*, 7/E4
Igbegbe, *naselje*, 7/E4
Igbo, *ljudstvo*, 7/E4
Igel, *naselje*, 18/F5
Igdi, *kopenska reliefna oblika*, 7/D2
Iglava, *kopenski hidronim*, 3/D2; 10/P7
Iglava, *naselje*, 3/D2; 10/P7
Iglesias, *naselje*, 11/D8
Igli, *naselje*, 7/D1
Iglo, *naselje*, 10/V8
Igualada, *naselje*, 17/M3
Iguape, *naselje*, 6/H6
Iguassu, *kopenski hidronim*, 6/G6
Ihehove, *naselje*, 18/G1

Ihiasso, *naselje*, 1a/B8
Ihtiman, *naselje*, 12/K7
Iidensalmi, *naselje*, 15/M5
Ii-Joki, *kopenski hidronim*, 15/M4
Ijerseke, *naselje*, 18/C3
Ijlst, *naselje*, 18/E1
Ijo, *naselje*, 9/E2
Ijssel, *kopenski hidronim*, 10/F4
Ijsselstein, *naselje*, 18/D2
Ijzendijke, *naselje*, 14/J3; 18/C3
Ik, *kopenski hidronim*, 9/K5
Ika Na Mavi, *otoška reliefna oblika*, 1b/B13
Ikelu, *naselje*, 7/E4
Ikovska, *naselje*, 9/M4
il Pizzo, *naselje*, 11/K9
il Vasto, *naselje*, 3/D5
il Vasto d'Aimone, *naselje*, 11/J5
Ilanz, *naselje*, 11/D1
Ilanz (Glion), *naselje*, 16/D2
Ilava, *kopenski hidronim*, 3/G4
Ilcuescar, *naselje*, 17/E5
Ilči, *naselje*, 4/J5
Ile d'Oléron, *otoška reliefna oblika*, 14/E9
Ile d'Yeu, *otoška reliefna oblika*, 14/D8
Ile de Bas, *otoška reliefna oblika*, 14/B6
Ile de Groix, *otoška reliefna oblika*, 14/C7
Ile de Ré, *otoška reliefna oblika*, 14/E8
Ile de Sein, *otoška reliefna oblika*, 14/A6
Ileckoј Gorodok, *naselje*, 9/K5
Ilek, *kopenski hidronim*, 9/K5; 4/H3
Ilena, *naselje*, 12/M7
Ilera, *kopenski hidronim*, 3/A3
Ilfis, *kopenski hidronim*, 16/C2
Ilfracombe, *naselje*, 13/G9
Ilha do Arco, *otoška reliefna oblika*, 7/I5
Ilhao, *naselje*, 17/C4
Ilhas do Cabo Verde (Otoci Zelenea nosa), *otoška reliefna oblika*, 7/B3
Ilhas dos Açores (Jastrebji otoci), *otoška reliefna oblika, 7/A1
Ili, *kopenski hidronim*, 4/J4
Ilija (Elida) in Ahaja, *upravna enota*, 12/I11
Ilinskiј, *naselje*, 15/P6
Ilirija, *upravna enota*, 2/G4
Ill, *kopenski hidronim*, 16/E2; 16/E1
Ille, *naselje*, 17/N2
Ille et Vilaine, *upravna enota*, 14/D6
Iller, *kopenski hidronim*, 10/J8; 16/E1; 16/E1
Illescas, *naselje*, 17/G4
Illfurt, *naselje*, 16/B1
Illgau, *naselje*, 16/D2
Illiers, *naselje*, 14/G6
Illinois, *upravna enota*, 5/K6
Illnau, *naselje*, 16/D1
Illora, *naselje*, 17/G7
Illseri, *naselje*, 15/K5
Illuxt, *naselje*, 15/L9; 9/E4
Ilma, *kopenski hidronim*, 10/L5
Ilmen Jezero, *kopenski hidronim*, 9/F4
Ilmenau, *kopenski hidronim*, 10/K3
Ilmenau, *naselje*, 3/B1; 10/K6
Ilmensko Jezero, *kopenski hidronim*, 15/O7
Ilminster, *naselje*, 13/H10
Ilmola, *naselje*, 15/K5
Iloikob (Masai), *ljudstvo*, 7/H5
Ilok, *naselje*, 3/F4
Ilomanis, *naselje*, 15/O5
Ilorin, *naselje*, 7/E4
Ilova, *kopenski hidronim*, 3/E4; 10/R11; 12/D4
Ilсна, *kopenski hidronim*, 10/X4
Ilivetlanda, *naselje*, 15/G8
Ilyč, *kopenski hidronim*, 9/L3
Ilzaka, *kopenski hidronim*, 10/L10
Ilža, *naselje*, 3/G1
Imanara Jezero, *kopenski hidronim*, 15/P3
Imandra Jezero, *kopenski hidronim*, 9/G2
Imataca Pogorje, *kopenska reliefna oblika*, 6/F3
Imbabura, *kopenska reliefna oblika*, 6/D3
Imber (Imbros), *otoška reliefna oblika*, 12/M9
Imbilax, *naselje*, 15/O6
Imbros, *otoška reliefna oblika*, 9/E7
Imenstadt, *naselje*, 3/A3; 16/E1
Imereti, *upravna enota*, 9/I7
Imghād, *ljudstvo*, 7/D2
Immenstadt, *naselje*, 16/E1
Imola, *naselje*, 3/B4; 11/G3
Imoski, *naselje*, 3/E5; 11/L4
Imst, *naselje*, 3/B3; 10/K9
Ina, *kopenski hidronim*, 3/B2; 3/C2; 3/B3; 10/O3; 10/M8; 10/L9; 10/J10; 11/E1
Inagua, *otoška reliefna oblika*, 5/M7*

Inapodiom, *kopenski hidronim*, 12/L14
Inarea, *upravna enota*, 4/F8
Inati, *naselje*, 7/H6
Inca, *naselje*, 17/N5
Inch, *naselje*, 13/G3
Indals, *kopenski hidronim*, 9/C3
Indals Elf, *kopenski hidronim*, 15/H5
Indefatigable, *otoška reliefna oblika*, 6/C4
Inden, *naselje*, 16/C2; 18/F4
Independence, *otoška reliefna oblika*, 1b/B11
Inderske Gore, *naselje*, 9/J6
Indiana, *upravna enota*, 5/L6
Indianapolis, *naselje*, 5/L6
Indianski Teritorij, *upravna enota*, 5/J6
Indigirka, *kopenski hidronim*, 4/R1
Indijsko Morje, *morski hidronim*, 4/G8; 7a/F5
Indijsko morje, *morski hidronim*, 1a/I11; 7/H8; 8/B4
Indre, *upravna enota*, 14/H8
Indre et Loire, *upravna enota*, 14/G7
Indue, *kopenski hidronim*, 7a/F3
Induno, *naselje*, 16/D3
Indže Burun, *obalna reliefna oblika*, 9/G7
Indžigis, *naselje*, 12/P8
Ine, *naselje*, 12/N10; 12/P11
Inebolu, *naselje*, 12/P12
Infesto, *naselje*, 17/F1
Ingerman Land, *upravna enota*, 2/H3
Ingermanland, *upravna enota*, 15/M7; 9/F4
Ingolfs Höfde, *obalna reliefna oblika*, 2/D2
Ingolfs Höfde, *obalna reliefna oblika*, 15a/E3
Ingolstadt, *naselje*, 3/B2; 10/L8
Ingoville, *naselje*, 14/F5
Ingul, *kopenski hidronim*, 9/G6
Ingulec, *kopenski hidronim*, 9/G6
Innhambane, *naselje*, 1a/F12; 7/H7
Iniesta, *naselje*, 17/I5
Inishoven Head, *obalna reliefna oblika*, 13/D5
Inistrahul Lth., *otoška reliefna oblika*, 13/D5
Inkiliki, *ljudstvo*, 5/D3
Inkoronata, *otoška reliefna oblika*, 3/D5
Inn, *kopenski hidronim*, 16/E2; 16/E2
Innchquinn hribi, *kopenska reliefna oblika*, 13/B8
Innesan, *naselje*, 7/E2
Innichen, *naselje*, 3/B3; 10/L10; 11/G1
Innhisroa Bay, *morski hidronim*, 13/C5
Innishtimon, *naselje*, 13/B8
Inniskea Otoci, *otoška reliefna oblika*, 13/A6
Innsbruk, *naselje*, 2/F4
Innovračlav, *naselje*, 10/S4

Iravadi , <i>kopenski hidronim</i> , 4/L6; 8/B2	Isnik Göl , <i>kopenski hidronim</i> , 12/R9	Jadransko morje (Adrijsko morje), <i>morski hidronim</i> , 11/I3; 12/B6	Jaruzang Po , <i>kopenski hidronim</i> , 4/K6	Jeruzalem , <i>naselje</i> , 2/I5; 4/F5; 7/H1	Jonzac , <i>naselje</i> , 14/F9
Irbit , <i>naselje</i> , 9/M4	Isny , <i>naselje</i> , 16/E1	Jadrique , <i>naselje</i> , 17/H4	Jasena , <i>naselje</i> , 3/I2	Jesaulovska , <i>naselje</i> , 9/I6	Jora , <i>kopenski hidronim</i> , 9/I7
Iremel , <i>kopenska reliefna oblika</i> , 2/K3	Isola Rossa , <i>naselje</i> , 11/D5; 14a/A2	Jadski zaliv , <i>morski hidronim</i> , 10/H3	Jasenica , <i>kopenski hidronim</i> , 12/H5	Jesejsko Jezero , <i>kopenski hidronim</i> , 4/L2	Jordan , <i>kopenski hidronim</i> , 2/I5
Iremel Hrib , <i>kopenska reliefna oblika</i> , 9/L5	Ispahan , <i>naselje</i> , 1a/H6	Jaen , <i>naselje</i> , 2/E5; 17/G7; 6/D4	Jasle , <i>naselje</i> , 3/G2	Jesenik , <i>kopenska reliefna oblika</i> , 3/E2	Joruba , <i>upravna enota</i> , 7/E4
Irhiz , <i>kopenski hidronim</i> , 9/L6	Isseaut ali Skalda , <i>kopenski hidronim</i> , 18/C4	Jafa , <i>naravna pokrajina</i> , 4/G7	Jasliska , <i>naselje</i> , 3/G2	Jesi , <i>naselje</i> , 3/C5; 11/H4	Josselin , <i>naselje</i> , 14/D7
Irgiz , <i>kopenski hidronim</i> , 2/K4; 9/J5	Isselburg , <i>naselje</i> , 18/F3	Jaffa , <i>naselje</i> , 2/I5	Jaso , <i>kopenski hidronim</i> , 7/H3	Jesjo , <i>otoška reliefna oblika</i> , 4/P4	Jostedals Bren , <i>kopenska reliefna oblika</i> , 15/C6
Iri (Eurotas), <i>kopenski hidronim</i> , 12/J12	Issert , <i>naselje</i> , 16/B2	Jager , <i>naselje</i> , 2/G4	Jassy , <i>naselje</i> , 16/A2	Jezero , <i>otoška reliefna oblika</i> , 4/P4	Jougne , <i>naselje</i> , 16/B2
Irig , <i>naselje</i> , 3/F4	Issingaux , <i>naselje</i> , 14/J9	Jagodina , <i>naselje</i> , 3/G4; 12/H6	Jastrov , <i>naselje</i> , 10/R3	Jesso , <i>otoška reliefna oblika</i> , 1a/R5	Joutsen , <i>naselje</i> , 15/N6
Irkutsk , <i>naselje</i> , 1a/M4; 4/M3	Issôire , <i>naselje</i> , 14/I9	Jagst , <i>kopenski hidronim</i> , 3/A2; 10/J7	Jasz Bereny , <i>naselje</i> , 3/F3; 10/U9; 12/G2	Jestetten , <i>naselje</i> , 16/D1	Journar , <i>naselje</i> , 1a/B8; 7/D3
Irlandija , <i>otoška reliefna oblika</i> , 1a/A4	Issoudun , <i>naselje</i> , 14/H8	Jaguaribe , <i>kopenski hidronim</i> , 6/H4	Jaš , <i>naselje</i> , 2/H4; 9/F6; 12/O2; 4/E4	Jetorop (Itarup) , <i>otoška reliefna oblika</i> , 4/R4	Jozefov Vrh , <i>kopenska reliefna oblika</i> , 3/E3
Irridži Kadikoj , <i>naselje</i> , 12/N9	Istad , <i>naselje</i> , 15/F9	Jaguaripe , <i>kopenski hidronim</i> , 6/H5	Jaščera , <i>naselje</i> , 15/N7	Jeve , <i>naselje</i> , 9/E4	Jozerske Gore , <i>kopenska reliefna oblika</i> , 3/D1
Irsko , <i>upravna enota</i> , 2/D3; 4/A3; 5/T4	Isterabad , <i>naselje</i> , 7/I1	Jahuška , <i>kopenski hidronim</i> , 12/P4	Jati , <i>naselje</i> , 7/F2	Jever , <i>naselje</i> , 10/H3; 15/C10	Juan Fernandez otok , <i>otoška reliefna oblika</i> , 1b/L13
Irsko morje , <i>morski hidronim</i> , 13/E7	Istib , <i>naselje</i> , 9/E7	Jahva , <i>kopenski hidronim</i> , 9/M3	Jativa , <i>naselje</i> , 17/K6	Jevptoria (Kozlov) , <i>naselje</i> , 9/G6	Jucar , <i>kopenski hidronim</i> , 2/E5
Irtiš , <i>kopenski hidronim</i> , 1a/I4; 2/M3; 4/J3	Istra , <i>obalna reliefna oblika</i> , 3/C4; 10/N11; 11/I2	Jajce , <i>naselje</i> , 3/E4; 12/D5	Jau , <i>upravna enota</i> , 7/H6	Jevterevska , <i>naselje</i> , 9/I5	Júcar , <i>kopenski hidronim</i> , 10/A9; 12/B2
Irtyš , <i>kopenski hidronim</i> , 9/N3	Isuela , <i>kopenski hidronim</i> , 17/K3	Jajo , <i>naselje</i> , 7/F3	Jaun , <i>naselje</i> , 16/B2	Jezd , <i>naselje</i> , 7/J1	Júcar , <i>kopenski hidronim</i> , 17/I5; 17/J5; 17/K5; 17/I4
Irtiš , <i>naselje</i> , 9/N4	Isúklar , <i>naselje</i> , 12/N6	Jajva , <i>kopenski hidronim</i> , 9/K4	Jaune , <i>kopenski hidronim</i> , 16/B2	Jezer , <i>naselje</i> , 3/E4	Judenburg , <i>naselje</i> , 3/D3; 10/O9; 12/B2
Iru-Dzang-po , <i>kopenski hidronim</i> , 8/A2	İsim , <i>kopenski hidronim</i> , 2/L3; 4/I3	Jakilem , <i>naselje</i> , 7/F5	Jauri , <i>kopenski hidronim</i> , 15/N2	Jezero Ajke , <i>kopenski hidronim</i> , 9/L5	Judikarija , <i>naravna pokrajina</i> , 3/B4
Irun , <i>naselje</i> , 17/I1; 14/D11	İsimi , <i>naselje</i> , 12/G8	Jakin (Ancona) , <i>naselje</i> , 11/I4	Jauri , <i>otoška reliefna oblika</i> , 1a/M10; 4/M9; 8/C5	Jezero Asmantaj , <i>kopenski hidronim</i> , 9/L6	Judikarija , <i>zgodovinska pokrajina</i> , 11/F2
Irva , <i>kopenski hidronim</i> , 9/J3	İtaliya , <i>država</i> , 1a/D5; 2/F4; 3/A4; 10/H12; 12/B8; 4/C4	Jakoba , <i>naselje</i> , 1a/C8; 7/E3	Javea , <i>naselje</i> , 17/K6	Jezero Banco , <i>kopenski hidronim</i> , 6/E8	Judoma , <i>kopenski hidronim</i> , 4/P3
Irvine , <i>naselje</i> , 13/F5	İtapanuru , <i>kopenski hidronim</i> , 5/P10; 6/H4	Jakobstad , <i>naselje</i> , 15/L8	Javor , <i>naselje</i> , 3/D1; 10/P5	Jezero Debaia , <i>kopenski hidronim</i> , 2/E6	Jug , <i>kopenski hidronim</i> , 2/J2; 2/I3; 9/I4
Is , <i>naselje</i> , 14/K7	İtapićuro , <i>kopenski hidronim</i> , 6/H5	Jakopov Vrh , <i>kopenska reliefna oblika</i> , 3/E3	Javorov , <i>naselje</i> , 3/H2; 10/X7; 9/E6	Jezero Gokča , <i>kopenski hidronim</i> , 9/I7	Jugorski preliv , <i>morski hidronim</i> , 9/L2; 4/H2
Isabel , <i>otoška reliefna oblika</i> , 1a/S10	İtoma , <i>kopenski hidronim</i> , 6/G4	Jakopov zaliv (James Bay) , <i>morski hidronim</i> , 5/L4	Javorovce Gora , <i>kopenska reliefna oblika</i> , 3/H2	Jezero Ilmen , <i>kopenski hidronim</i> , 2/H3; 4/E3	Jugovno , <i>drugo</i> , 9/K4
Isabella zaliv , <i>morski hidronim</i> , 5/M3	İtombi , <i>naselje</i> , 11/I6	Jakuti , <i>ljudstvo</i> , 4/M2	Jazigija , <i>zgodovinska pokrajina</i> , 3/F3	Jezero Kop. , <i>kopenski hidronim</i> , 12/J11	Jui , <i>naselje</i> , 4/M7
Isakča , <i>naselje</i> , 12/P4	İtterbeck , <i>naselje</i> , 18/F2	Jakutsk , <i>naselje</i> , 1a/N3; 4/O2	Jazlovec , <i>naselje</i> , 3/I2	Jezero Kubensko , <i>kopenski hidronim</i> , 9/H4	Juist , <i>otoška reliefna oblika</i> , 10/G3
Isar Fjord , <i>morski hidronim</i> , 2/C2	İtzeheo , <i>naselje</i> , 10/J3; 15/D10	Jalancingo , <i>naselje</i> , 5/K7	Jazvoce , <i>naselje</i> , 3/I2	Jezero Ladoško , <i>kopenski hidronim</i> , 2/H2	Jukagiri , <i>ljudstvo</i> , 4/R1
Isarfiardhardjur , <i>morski hidronim</i> , 15a/B1	Iugur , <i>kopenski hidronim</i> , 9/H7	Jalapa , <i>naselje</i> , 5/K8	Jazva , <i>kopenski hidronim</i> , 9/L3	Jezero Maracaibo , <i>morski hidronim</i> , 6/E2	Jukasjärvi , <i>naselje</i> , 15/J3
Isbarta , <i>naselje</i> , 2/H5	Ivančice , <i>naselje</i> , 3/E2	Jaloholica , <i>kopenski hidronim</i> , 3/I4; 3/J4; 12/M4; 12/O5	Jeddo , <i>naselje</i> , 1a/P6	Jezero Maracaibo , <i>morski hidronim</i> , 6/E2	Jukatan , <i>obalna reliefna oblika</i> , 5/K8; 6/C2
Ischar , <i>naselje</i> , 17/G3	Ivanica , <i>kopenska reliefna oblika</i> , 3/D3	Jalon , <i>kopenski hidronim</i> , 17/I3; 17/I3	Jedo , <i>naselje</i> , 4/P5; 8/F1	Jezero Nebola , <i>kopenski hidronim</i> , 10/Z2	Jukon , <i>kopenski hidronim</i> , 1b/E3; 5/F3
Ischgl , <i>naselje</i> , 16/E1	Ivanic , <i>naselje</i> , 3/E4	Jalova , <i>naselje</i> , 12/P9	Jefferson , <i>naselje</i> , 5/K6	Jezero Nežidersko , <i>kopenski hidronim</i> , 12/D2	Jula , <i>kopenski hidronim</i> , 9/I3
Ischia , <i>naselje</i> , 11a/A1	Ivanija , <i>naselje</i> , 12/G6	Jalpuh , <i>kopenski hidronim</i> , 12/P3	Jefran , <i>naselje</i> , 7/E1	Jezero Nikaragua , <i>kopenski hidronim</i> , 1b/L8	Julich , <i>naselje</i> , 10/G6; 14/M4; 18/F4
Ischia , <i>otoška reliefna oblika</i> , 11a/A1	Ivanovo , <i>naselje</i> , 9/H4	Jalta , <i>naselje</i> , 9/G7	Jefremov , <i>naselje</i> , 9/H5	Jezero of the Woods , <i>kopenski hidronim</i> , 5/K5	Julier , <i>kopenska reliefna oblika</i> , 16/E2
Ischl , <i>naselje</i> , 3/C3; 10/N9	Iväs Fjäll , <i>kopenska reliefna oblika</i> , 15/F5	Jalutorovsk , <i>naselje</i> , 9/M4	Jegendorf , <i>naselje</i> , 16/C1	Jezero Oneško , <i>kopenski hidronim</i> , 2/I2	Julier Pass , <i>kopenska reliefna oblika</i> , 11/E1
Ise Fjord , <i>morski hidronim</i> , 10/L1; 15/B6	Iveragh , <i>kopenska reliefna oblika</i> , 13/A9	Jamaika , <i>otoška reliefna oblika</i> , 1b/L8; 5/L8; 6/D2	Jeger , <i>naselje</i> , 3/G3; 10/V9; 12/H2	Jezero Pansa , <i>kopenski hidronim</i> , 6/F5	Julijske Planine , <i>kopenska reliefna oblika</i> , 11/I1
Iseghem , <i>naselje</i> , 18/B4	Ivešt , <i>naselje</i> , 12/O4	Jaman , <i>kopenska reliefna oblika</i> , 2/K3	Jegorjevsk , <i>naselje</i> , 9/H4	Jezero Prka , <i>kopenski hidronim</i> , 15/N6	Juling Gorovje , <i>kopenska reliefna oblika</i> , 4/M6
Isehin , <i>naselje</i> , 7/E4	Ivica , <i>otoška reliefna oblika</i> , 2/E5	Jamary , <i>kopenski hidronim</i> , 6/F5	Jegorlycka , <i>naselje</i> , 9/H6	Jezero Rukua , <i>kopenski hidronim</i> , 7/G5	Juliške Alpe , <i>kopenska reliefna oblika</i> , 3/C3
Iscelero , <i>kopenski hidronim</i> , 11a/A1	Ivrea , <i>naselje</i> , 10/H11; 11/C2; 14/N9	Jambolj , <i>naselje</i> , 12/N7	Jej , <i>kopenski hidronim</i> , 9/H6	Jezero Selizhar , <i>kopenski hidronim</i> , 2/I3	Jully , <i>naselje</i> , 16/B2
Iselle , <i>naselje</i> , 16/C2	Ivrindi , <i>naselje</i> , 12/O10	Jameson Dežela , <i>naravna pokrajina</i> , 5/S2	Jejsk , <i>naselje</i> , 2/I4; 9/H6	Jezero Skader , <i>kopenski hidronim</i> , 12/F7	Julphaas , <i>naselje</i> , 18/D2
Iseenthal , <i>naselje</i> , 16/D2	Iwuy , <i>naselje</i> , 18/B4	Jametz , <i>naselje</i> , 18/E5	Jekaterinburg , <i>naselje</i> , 1a/H4; 2/K3; 9/L4; 4/H3	Jezero Tanganjika , <i>kopenski hidronim</i> , 7/G5	Junet , <i>naselje</i> , 18/D4
Iseo , <i>naselje</i> , 11/E2	Iyvuskylo , <i>naselje</i> , 15/L5	Jamina , <i>naselje</i> , 7/D3	Jekaterinograd , <i>naselje</i> , 9/I7	Jezero Tengri noor , <i>kopenski hidronim</i> , 4/K5	Jumilla , <i>naselje</i> , 17/J6
Iseoh , <i>naselje</i> , 11/I6	Iza , <i>kopenski hidronim</i> , 12/K2	Jampolj , <i>naselje</i> , 12/O1	Jekaterinoslav , <i>naselje</i> , 2/I4; 9/G6	Jezero Titikaka , <i>kopenski hidronim</i> , 6/E5	Juna , <i>kopenski hidronim</i> , 5/D3
Iset , <i>kopenski hidronim</i> , 2/K3; 9/L4	Izaka , <i>kopenski hidronim</i> , 3/B3; 11/G1	Jamsk , <i>naselje</i> , 4/S3	Jelabuga , <i>naselje</i> , 9/J4	Jezero Ukereve , <i>kopenski hidronim</i> , 4/F9	Junaska , <i>otoška reliefna oblika</i> , 5/C4
Isetteti Gore , <i>kopenska reliefna oblika</i> , 7/E2	Izara , <i>kopenski hidronim</i> , 3/B2; 3/B3; 10/L9; 10/M8	Jämsö , <i>naselje</i> , 15/L6	Jelabugaj , <i>kopenski hidronim</i> , 4/K2	Jezero Urmijsko , <i>kopenski hidronim</i> , 9/I8	Jungfrau , <i>kopenska reliefna oblika</i> , 16/C2
Isfahan , <i>naselje</i> , 4/G5; 7/I1	Izarta , <i>naselje</i> , 9/F8	Jamthaler Ferner , <i>kopenska reliefna oblika</i> , 16/E2	Jelan , <i>kopenski hidronim</i> , 9/I5	Jezero Urmijsko , <i>kopenski hidronim</i> , 9/I8	Juniville , <i>naselje</i> , 18/D5
Isge , <i>naselje</i> , 7/F3	Izbarsk , <i>naselje</i> , 15/M8	Jana , <i>kopenski hidronim</i> , 4/P2	Jelec , <i>naselje</i> , 2/I3; 9/H5	Jezero Urmijsko , <i>kopenski hidronim</i> , 9/I8	Jun-nan , <i>upravna enota</i> , 4/L6
Isières , <i>naselje</i> , 18/C4	Izera , <i>kopenski hidronim</i> , 10/O6; 10/F11; 11/B2; 11/A2; 14/M9; 14/K9; 18/B4; 18/B3	Janbo , <i>naselje</i> , 4/F6	Jelena , <i>naselje</i> , 2/I3; 9/H5	Jezero Urmijsko , <i>kopenski hidronim</i> , 9/I8	Junting , <i>naravna pokrajina</i> , 4/L6
Islii , <i>naselje</i> , 11/D8	Izjum , <i>naselje</i> , 9/G6	Janbo , <i>naselje</i> , 4/F6	Jelica Gora , <i>kopenska reliefna oblika</i> , 12/G6	Jezero Urmijsko , <i>kopenski hidronim</i> , 9/I8	Jura , <i>kopenski hidronim</i> , 10/Q1
Iskanderun , <i>naselje</i> , 2/I5	Izla , <i>naselje</i> , 3/I5; 12/L6	Janca , <i>naselje</i> , 12/J9	Jelisaветgrad , <i>naselje</i> , 2/I4; 9/F6	Jezero Urmijsko , <i>kopenski hidronim</i> , 9/I8	Jura , <i>otoška reliefna oblika</i> , 13/E5
Isker , <i>kopenski hidronim</i> , 3/H5; 12/K6	Izmail , <i>naselje</i> , 12/P4	Janica , <i>naselje</i> , 12/J9	Jelisaветgrad , <i>naselje</i> , 2/I4; 9/F6	Jezero Urmijsko , <i>kopenski hidronim</i> , 9/I8	Jura , <i>upravna enota</i> , 14/L8
Iskimid , <i>naselje</i> , 2/H4; 9/F7; 4/E4	Izmail , <i>naselje</i> , 12/P4	Janina , <i>naselje</i> , 2/G5; 9/D8; 12/H10; 4/D5	Jelisaветgrad , <i>naselje</i> , 2/I4; 9/F6	Jezero Urmijsko , <i>kopenski hidronim</i> , 9/I8	Jura , <i>upravna enota</i> , 14/L8
Iskra , <i>kopenski hidronim</i> , 12/K7	Izmid , <i>naselje</i> , 12/R9	Janja , <i>naselje</i> , 12/F5	Jelisaветgrad , <i>naselje</i> , 2/I4; 9/F6	Jezero Urmijsko , <i>kopenski hidronim</i> , 9/I8	Jura , <i>upravna enota</i> , 14/L8
Iskrac , <i>kopenski hidronim</i> , 12/J6	Izmidski zaliv , <i>morski hidronim</i> , 12/R9	Janjevo , <i>naselje</i> , 12/I7	Jelisaветgrad , <i>naselje</i> , 2/I4; 9/F6	Jezero Urmijsko , <i>kopenski hidronim</i> , 9/I8	Jura , <i>upravna enota</i> , 14/L8
Isla Cabrera , <i>otoška reliefna oblika</i> , 17/N5	Iznajar , <i>naselje</i> , 17/G7	Jan-ngan , <i>naselje</i> , 4/M5	Jelisaветgrad , <i>naselje</i> , 2/I4; 9/F6	Jezero Urmijsko , <i>kopenski hidronim</i> , 9/I8	Jura , <i>upravna enota</i> , 14/L8
Isla Canillera , <i>otoška reliefna oblika</i> , 17/L5	Iznaloz , <i>naselje</i> , 17/H7	Janov , <i>naselje</i> , 3/H1; 10/Q6; 9/E5	Jelisaветgrad , <i>naselje</i> , 2/I4; 9/F6	Jezero Urmijsko , <i>kopenski hidronim</i> , 9/I8	Jura , <i>upravna enota</i> , 14/L8
Isla Conejera , <i>otoška reliefna oblika</i> , 17/N5	Izsač , <i>naselje</i> , 3/F3; 12/G3	Jantra , <i>kopenski hidronim</i> , 3/I5; 12/M6; 12/M6	Jelisaветgrad , <i>naselje</i> , 2/I4; 9/F6	Jezero Urmijsko , <i>kopenski hidronim</i> , 9/I8	Jura , <i>upravna enota</i> , 14/L8
Isla Cristina , <i>naselje</i> , 17/D7	Iztočno (Levantsko) morje , <i>morski hidronim</i> , 2/H5	Jantse – Kiang , <i>kopenski hidronim</i> , 1a/L7	Jelisaветgrad , <i>naselje</i> , 2/I4; 9/F6	Jezero Urmijsko , <i>kopenski hidronim</i> , 9/I8	Jura , <i>upravna enota</i> , 14/L8
Isla de Leon , <i>otoška reliefna oblika</i> , 17/E8	Izu , <i>kopenski hidronim</i> , 3/H3	Janze , <i>naselje</i> , 14/E7	Jelisaветgrad , <i>naselje</i> , 2/I4; 9/F6	Jezero Urmijsko , <i>kopenski hidronim</i> , 9/I8	Jura , <i>upravna enota</i> , 14/L8
Isla Dragonera , <i>otoška reliefna oblika</i> , 17/M5	Izvočno (Levantsko) morje , <i>morski hidronim</i> , 2/H5	Janzyn , <i>naselje</i> , 3/I2	Jelisaветgrad , <i>naselje</i> , 2/I4; 9/F6	Jezero Urmijsko , <i>kopenski hidronim</i> , 9/I8	Jura , <i>upravna enota</i> , 14/L8
Isla Formentera , <i>otoška reliefna oblika</i> , 17/M6	Izu , <i>kopenski hidronim</i> , 3/H3	Jao , <i>naselje</i> , 7/F3	Jelisaветgrad , <i>naselje</i> , 2/I4; 9/F6	Jezero Urmijsko , <i>kopenski hidronim</i> , 9/I8	Jura , <i>upravna enota</i> , 14/L8
Isla Major , <i>naravna pokrajina</i> , 17/E8	Izvočno (Levantsko) morje , <i>morski hidronim</i> , 2/H5	Japonija , <i>država</i> , 1a/R5; 4/O5; 8/F1	Jelisaветgrad , <i>naselje</i> , 2/I4; 9/F6	Jezero Urmijsko , <i>kopenski hidronim</i> , 9/I8	Jura , <i>upravna enota</i> , 14/L8
Isla Menor , <i>naravna pokrajina</i> , 17/E7	Izu , <i>kopenski hidronim</i> , 3/H3	Japonsko Morje , <i>morski hidronim</i> , 4/O5	Jelisaветgrad , <i>naselje</i> , 2/I4; 9/F6	Jezero Urmijsko , <i>kopenski hidronim</i> , 9/I8	Jura , <i>upravna enota</i> , 14/L8
Isla Ons , <i>otoška reliefna oblika</i> , 17/B2	Izvočno (Levantsko) morje , <i>morski hidronim</i> , 2/H5	Japonsko morje , <i>morski hidronim</i> , 1a/P6; 8/E1	Jelisaветgrad , <i>naselje</i> , 2/I4; 9/F6	Jezero Urmijsko , <i>kopenski hidronim</i> , 9/I8	Jura , <i>upravna enota</i> , 14/L8
Isla Plana , <i>otoška reliefna oblika</i> , 17/K6	Izu , <i>kopenski hidronim</i> , 3/H3	Jaracejo , <i>naselje</i> , 17/E5	Jelisaветgrad , <i>naselje</i> , 2/I4; 9/F6	Jezero Urmijsko , <i>kopenski hidronim</i> , 9/I8	Jura , <i>upravna enota</i> , 14/L8
Isla Salvora , <i>otoška reliefna oblika</i> , 17/B2	Izvočno (Levantsko) morje , <i>morski hidronim</i> , 2/H5	Jaraja , <i>naselje</i> , 17/F4	Jelisaветgrad , <i>naselje</i> , 2/I4; 9/F6	Jezero Urmijsko , <i>kopenski hidronim</i> , 9/I8	Jura , <i>upravna enota</i> , 14/L8
Isla Tagomago , <i>otoška reliefna oblika</i> , 17/M5	Izu , <i>kopenski hidronim</i> , 3/H3	Jarama , <i>kopenski hidronim</i> , 17/H4	Jelisaветgrad , <i>naselje</i> , 2/I4; 9/F6	Jezero Urmijsko , <i>kopenski hidronim</i> , 9/I8	Jura , <i>upravna enota</i> , 14/L8
Islas Cies , <i>otoška reliefna oblika</i> , 17/B2	Izvočno (Levantsko) morje , <i>morski hidronim</i> , 2/H5	Jarandilla , <i>naselje</i> , 17/F4	Jelisaветgrad , <i>naselje</i> , 2/I4; 9/F6	Jezero Urmijsko , <i>kopenski hidronim</i> , 9/I8	Jura , <i>upravna enota</i> , 14/L8
Isle , <i>kopenski hidronim</i> , 14/F9	Izu , <i>kopenski hidronim</i> , 3/H3	Jaransk , <i>naselje</i> , 9/J4	Jelisaветgrad		

Južna Šetlandija

Južna Šetlandija, *otoška reliefna oblika*, 1b/N16
Južna Viktorijina dežela, *naravna pokrajina*, 1b/A17
Južne Sporade, *otoška reliefna oblika*, 12/M12
Južni Beveland, *otoška reliefna oblika*, 18/C3
Južni Nos, *obalna reliefna oblika*, 8/G9
Južni prekop, *kopenski hidronim*, 14/H11
Južni rokav Reke Saskačevan, *kopenski hidronim*, 5/I4
Južni tečaj, *drugo*, 1a/A18; 1b/A18; 1c/E3; 1f/S14
Južni tečajnik, *drugo*, 1a/E16; 1b/H16
Južno Kitajsko morje, *morski hidronim*, 8/C4
Južno ledeno morje, *morski hidronim*, 1a/D16; 1b/C16; 6/B10
Južno morje, *morski hidronim*, 1b/D14
Južnoafrikanška Zavalska republika, *upravna enota*, 7/G7
Južno-kitajsko Morje, *morski hidronim*, 4/M8
Južno-tečajna celina, *celina*, 1a/D17; 1b/D17; 6/E10
Jyzgad, *naselje*, 9/G8

K

K. Koast K., *naselje*, 1a/B9
Kaa, *naselje*, 15/G2
Kaagö, *otoška reliefna oblika*, 15/J2
Kaaren, *naselje*, 18/F2
Kaarta, *upravna enota*, 7/C3
Kaavi, *naselje*, 15/N5
Kabahaia, *otoška reliefna oblika*, 8/I3
Kabamba, *naselje*, 7/G5
Kabango, *naselje*, 7/F5
Kabarda, *upravna enota*, 2/J4
Kabardinci, *ljudstvo*, 9/I7; 9/I7
Kabebe, *naselje*, 1a/E10
Kábebe, *naselje*, 7/G5
Kabera, *naselje*, 7/D3
Kabinda, *naselje*, 7/E5
Kabla Hribi, *kopenska reliefna oblika*, 15/H3
Kabul, *naselje*, 1a/I6; 4/I5
Kabül, *naselje*, 7/K1
Kabušan, *naselje*, 2/K5
Kačalinska, *naselje*, 9/I6
Kačanik, *naselje*, 12/I7
Kačkanar Hrib, *kopenska reliefna oblika*, 9/L4
Kadanj, *naselje*, 3/C1
Kadix, *naselje*, 1a/B6
Kadjak, *otoška reliefna oblika*, 1b/E4
Kadom, *naselje*, 9/I5
Kadorske ali Beneške Planine, *kopenska reliefna oblika*, 11/G1
Kadorske Planine, *kopenska reliefna oblika*, 10/L10
Kadyj, *naselje*, 9/I4
Kafa, *naselje*, 9/G6
Kafa, *upravna enota*, 4/F8; 7/H4
Kafir, *naravna pokrajina*, 4/I5
Kaflinge An, *kopenski hidronim*, 10/M1
Kafri, *ljudstvo*, 7/G7
Kafri, *upravna enota*, 1a/E12
Kagos otoci, *otoška reliefna oblika*, 1a/I10
Kagul, *naselje*, 12/O4
Kagylnyk, *kopenski hidronim*, 12/P3
Kahena, *naselje*, 7/F6
Kahingo, *naselje*, 7/G6
Kahira, *naselje*, 4/E5; 7/G1
Kai, *naselje*, 2/K3; 7a/G4
Kai Garib, *kopenski hidronim*, 7/F7
Kai Garib ali Oranza Rivier, *kopenski hidronim*, 7a/A2
Kai Garib ali Vaal Rivier, *kopenski hidronim*, 7a/D2
Kai Garib ali Val Rivier, *kopenski hidronim*, 7/G7
Kaiba (Modder Rivier), *kopenski hidronim*, 7a/E2
Kaikab, *kopenski hidronim*, 7a/B1
Kailuk, *naselje*, 7/G3
Kaimbo, *kopenski hidronim*, 7/F6
Kain, *naselje*, 18/C4
Kairo, *naselje*, 1a/E7; 1d/L1
Kairo (Kahira), *naselje*, 2/H5
Kairovan, *naselje*, 2/F5
Kairvân, *naselje*, 7/E1
Kaisaria, *naselje*, 2/I5
Kaisarie, *naselje*, 9/G8
Kaisersesch, *naselje*, 18/F4
Kaiserslautern, *naselje*, 10/H7; 14/N5
Kaiserstuhl, *naselje*, 16/D1
Kaiserswerth, *naselje*, 18/F3
Kaitum Elf, *kopenski hidronim*, 15/I3
Kaj, *naselje*, 9/K4
Kaja, *naselje*, 7/D3

Kajabazar, *naselje*, 12/R11
Kajadžik, *naselje*, 12/O11
Kajahissar, *naselje*, 12/R12
Kajakend, *naselje*, 9/J7
Kajana, *naselje*, 15/M4; 9/F3
Kajdany, *naselje*, 9/E4
Kajdaški zaliv, *kopenski hidronim*, 9/K7
Kaje, *naselje*, 7/D3
Kajlar, *naselje*, 12/I9
Kajruan, *naselje*, 11/E12
Kaka, *naselje*, 7/G3
Kakonda, *naselje*, 1a/D11; 7/F6
Kakondi, *naselje*, 7/C3
Kalabrija, *upravna enota*, 2/G4
Kalabrijske Apenine, *kopenska reliefna oblika*, 11/K7
Kalafat, *naselje*, 3/H5; 12/J6
Kala-Joki, *kopenski hidronim*, 15/L4
Kalamaki, *naselje*, 12/J12
Kalamata, *naselje*, 2/G5; 12/I12
Kalameria, *naravna pokrajina*, 12/J9
Kalamo, *naselje*, 12/K11
Kalanta, *kopenski hidronim*, 12/G10
Kalantan, *naselje*, 4/L8
Kalaraš, *naselje*, 3/H5
Kalare (Lachlan), *kopenski hidronim*, 8/G8
Kalarrytaes, *naselje*, 12/H10
Kalasiojki, *naselje*, 15/K4
Kalaus, *kopenski hidronim*, 9/I6
Kalavryta, *naselje*, 12/I11
Kalbe, *naselje*, 10/L5
Kaldenkirchen, *naselje*, 18/E3
Kale Sultanie (Čanak Kalesi), *naselje*, 12/N9
Kaledonski prekop, *kopenski hidronim*, 13/F4
Kalenberg, *naselje*, 14/K3
Kalfatell, *naselje*, 15a/D3
Kalgalakša, *naselje*, 15/R4
Kalibia, *naselje*, 11/F11
Kalifornija, *upravna enota*, 1b/H6; 5/H6; 6/A1
Kalifornski zaliv, *morski hidronim*, 5/I6
Kalipoli, *naselje*, 9/E7
Kalipolj, *naselje*, 2/H4
Kalipolj (Gallipoli), *naselje*, 12/N9
Kališ, *naselje*, 2/G3; 10/S5; 9/D5
Kalitva, *kopenski hidronim*, 9/H6
Kalitva, *naselje*, 9/H5
Kalix, *kopenski hidronim*, 9/E2
Kalix Elf, *kopenski hidronim*, 15/J3
Kalix Träsk, *kopenski hidronim*, 15/I3
Kalčanar Hrib, *kopenska reliefna oblika*, 9/L4
Kaljučin zaliv, *morski hidronim*, 5/C3
Kalkar, *naselje*, 18/E3
Kalkasi, *ljudstvo*, 4/L4
Kalkuta, *naselje*, 1a/K7; 4/K6
Kall, *naselje*, 18/F4
Kall Sjö, *kopenski hidronim*, 15/F5
Kallevutta (Darling River), *kopenski hidronim*, 8/F8
Kallundborg, *naselje*, 10/K1; 15/E9
Kalmacuj, *kopenski hidronim*, 12/N5
Kalmar, *naselje*, 2/G3; 15/G8; 9/C4
Kalmar Sund, *morski hidronim*, 15/H8
Kalmiki, *ljudstvo*, 2/J4
Kalmiki (Eleti), *ljudstvo*, 9/I6
Kalmlykovska, *naselje*, 9/J6
Kalnik, *kopenska reliefna oblika*, 3/E3
Kaloča, *naselje*, 3/F3; 10/T10
Kaločava, *naselje*, 9/D6
Kalofer, *naselje*, 12/L7
Kaloferovo, *naselje*, 12/K7
Kaloni, *naselje*, 12/M10
Kaloz, *naselje*, 3/F3
Kalsö, *otoška reliefna oblika*, 15b/B1
Kaltenhausen, *naselje*, 18/F3
Kaltenherburg, *naselje*, 18/E4
Kaltenhofen, *naselje*, 18/E5
Kaltern, *naselje*, 3/B3
Kaluga, *naselje*, 2/I3; 9/G5; 4/F3
Kalugaren, *naselje*, 12/M5
Kaluš, *naselje*, 3/I2
Kalušinj, *naselje*, 9/D5
Kalvarija, *naselje*, 3/F2; 10/Q2; 15/K9; 9/E5
Kalvörde, *naselje*, 10/K4
Kalymnos, *naselje*, 12/N13
Kam Kale, *naselje*, 12/M10
Kama, *kopenski hidronim*, 2/J3; 2/K3; 9/K4; 9/K4; 4/G3
Kama, *naselje*, 12/H5
Kaman Brod, *naselje*, 9/J5
Kambal, *naselje*, 7/C3
Kambodža, *upravna enota*, 4/M7; 8/C4
Kamčatka, *kopenski hidronim*, 4/S3
Kamčatka, *obalna reliefna oblika*, 1a/S4; 4/S3
Kamčatsko ali Beringovo Morje, *morski hidronim*, 5/B4

Kamčatsko ali Beringovo morje, *morski hidronim*, 4/T3
Kamčatsko morje (Beringovo morje), *morski hidronim*, 1b/A4
Kamčija (Kamčik), *kopenski hidronim*, 12/O6
Kamena, *kopenski hidronim*, 3/G1; 10/V5
Kamenec, *naselje*, 2/H4
Kamenec Podoljski, *naselje*, 12/N1
Kamenec Podolski, *naselje*, 3/J2; 9/E6
Kamengrad, *naselje*, 3/E4
Kamenica, *naselje*, 3/C1; 3/D2; 10/N3
Kamenice, *naselje*, 3/C1; 10/M6
Kamenka, *naselje*, 9/I5
Kamenopolje, *naselje*, 12/K6
Kamenska, *naselje*, 9/H6
Kamerijk, *naselje*, 18/D2
Kamerun Gora, *kopenska reliefna oblika*, 7/E4
Kamerunski zaliv, *morski hidronim*, 7/E4
Kamia, *otoška reliefna oblika*, 8/J6
Kamin, *naselje*, 10/O3
Kaminarešt, *naselje*, 12/O2
Kamionka, *kopenska reliefna oblika*, 3/H2
Kamionka, *naselje*, 3/I1
Kamišin, *naselje*, 9/I5
Kamišlov, *naselje*, 9/M4
Kamnik, *naselje*, 3/D3
Kamp, *kopenski hidronim*, 3/D2
Kamp, *naselje*, 18/F3
Kampen, *naselje*, 10/F4; 14/L2; 18/E2
Kampendej, *kopenski hidronim*, 4/M2
Kamperveen, *naselje*, 18/E2
Kampinsko, *naravna pokrajina*, 18/D3
Kamussing, *naselje*, 7/G6
Kamysijn, *naselje*, 2/J3
Kamyš-Samarska jezera, *kopenski hidronim*, 2/J4
Kanada, *upravna enota*, 1b/L5
Kanadalakški zaliv, *morski hidronim*, 9/G2
Kanadej, *naselje*, 9/J5
Kanadian Južni, *kopenski hidronim*, 5/J6
Kanadian Severni, *kopenski hidronim*, 5/J6
Kanaga, *otoška reliefna oblika*, 5/C4
Kanagava, *naselje*, 8/F1
Kanal, *naselje*, 11/I1
Kanalia, *naselje*, 12/J10
Kanamina, *naselje*, 7/D4
Kananikolsk, *drugo*, 9/L5
Kanarski otoci, *otoška reliefna oblika*, 1a/A6; 7/B2
Kanatsi, *naselje*, 7/I6
Kanc zaliv, *morski hidronim*, 5/M2
Kančen, *naselje*, 4/L5
Kančindžinga, *kopenska reliefna oblika*, 4/K6
Kandahar, *naselje*, 4/I5; 7/K1
Kandalakša, *naselje*, 2/I2; 9/G2
Kandalakši zaliv, *morski hidronim*, 15/P3
Kandau, *naselje*, 15/K8
Kander, *kopenski hidronim*, 16/C2
Kandern, *naselje*, 16/C1
Kandersterg, *naselje*, 16/C2
Kandiš, *naravna pokrajina*, 4/J6
Kando Jezero, *kopenski hidronim*, 15/P3
Kanea, *naselje*, 2/H5
Kanem, *upravna enota*, 7/F3
Kanene, *naselje*, 7/H5
Känguru otok, *otoška reliefna oblika*, 8/F8
Känguruh otok, *otoška reliefna oblika*, 1a/P13
Kaniapuskaw Jezero, *kopenski hidronim*, 5/M4
Kanieni, *naselje*, 7/D4
Kanin, *obalna reliefna oblika*, 2/J2
Kanin Nos, *obalna reliefna oblika*, 2/J2; 9/I2
Kanjev, *naselje*, 9/P6
Kankan, *naselje*, 7/C3
Kankanpää, *naselje*, 15/K6
Kano, *naselje*, 1a/C8; 7/E3
Kanovsk, *drugo*, 9/L4
Kansas, *kopenski hidronim*, 1b/J6; 5/J6
Kanša, *kopenski hidronim*, 14/H4
Kanta Gorovje, *kopenska reliefna oblika*, 4/O4
Kantaberske gore, *kopenska reliefna oblika*, 17/D2
Kantavu, *otoška reliefna oblika*, 8/J6
Kanton, *naselje*, 1a/N7
Kanturk, *naselje*, 13/B8
Kanus, *naselje*, 7a/B1
Kanzas, *upravna enota*, 5/J6
Kaolakh, *naselje*, 7/C3

Kaphegy, *kopenska reliefna oblika*, 3/E3
Kapinjani, *naselje*, 12/I9
Kaplاندjani, *upravna enota*, 1a/E13
Kaplankov, *naselje*, 12/I8
Kaporje Prigorodnaja, *naselje*, 15/N7
Kaposvar, *naselje*, 3/E3
Kapoš, *kopenski hidronim*, 3/E3
Kapošvar, *naselje*, 10/S10
Kappel, *naselje*, 18/G5
Kappeln, *naselje*, 10/J2
Kapsali, *naselje*, 12/J13
Kapsko, *upravna enota*, 7/F8
Kapstadt, *naselje*, 1a/D13
Kapu Dagh, *kopenska reliefna oblika*, 12/O9
Kapuvár, *naselje*, 3/E3
Kara, *kopenski hidronim*, 2/L2; 9/M2
Kara Burun, *obalna reliefna oblika*, 12/N11
Kara Čaj, *kopenski hidronim*, 12/J10
Kara Dag, *kopenska reliefna oblika*, 12/I7
Kara Dagh, *kopenska reliefna oblika*, 12/J10
Kara Hirman, *naselje*, 12/P5
Kara Su, *kopenski hidronim*, 9/H8
Kara Tau, *kopenska reliefna oblika*, 4/I4
Karabag, *upravna enota*, 9/I8
Karabunar, *naselje*, 12/M7; 12/N7
Karačev, *naselje*, 9/G5
Karači, *naselje*, 7/K2
Karadere, *kopenski hidronim*, 12/O10
Karadža Fokid, *naselje*, 12/N11
Karadža Gagli, *kopenska reliefna oblika*, 12/L7
Karagandy, *kopenski hidronim*, 9/K5
Karaguë, *upravna enota*, 7/G5
Karabisko ali Antiljsko Morje, *morski hidronim*, 5/L8; 6/D2
Karabisko morje, *morski hidronim*, 1b/L8
Karajukbazar, *naselje*, 12/R12
Karakakoa, *naselje*, 8/M3
Karakal, *naselje*, 3/H4; 9/E7; 12/L5
Karakorum Gorovje, *kopenska reliefna oblika*, 4/J5
Karaman, *naselje*, 2/I5; 9/G8
Karamanköi, *naselje*, 12/O12
Karamursal, *naselje*, 12/R9
Karanovec, *naselje*, 12/H6
Karanebes, *naselje*, 3/G4; 12/I4
Karasubazar, *naselje*, 9/G6
Karaš, *kopenski hidronim*, 12/I4
Karašar, *naselje*, 4/K4
Karatojha, *kopenski hidronim*, 9/L2
Karatonga ali Kukovi otoci, *otoška reliefna oblika*, 8/L6
Karatoprak, *naselje*, 12/L7
Karatova, *naselje*, 12/J8
Karaula, *kopenski hidronim*, 8/G7
Karavanke, *kopenska reliefna oblika*, 3/C3; 10/N10
Karbele, *naselje*, 15/G6
Karčev, *naselje*, 10/V4
Kard, *Jezero*, *kopenski hidronim*, 12/J10
Kardica, *naselje*, 12/I10
Kardszag, *naselje*, 3/G3; 12/H2
Kareclj, *ljudstvo*, 9/G4
Karelen, *naravna pokrajina*, 9/F3
Karestuntur Hribi, *kopenska reliefna oblika*, 15/L3
Kargopol, *naselje*, 2/I2; 9/H3
Kari, *kopenski hidronim*, 4/F8
Karica, *naselje*, 12/J10
Karija, *zgodovinska pokrajina*, 12/O12
Karinö, *otoška reliefna oblika*, 15/B7
Karištiran, *naselje*, 12/O8
Karkinicki zaliv, *morski hidronim*, 9/G6
Karl Gustaf, *naselje*, 15/K3
Karlin, *naselje*, 3/D1; 9/I7
Karlö, *naselje*, 15/L4
Karlovcj, *naselje*, 3/F4; 12/G4
Karlovac, *naselje*, 2/G4; 3/D4; 10/P11; 11/K2; 12/C4
Karlovi Vari, *naselje*, 3/C1; 10/M6
Karlovo, *naselje*, 12/L7
Karlishafen, *naselje*, 10/J5
Karlishama, *naselje*, 15/G8
Karlskrona, *naselje*, 2/G3; 15/G8; 9/C4
Karlsruhe, *naselje*, 2/F4; 10/I7; 14/O5
Karlstad, *naselje*, 9/C4
Karlstein, *naselje*, 3/C2
Karlyk Dag, *kopenska reliefna oblika*, 12/K8; 12/L8
Karnataka, *upravna enota*, 4/J8
Karnobad, *naselje*, 12/N7
Karnske Alpe, *kopenska reliefna oblika*, 3/C3

Karnske in Julijske Planine, *kopenska reliefna oblika*, 10/M10
Karnske Planine, *kopenska reliefna oblika*, 11/H1
Karolinski otoci, *otoška reliefna oblika*, 1a/R9; 8/F4
Karpat(o) (Skarpanto), *otoška reliefna oblika*, 12/N14
Karpathos, *otoška reliefna oblika*, 9/E8
Karpati, *kopenska reliefna oblika*, 2/G4; 3/F2; 4/D4
Karpato, *otoška reliefna oblika*, 2/H5
Karpatske Gore, *kopenska reliefna oblika*, 10/V7; 9/D6; 12/K1
Karpeniši, *naselje*, 12/I11
Karpentarijski zaliv, *morski hidronim*, 1a/P11; 4/P10; 8/F6
Karpo, *otoška reliefna oblika*, 15/J6
Karpuzly, *naselje*, 12/O12
Karree hribje, *kopenska reliefna oblika*, 7a/A3; 7a/C3
Karris, *naselje*, 15/K7
Kars, *naselje*, 9/I7
Kärsämäki, *naselje*, 15/L5
Karski preliv, *morski hidronim*, 9/L1; 4/H1
Karski zaliv, *morski hidronim*, 2/L2; 9/M2
Karsko Morje, *morski hidronim*, 4/H1
Karsko morje, *morski hidronim*, 2/K1
Kartaginske razvaline, *drugo*, 11/F11
Kartal Dagh, *kopenska reliefna oblika*, 12/P13
Karungi, *naselje*, 15/K3
Karvaginka, *kopenska reliefna oblika*, 3/E4
Karystos, *naselje*, 12/L11
Karytaena, *naselje*, 12/I12
Kas(os), *otoška reliefna oblika*, 12/N14
Kasala, *naselje*, 7/H3
Kasanderski zaliv, *morski hidronim*, 12/K9
Kasandra, *obalna reliefna oblika*, 12/J9
Kasange, *naselje*, 1a/D10
Kasapat, *naselje*, 9/I7
Kasarkand, *naselje*, 7/J2
Kasaure, *naselje*, 7/E3
Kaseberga, *naselje*, 15/F9
Kaseh, *naselje*, 1a/F10
Kaser el Kebir, *naselje*, 7/D1
Kasevo, *naselje*, 9/K4
Kasimov, *naselje*, 2/I3; 9/H5
Kaskadsko gorovje, *kopenska reliefna oblika*, 5/H5
Kaskö, *naselje*, 15/J5; 9/D3
Kasr el Barka, *naselje*, 7/C3
Kassaba, *naselje*, 12/O11
Kassai, *kopenski hidronim*, 7/F5
Kassandži, *naselje*, 7/F5
Kassel, *naselje*, 2/P3; 10/J5
Kastamuni, *naselje*, 2/I4; 9/G7; 4/F4
Kastanica, *naselje*, 12/J12
Kastel Lastva, *naselje*, 3/F5
Kastellaun, *naselje*, 18/G4
Kaster, *naselje*, 18/F3
Kastorija (Kostur), *naselje*, 12/H9
Kastron, *naselje*, 12/L10; 12/M11; 12/N10
Kastron, *otoška reliefna oblika*, 9/E8
Kastrop, *naselje*, 18/F3
Kasunga, *naselje*, 7/H6
Kasvin, *naselje*, 2/J5
Kašan, *naselje*, 7/I1
Kašgar, *naselje*, 4/J5
Kašin, *naselje*, 9/H4
Kašira, *naselje*, 9/H5
Kašmir, *naselje*, 4/J5
Katab, *naselje*, 7/E3
Katagum, *naselje*, 7/E3
Katak, *naselje*, 4/K6
Katalonija, *upravna enota*, 2/E4; 17/K4; 14/G12
Katanicka, *kopenski hidronim*, 12/H6
Katarraš, *naselje*, 12/O5
Kategat, *morski hidronim*, 2/F3; 9/B4
Katema, *naselje*, 7/G6
Katende, *naselje*, 7/F6
Kater, *otoška reliefna oblika*, 8/F2
Katerina, *naselje*, 12/J9
Katežno, *naselje*, 15/N7
Katharinen Hafen, *morski hidronim*, 15/P2
Katharinenstadt, *naselje*, 9/I5
Kathlamba, *kopenska reliefna oblika*, 7/G8
Kathlamba ali Drakenberg, *kopenska reliefna oblika*, 7a/G2
Kathrineholm, *naselje*, 15/G7
Katiu, *otoška reliefna oblika*, 8/N6
Katmandu, *naselje*, 4/K6
Katonga, *naselje*, 7/G6
Katovice, *naselje*, 3/F1

Katranica, *naselje*, 12/I9
Katsch Gora, *kopenska reliefna oblika*, 3/C3
Katsena, *naselje*, 1a/C8
Kátsena, *naselje*, 7/E3
Kattak, *naselje*, 1a/K8
Kattegat, *morski hidronim*, 15/E8
Katun, *naselje*, 4/K3
Katun Muren, *kopenski hidronim*, 4/L5
Katuna, *naselje*, 12/J5
Katwijk, *naselje*, 18/D2
Katzbach, *kopenski hidronim*, 10/P5
Kau, *naselje*, 7/H5
Kauar, *naravna pokrajina*, 7/F3
Kaufbeuren, *naselje*, 3/B3; 10/K9
Kaundy Jezero, *kopenski hidronim*, 9/K7
Kautokoine, *naselje*, 15/K2
Kavaja, *naselje*, 12/G8
Kavala, *naselje*, 12/L9
Kavarna, *naselje*, 12/P6
Kaveri, *kopenski hidronim*, 4/J7
Kavkaska, *naselje*, 9/H6
Kavkaz, *kopenska reliefna oblika*, 2/I4
Kavkaz Gorovje, *kopenska reliefna oblika*, 9/H7
Kavkazija, *upravna enota*, 4/F4
Kavrov, *naselje*, 9/H4
Kaz Dagh (Ida), *kopenska reliefna oblika*, 12/N10
Kazaly, *naselje*, 4/H4
Kazan, *naselje*, 1a/G4; 2/J3; 9/J4; 4/G3
Kazan vrtnice, *naselje*, 3/G4
Kazanluk, *naselje*, 12/M7
Kazanskaja, *naselje*, 2/I4
Kazembe, *država*, 1a/E11
Kazembe, *upravna enota*, 7/G6
Kazikumyk, *naselje*, 9/I7
Kazimer, *naselje*, 3/G1
Kazvin, *naselje*, 9/J8
Kazvin, *naselje*, 7/I1
Kažinu, *naselje*, 12/N3
Kačinja, *naselje*, 3/C2
Kea, *naselje*, 12/K12
Kea (Cia), *otoška reliefna oblika*, 12/K12
Keana, *naselje*, 7/E4
Keababo, *naselje*, 7/F2
Kebbi, *upravna enota*, 7/E3
Kebkabie, *naselje*, 7/G3
Kečchacueheno (Rdeča Reka), *kopenski hidronim*, 5/J6
Kecksemét, *naselje*, 10/U10; 9/D6; 12/G3
Kecksemét, *naselje*, 3/F3
Keđz, *naselje*, 4/I6; 7/K2
Keeljing otok (Koc), *otoška reliefna oblika*, 1a/L11
Kéf, *naselje*, 7/E1
Kefalonija, *upravna enota*, 12/H11
Keflavik, *naselje*, 15a/B2
Kefsud, *naselje*, 12/O10
Kegel, *naselje*, 15/L7
Keighley, *naselje*, 13/Ig7
Keiss, *naselje*, 13/H2
Keith, *naselje*, 13/H3
Kejđany, *kopenski hidronim*, 10/X1
Kejtela, *kopenski hidronim*, 15/L5
Kelät, *nas*

Kennedy, *otoška reliefna oblika*, 1b/A10

Kennedy ožina, *morski hidronim*, 5/M3

Kennedy Preliv, *morski hidronim*, 5/M1

Kennethao, *naselje*, 4/L7

Kent, *upravna enota*, 13/L9

Kentaj Gorovje, *kopenska reliefna oblika*, 4/M4

Kentucky, *upravna enota*, 5/L6

Kenzingen, *naselje*, 10/H8; 14/N6

Keokuk, *naselje*, 5/K5

Kepinska, *naselje*, 9/I6

Keppel otok, *otoška reliefna oblika*, 8/G7

Keratia, *naselje*, 12/K12

Kerč, *naselje*, 2/I4; 9/G6; 4/F4

Kercensko, *naselje*, 9/K3

Kerensk, *naselje*, 9/I5

Kerguelenova dežela, *otoška reliefna oblika*, 1a/I14

Kerija, *otoška reliefna oblika*, 12/M13

Kério, *naselje*, 7/G3

Kerkena otoci, *otoška reliefna oblika*, 7/E1

Kerkenrade, *naselje*, 18/E4

Keeking otoci, *otoška reliefna oblika*, 2/F5

Kermadec otoci, *otoška reliefna oblika*, 8/I7

Kermadec otoci, *otoška reliefna oblika*, 1b/B12

Kermend, *naselje*, 3/E3; 12/D2

Kerns, *naselje*, 16/C2

Kerpen, *naselje*, 18/F4

Kerry, *upravna enota*, 13/A9

Kerry Head, *obalna reliefna oblika*, 13/A8

Kerška ali Jenikalska ožina (**Kimerski Bospor**), *morski hidronim*, 9/G6

Kerulun, *kopenski hidronim*, 4/N4

Kervenheim, *naselje*, 18/E3

Kerzas, *naselje*, 7/D2

Keskozero, *naselje*, 15/P6

Kessel, *naselje*, 18/E3; 18/E3

Kesswyl, *naselje*, 16/D1

Kestelek, *naselje*, 12/P10

Kestendil, *naselje*, 12/J7

Kestendže, *naselje*, 12/P5

Kestenholtz, *naselje*, 14/M6

Keswick, *naselje*, 13/H6

Keszthely, *naselje*, 3/E3

Kešan (**Ruskój**), *naselje*, 12/N9

Kešin, *naselje*, 7/I3

Kešo, *naselje*, 1a/M7; 4/M6; 8/C2

Ket, *kopenski hidronim*, 4/K3

Keta, *naselje*, 7/D4

Kettering, *naselje*, 13/J8

Kettwig, *naselje*, 18/F3

Keuggzell, *naselje*, 16/E1

Keurun Selkä, *kopenski hidronim*, 15/L5

Kevarski, *naselje*, 3/H3

Kevelaer, *naselje*, 18/E3

Kexholm, *naselje*, 9/F3

Kexholm (Kakisalmi), *naselje*, 15/N6

Kežmarek, *naselje*, 3/G2; 10/V7

Khabu, *upravna enota*, 7/C3

Khai-fung, *naselje*, 4/N5

Kharput, *naselje*, 9/H8

Khadavendikjar, *upravna enota*, 12/N10

Khorašan, *upravna enota*, 4/H5

Kiando Järvi, *kopenski hidronim*, 15/N4

Kiang-hai, *naselje*, 4/L7

Kiboke, *ljudstvo*, 7/F6

Kibondo, *naselje*, 7/F5

Kiburi, *naselje*, 7/G5

Kidderminster, *naselje*, 13/I8

Kiel, *naselje*, 2/F3; 10/J2; 15/D9

Kielce, *naselje*, 3/G1; 10/V6; 9/D5

Kieldrecht, *naselje*, 18/C3

Kienthal, *naselje*, 16/C2

Kijem Jezero, *kopenski hidronim*, 10/M9

Kijemsko Jezero, *kopenski hidronim*, 3/C3

Kijev, *naselje*, 4/E3

Kikivori, *naselje*, 7/D4

Kilbrannan Sound, *morski hidronim*, 13/F5

Kilbride, *naselje*, 13/F5

Kilchberg, *naselje*, 16/D1

Kilchonran, *naselje*, 13/E5

Kilcock, *naselje*, 13/D7

Kild, *naselje*, 15/F7

Kildare, *naselje*, 13/D7

Kilenge, *naselje*, 7/F6

Kili (**Bonham otočje**), *otoška reliefna oblika*, 8/I4

Kilidromia, *otoška reliefna oblika*, 12/K10

Kilija, *naselje*, 12/P4

Kilindria, *naselje*, 9/G8

Kilkee, *naselje*, 13/B8

Kilkeel, *naselje*, 13/E6

Kilkenny, *naselje*, 13/D8

Kilkerran Bay, *morski hidronim*, 13/A7

Killala, *naselje*, 13/B6

Killaloe, *naselje*, 13/C8

Killarney, *naselje*, 13/B8

Killis, *naselje*, 9/G8

Killsyth, *naselje*, 13/G5

Killybegs, *naselje*, 13/C6

Kilmarnock, *naselje*, 13/G5

Kilmir, *naselje*, 13/E3

Kilninian, *naselje*, 13/E4

Kilrush, *naselje*, 13/B8

Kilua Kibendži, *naselje*, 7/H5

Kilui, *ljudstvo*, 7/H5

Kilviceon, *naselje*, 13/E4

Kimbandi, *upravna enota*, 7/F6

Kimingi, *kopenski hidronim*, 15/M4

Kimit, *naselje*, 15/K6

Kimito, *naselje*, 9/E3

Kimmene Elf, *kopenski hidronim*, 15/M6

Kimol(os), *otoška reliefna oblika*, 12/L13

Kimpina, *naselje*, 3/I4

Kimpolung, *naselje*, 3/I4

Kimpulung, *naselje*, 12/L4

Kinabalu, *kopenska reliefna oblika*, 8/D4

Kinburn, *drugo*, 9/F6

Kincardine, *upravna enota*, 13/I4

Kinel Čerkask, *naselje*, 9/I5

Kinešma, *naselje*, 9/H4

King Jezero, *kopenski hidronim*, 10/N1

King William Town, *naselje*, 7a/F4

Kings County, *upravna enota*, 13/C7

Kings otok, *otoška reliefna oblika*, 8/G8

Kingsbridge, *naselje*, 13/G10

Kingston, *naselje*, 13/K9; 5/M5; 5/M8; 6/E2

(Kingston upon) Hull, *naselje*, 13/K7

Kingstown, *naselje*, 13/E7

Kingusie, *naselje*, 13/G3

Kinita, *naselje*, 7/F6

Kinross, *naselje*, 13/H4

Kinsale, *naselje*, 13/C9

Kinšakung, *kopenski hidronim*, 4/L6

Kin-ša-kjang, *kopenski hidronim*, 8/B1

Kintail, *naselje*, 13/F3

Kimtore, *naselje*, 13/I3

Kinzigi, *kopenski hidronim*, 10/I6; 10/H8

Kippel, *naselje*, 16/C2

Kipungo, *naselje*, 7/F6

Kira, *kopenski hidronim*, 7/H4

Kiratza, *naselje*, 7/H3

Kirchberg, *naselje*, 16/C1; 16/D1; 18/G5

Kirchdorf, *naselje*, 16/C2

Kirchein Bolanden, *naselje*, 10/H7

Kirchhain, *naselje*, 3/A1; 10/I6

Kirchheim, *naselje*, 10/J8

Kirdaš, *naselje*, 9/I8

Kirdžazyl, *naselje*, 12/M8

Kiressen, *naselje*, 12/O10

Kirgizi, *ljudstvo*, 1a/I5

Kirgizi (Buruti), *ljudstvo*, 4/I5

Kirgizi (Step) (**mala orda**), *naravna pokrajina*, 2/K4

Kiri, *kopenski hidronim*, 7/G4

Kirilov, *naselje*, 9/H4

Kirkby Stephen, *naselje*, 13/I6

Kirkcaldy, *naselje*, 13/H4

Kirkcudbright, *naselje*, 13/G6

Kirkham, *naselje*, 13/H7

Kirkintulloch, *naselje*, 13/G5

Kirkjubær, *naselje*, 15a/F2; 15a/D3

Kirkkilisse, *naselje*, 9/E7

Kirkoy Kendall, *naselje*, 13/H6

Kirkubinn, *naselje*, 13/F6

Kirkwall, *naselje*, 13/H2; 13a/A3

Kirman, *kopenska reliefna oblika*, 7/J1

Kirman, *naselje*, 7/J1

Kirmanšaha, *naselje*, 7/I1

Kirmanšahan, *naselje*, 4/G5

Kirmasty, *naselje*, 12/P9

Kirriemuir, *naselje*, 13/H4

Kirsynsk, *drugo*, 9/J4

Kiršač, *naselje*, 9/H4

Kirtošan, *naselje*, 12/M5

Kis Telek, *naselje*, 3/F3

Kis Ujszallas, *naselje*, 3/G3

Kisamo, *naselje*, 12/K14

Kisanga, *upravna enota*, 7/G6

Kiseg, *naselje*, 3/E3

Kislegg, *naselje*, 16/E1

Kislovodsk, *naselje*, 9/I7

Kisongu, *kopenski hidronim*, 7/H5

Kisovo Hrib, *kopenska reliefna oblika*, 12/J10

Kissi, *upravna enota*, 7/C3

Kissingen, *naselje*, 3/A1; 10/J6

Kisten Pass, *kopenska reliefna oblika*, 16/D2

Kišenev, *naselje*, 2/H4; 9/F6; 12/P3

Kišlissekőj, *naselje*, 12/N11

Kit zaliv, *morski hidronim*, 1b/G2

Kitaj, *država*, 8/B1

Kitaj (Kina), *država*, 1a/K6; 4/L6

Kitajgorod, *naselje*, 3/J2

Kitajski zid, *drugo*, 4/M5

Kiti, *kopenski hidronim*, 4/E8

Kitka Järvi, *kopenski hidronim*, 15/N3

Kitserir, *kopenska reliefna oblika*, 3/H4

Kittinen, *kopenski hidronim*, 15/M2

Kitzbüchel, *naselje*, 3/C3

Kitzingen, *naselje*, 3/A2; 10/J7

Kiusiu, *otoška reliefna oblika*, 1a/P6

Kiva, *naselje*, 1a/H5

Kivi, *naselje*, 15/L5

Kivi Järvi, *kopenski hidronim*, 15/N4; 15/L5

Kivimiemi, *naselje*, 9/F3

Kivinebo, *naselje*, 15/N6

Kizljar, *naselje*, 2/J4; 9/I7; 4/G4

Kizylsk, *naselje*, 9/L5

Kjahta, *naselje*, 1a/M4; 4/M3

Kjangsi, *upravna enota*, 4/N6

Kjangsu, *upravna enota*, 4/N5

Kjankary, *naselje*, 9/G7

Kjari Gora, *kopenska reliefna oblika*, 12/H9

Kjen-Duen, *kopenski hidronim*, 4/L6

Kjeret Jezero, *kopenski hidronim*, 15/P4

Kjerteminde, *naselje*, 10/K1

Kjöge, *naselje*, 10/L1

Kjöge zaliv, *morski hidronim*, 5/P3

Kjöng, *naselje*, 4/O5

Kjötén Gore, *kopenska reliefna oblika*, 9/C3

Kjötén gore, *kopenska reliefna oblika*, 2/G2

Kjulung, *kopenski hidronim*, 4/L6

Kjungčeu, *naselje*, 8/C2

Kjung-čeu, *naselje*, 4/M7

Kjutahia, *naselje*, 2/H5; 9/F8

Klaarwater (**Griquaustadt**), *naselje*, 7a/D2

Klaaswaal, *naselje*, 18/D3

Kladenj, *naselje*, 3/F4; 12/F5

Kladno, *naselje*, 3/C1

Kladovo, *naselje*, 3/H4; 12/J5

Kladrubi, *naselje*, 3/D1; 10/N6

Kladsko, *naselje*, 3/E1; 10/R6

Klajpeda, *naselje*, 2/G3; 9/D4

Klajpeda (Memel), *naselje*, 10/V1

Klän, *kopenski hidronim*, 14/G8; 14/G8

Klar Elf, *kopenski hidronim*, 15/F6

Klara, *kopenski hidronim*, 2/F2

Klarwater, *naselje*, 7/G7

Klatovi, *naselje*, 3/C2; 10/M7

Klausthal, *naselje*, 10/K5

Klein Ditzlwył, *naselje*, 16/D1

Klein Lützel, *naselje*, 16/C1

Kleine Laufenburg, *naselje*, 16/C1

Klek, *kopenska reliefna oblika*, 3/F2

Klementini, *naselje*, 12/G7

Klemp, *naselje*, 18/E2

Klerf, *naselje*, 18/E4

Kleve, *naselje*, 10/F5; 14/L3; 18/E3; 15/C5

Klimoviči, *naselje*, 9/F5

Klin, *naselje*, 9/G4

Klin Gora, *kopenska reliefna oblika*, 3/C1

Klingenua, *naselje*, 16/C1

Klisura, *naselje*, 12/L7

Kljecka Planina, *kopenska reliefna oblika*, 3/E4

Ključ, *naselje*, 3/E4; 12/D5

Klobuki, *naselje*, 10/S7

Klofa Jökull, *kopenska reliefna oblika*, 2/D2

Klön Thal, *kopenska reliefna oblika*, 16/D1

Kloster Thal, *kopenska reliefna oblika*, 16/E1

Klosterburen, *naselje*, 18/F1

Klostneuburg, *naselje*, 3/D2; 10/P8

Klostern, *naselje*, 16/E2

Kloten, *naselje*, 16/D1

Klundert, *naselje*, 18/D3

Klvov, *naselje*, 3/G1

Klymeni, *naselje*, 12/H11

Knapdale, *obalna reliefna oblika*, 13/F4

Knaresborough, *naselje*, 13/I6

Knighton zaliv, *morski hidronim*, 5/S3

Knin, *naselje*, 3/D4; 11/K3; 12/C5

Knittelfeld, *naselje*, 3/D3

Knjaževac, *naselje*, 12/J6

Knocklane Point, *obalna reliefna oblika*, 13/C6

Knonau, *naselje*, 16/D1

Knutsford, *naselje*, 13/I7

Koanza, *kopenski hidronim*, 7/F5

Koban, *naselje*, 3/J3; 12/N2

Kobarid, *naselje*, 3/C3

Kobbe, *naselje*, 1a/E8

Kobe, *naselje*, 7/G3

Kobelaki, *naselje*, 9/G6

Koblenz, *naselje*, 2/F3; 10/H6; 14/N4

Kobona, *naselje*, 15/O6

Kobror, *otoška reliefna oblika*, 4/P9

Kobryn, *naselje*, 10/X4; 9/E5

Koburg, *naselje*, 3/B1; 10/K6

Koch, *naselje*, 10/F5

Kocher, *kopenski hidronim*, 3/A2; 10/J7

Kochheim, *naselje*, 10/G6; 14/M4; 18/F4

Kočana, *naselje*, 12/J8

Kočevoje, *naselje*, 3/D4; 11/J2

Kočincina, *upravna enota*, 4/M7

Kodanj, *naselje*, 1a/D4; 2/F3; 10/M1; 15/F9; 9/C4; 4/C3; 5/V4

Koddafer, *naselje*, 15/M7

Kodogus, *naselje*, 7/F3

Kodor, *kopenski hidronim*, 9/H7

Kodža, *kopenski hidronim*, 12/R13

Kodža Čaj, *kopenski hidronim*, 12/O10; 12/N10

Kodža Faita, *kopenska reliefna oblika*, 12/M8

Kodžaški zaliv, *kopenski hidronim*, 9/J7

Koesfeld, *naselje*, 10/G5; 14/M3; 18/F3

Koeverdnen, *naselje*, 10/G4; 18/F2

Kofindros, *naselje*, 12/J9

Köflach, *naselje*, 3/D3

Kohaut Gora, *kopenska reliefna oblika*, 3/D2

Kohongo, *naselje*, 7/E5

Köita Järvi, *kopenski hidronim*, 15/O5

Kojažez, *naselje*, 12/P13

Kokelberg, *naselje*, 3/H3

Kokkinon, *naselje*, 12/M10

Koksenga, *kopenski hidronim*, 9/I3

Kola, *naselje*, 2/I2; 9/G2

Kola, *obalna reliefna oblika*, 2/I2

Kolapur, *naselje*, 4/I7

Kolašin, *naselje*, 12/G7

Kolbeinstadhir, *naselje*, 15a/B2

Kolberg, *naselje*, 9/C5

Kolding, *naselje*, 15/D9

Koleah, *naselje*, 17/N9

Koletina, *naselje*, 3/I4; 12/M5

Kolesjani, *naselje*, 12/H8

Kolikov, *naselje*, 3/H2

Kolima Järvi, *kopenski hidronim*, 15/L5

Kolin, *naselje*, 2/F3; 10/G6; 14/M4; 4/C3

Kolin (Cöln), *naselje*, 18/F4

Koljučinj, *otoška reliefna oblika*, 1b/C3

Koljuši, *ljudstvo*, 5/F3

Kollam, *naselje*, 4/J8

Kölliken, *naselje*, 16/C1

Kollum, *naselje*, 18/E1

Kolmar, *naselje*, 10/H8

Kolo, *naselje*, 10/T4; 9/D5

Kolo Jezero, *kopenski hidronim*, 9/G2

Kolobreg, *naselje*, 10/P2; 15/G9

Koločani, *ljudstvo*, 5/D3

Kologriv, *naselje*, 9/I4

Kolol, *kopenski hidronim*, 7/G3

Kolomea, *naselje*, 3/I2; 9/E6; 12/M1

Kolomna, *naselje*, 2/I3; 9/H4

Kolong, *kopenski hidronim*, 7a/E1

Kolonia, *naravna pokrajina*, 12/H9

Kolorado, *kopenski hidronim*, 1b/I6

Kolorado, *upravna enota*, 5/I6

Kolosz, *naselje*, 3/H3

Kološ, *naselje*, 2/H4; 9/E6; 12/K3; 4/E4

Kološ (Klus), *naselje*, 3/H3

Kolp, *kopenski hidronim*, 9/G4

Kolpa, *kopenski hidronim*, 3/D4; 10/P11; 11/J2

Kolubara, *kopenski hidronim*, 3/F4; 12/G5

Kolumbija, *kopenski hidronim*, 5/H4; 5/H5

Kolumbija, *upravna enota*, 1b/G4

Kolva, *kopenski hidronim*, 9/K3

Kolvja (**Točjaga**), *kopenski hidronim*, 9/K2

Kolvič Jezero, *kopenski hidronim*, 15/P3

Kolyma, *kopenski hidronim*, 1a/R3; 4/R2

Kolynja, *kopenski hidronim*, 9/M3

Köm, *naselje*, 7/I1

Kom Gora, *kopenska reliefna oblika*, 3/F5

Kom Hrib, *kopenska reliefna oblika*, 12/G7

Komadug, *kopenski hidronim*, 7/E3

Komaggas, *naselje*, 7a/A2

Komargorod, *naselje*, 12/P1

Komarono, *naselje*, 3/E3; 10/S9; 9/D6; 12/E2

Komba, *naselje*, 7/E3

Komies hribje, *kopenska reliefna oblika*, 7a/A2

Komodo, *otoška reliefna oblika*, 8/D5

Komorji, *otoška reliefna oblika*, 7/I6

Komrat, *naselje*, 9/F6; 12/P3

Koms hribje, *kopenska reliefna oblika*, 7a/C4

Komsko Jezero, *kopenski hidronim*, 10/I11

Komul (Chamil), *naselje*, 4/L4

Kona, *naselje*, 7/D3

Končakovski, *kopenska reliefna oblika*, 2/K3

Konda, *kopenski hidronim*, 2/L3; 9/M4; 9/N4; 4/I2

Kondinija, *naravna pokrajina*, 9/M3

Kondinsko, *naselje*, 9/M3

Kondo, *upravna enota*, 7/C4

Kondo Jezero, *kopenski hidronim*, 9/G2

Kondovazena, *naselje*, 12/I12

Konecpol, *naselje*, 10/U6

Kong, *naselje*, 7/D4

Kong gorovje, *kopenska reliefna oblika*, 1a/B8

Kongárnä, *kopenski hidronim*, 15/J2

Kongeelf, *naselje*, 15/E8

Kongo, *upravna enota*, 1a/D10; 7/F5

Kongsbacka, *naselje*, 15/E8

Kongsberg, *naselje*, 15/D7; 9/B4

Kongsnes, *naselje*, 15/F4

Kongsvinger, *naselje*, 15/E6; 9/B3

Konia, *naselje*, 2/I5; 9/G8; 4/E5; 7/H1

Koniaba, *naselje*, 7/C3

Konica, *naselje*, 12/H9

Königsau, *kopenski hidronim*, 10/I1

Königsberg, *naselje*, 2/F3; 10/N3

Königsdorf, *naselje*, 18/F4

Königshafen, *naselje*, 3/A2

Königsmachern, *naselje*, 18/E5

Königstein, *naselje*, 3/C1

Königswinter, *naselje*, 18/F4

Königszelt, *naselje*, 3/E1

Konin, *naselje*, 10/S4; 9/D5

Köningshoyk, *naselje*, 18/D3

Könitz, *naselje*, 16/C2

Konjavo Gora, *kopenska reliefna oblika*, 12/J7

Konjice, *naselje*, 12/E6

Konkobela, *naselje*, 7/F5

Konkün, *naselje*, 7/I2

Konskie, *naselje*, 3/G1; 10/V5; 9/D5

Konstansko (Bodensko) Jezero, *kopenski hidronim*, 16/D1

Konstansko Jezero, *kopenski hidronim*, 10/I9

Konstansko Jezero, *kopenski hidronim*, 3/A3

Konstantine, *naselje*, 1a/C6

Konstantinograd, *naselje*, 9/G6

Konstantinov Kamen, *kopenska reliefna oblika*, 9/M2

Konzu, *kopenska reliefna oblika*

Kozjak

Kozjak, *kopenska reliefna oblika*, 3/D3
Kozlin, *naselje*, 2/G3; 10/P2; 15/G9; 9/C5
Kozlje, *naselje*, 3/E1; 10/S6
Kozlov, *naselje*, 2/I3; 3/I2; 9/H5
Kozludža, *naselje*, 12/O6
Kozmin, *naselje*, 10/S5
Kozmodenjansk, *naselje*, 9/I4
Kožihov, *naselje*, 10/P5
Kožva, *kopenski hidronim*, 9/K2
Kraaž, *kopenski hidronim*, 7a/F3
Kragero, *naselje*, 15/D7
Kragujevec, *naselje*, 3/G5; 12/H5
Krailsheim, *naselje*, 3/A2; 10/I7
Krajina, *zgodovinska pokrajina*, 3/D4; 3/G4
Krakov, *naselje*, 2/G3; 3/F1; 10/U6; 9/D5; 4/D3
Kraljevec, *naselje*, 1a/E4; 2/G3; 10/V2; 15/I9; 9/D5; 4/D3
Kraljevi Dvor, *naselje*, 3/D1
Kraljevi Gradec, *naselje*, 3/D1; 10/P6
Kraljevi prekop, *kopenski hidronim*, 13/D7
Kraljevica, *naselje*, 3/D4
Kraljevica, *naselje*, 3/C2
Kraljevo, *naselje*, 2/H4; 3/H4; 9/E7
Kraljevo (Krajova), *naselje*, 12/K5
Kraljevo Jezero, *kopenski hidronim*, 3/C3
Kraljice Charlotte otoci, *otoška reliefna oblika*, 1b/G4; 5/G4
Kraljičina dežela, *upravna enota*, 8/G7
Kraljiki, *naselje*, 3/E1
Kralova Hola, *kopenska reliefna oblika*, 3/F2
Krammer, *kopenski hidronim*, 18/C3
Krania, *naselje*, 12/H10
Kranidi, *naselje*, 12/J12
Kranj, *naselje*, 3/D3; 11/I1; 12/B3
Kranjsko, *upravna enota*, 3/C4; 10/N10; 11/I2; 12/A3
Krapenj, *naselje*, 12/G5
Krapina, *naselje*, 3/D3
Krapivna, *naselje*, 9/G5
Kras, *naravna pokrajina*, 10/N11; 12/B4
Krasna, *kopenski hidronim*, 3/H3; 12/J2
Krasna, *naselje*, 3/H3
Krasna županija, *upravna enota*, 3/H3
Krasni-jar, *naselje*, 9/J6
Krasnik, *naselje*, 3/G1; 10/Z6
Krasnistav, *naselje*, 3/H1; 10/Q6
Krasno Ufimsk, *naselje*, 2/K3; 9/L4
Krasnoborsk, *naselje*, 9/I3
Krasnojarsk, *naselje*, 1a/K4; 4/L3
Krasnystav, *naselje*, 9/E5
Kraško Gorovje, *kopenska reliefna oblika*, 11/I2
Krašova Dag, *kopenska reliefna oblika*, 12/L8
Krašovska županija, *upravna enota*, 3/G4
Krauchtal, *naselje*, 16/C1
Kravasara, *naselje*, 12/H11
Kredž, *ljudstvo*, 7/G4
Krefeld, *naselje*, 10/G5; 14/M3; 18/F3
Kremenčug, *naselje*, 9/G6
Kremence, *naselje*, 3/I1; 9/E5
Kremenščuk, *naselje*, 2/I4
Kremnica, *naselje*, 3/F2
Krems, *naselje*, 3/D2; 10/P8; 12/C1
Krescy, *naselje*, 9/G4
Krestzy, *naselje*, 15/P7
Krešovo, *naselje*, 3/E5
Kreuz, *naselje*, 10/P4
Kreuzburg, *naselje*, 3/E1; 10/S6
Kreuznach, *naselje*, 10/H7
Kreza, *kopenski hidronim*, 14/G8
Krf, *naselje*, 12/G10; 4/D5
Krf, *otoška reliefna oblika*, 2/G5
Krf, *upravna enota*, 12/G10
Kričevo, *naselje*, 12/H8
Kričma, *kopenski hidronim*, 12/L8
Kričma, *naselje*, 12/L8
Kriens, *naselje*, 16/C1
Krim, *obalna reliefna oblika*, 2/I4
Krimačov, *naselje*, 3/C1
Krimpener Waard, *otoška reliefna oblika*, 10/E5
Krinki, *naselje*, 10/X3
Krira, *naselje*, 12/M14
Kristianstad, *naselje*, 9/C4
Kristijanija, *naselje*, 1a/C4; 2/F3; 15/E7; 9/B4; 4/C3
Kriš, *kopenski hidronim*, 3/F3
Krišana, *kopenski hidronim*, 4/I7
Krit (Kandija), *otoška reliefna oblika*, 4/E5; 7/G1
Krit (Kreta/Kandija), *otoška reliefna oblika*, 12/K14

Krit ali Kandija, *otoška reliefna oblika*, 2/H5; 9/E8
Kriv Ren, *kopenski hidronim*, 18/D2
Kriva, *kopenski hidronim*, 12/I7
Krivaja, *kopenski hidronim*, 3/F4; 12/F5
Krivan, *kopenska reliefna oblika*, 3/F2
Krivoklat, *naselje*, 3/C1
Križevci, *naselje*, 3/E3; 10/R10
Krk, *naselje*, 3/D4; 11/J2
Krk, *otoška reliefna oblika*, 3/D4; 11/J2
Krka, *kopenski hidronim*, 3/C3; 10/N10; 11/K4; 12/C5
Krkonoshi, *kopenska reliefna oblika*, 3/D1; 10/O6
Krnov, *naselje*, 3/E1; 10/S6
Krodren Fj., *kopenski hidronim*, 15/C6
Kroja, *naselje*, 12/G8
Krokek, *naselje*, 15/H7
Krome Rivier, *kopenski hidronim*, 7a/E4
Kromeriz, *naselje*, 3/E2
Krommente, *naselje*, 18/D2
Kronom, *naselje*, 15/L8
Kronach, *naselje*, 10/L6
Kronenberg, *naselje*, 18/F3
Kronstadt, *drugo*, 2/H2
Kronstadt, *naselje*, 15/N6; 9/F3; 7a/F1
Krosno, *naselje*, 3/G2; 10/O4
Kross Naes, *obalna reliefna oblika*, 2/D2
Krossvik, *naselje*, 15a/B2
Krotošin, *naselje*, 10/S5
Krstec, *naselje*, 12/F7
Krško, *naselje*, 11/K2
Krško Mesto, *naselje*, 3/D4; 12/C4
Krtan Gora, *kopenska reliefna oblika*, 3/G5
Kru, *naselje*, 7/C4
Krūchtin, *naselje*, 18/E3
Kruidenburg, *naselje*, 18/F3
Kruiningen, *naselje*, 18/C3
Kruisdorp, *naselje*, 18/D2
Krumlov, *naselje*, 3/C2; 3/D2; 10/N8
Krung-kao, *naselje*, 4/L7
Krupa, *naselje*, 12/C5
Krupina, *naselje*, 3/F2
Krusenstern, *otoška reliefna oblika*, 1b/C7; 8/K2
Kruševec, *naselje*, 3/G5; 12/H6
Kruševo, *naselje*, 12/H8
Krutojarska, *naselje*, 9/M5
Krym, *obalna reliefna oblika*, 9/G6; 4/F4
Krzna, *kopenski hidronim*, 10/Q4
Kseragi, *kopenski hidronim*, 12/I10
Ksero, *naselje*, 12/N9
Kserohora, *naselje*, 12/J11
Kuangčeu (Kanton), *naselje*, 4/N6; 8/D2
Kuang-kan-din (Turon), *naselje*, 4/M7
Kuang-nam (Turon), *naselje*, 8/C3
Kuang-si, *upravna enota*, 4/M6
Kuangtung, *upravna enota*, 4/M6
Kub, *kopenski hidronim*, 7a/A1
Kuba, *naselje*, 3/C2; 10/M7; 9/J7; 7/C3
Kuba, *otoška reliefna oblika*, 5/L7
Kuba, *upravna enota*, 1b/L7
Kubalta, *kopenski hidronim*, 12/O1
Kuban, *kopenski hidronim*, 9/H6; 9/H7
Kubango, *kopenski hidronim*, 7/F6
Kubanaj, *kopenski hidronim*, 2/I4; 4/F4
Kubej, *naselje*, 9/F6; 12/P4
Kubin, *naselje*, 3/F2; 10/T7
Kubina, *kopenski hidronim*, 9/H3
Kubinsko jezero, *kopenski hidronim*, 2/I3
Küblis, *naselje*, 16/E2
Kučan, *naselje*, 7/J1
Kučujevskoj, *naselje*, 9/J5
Küçük Menderes, *kopenski hidronim*, 12/O11
Kučurgan, *kopenski hidronim*, 12/R2
Kuda Fjord, *morski hidronim*, 2/D2
Kudessi, *naselje*, 12/G9
Kue-hua, *naselje*, 4/M6
Kuei-jang, *naselje*, 4/M6
Kuenlun Gorovje, *kopenska reliefna oblika*, 4/J5
Kuēt (Kuren), *naselje*, 7/I2
Kufanko, *upravna enota*, 7/C4
Kufara, *upravna enota*, 7/F2
Kufonisi, *zgodovinska pokrajina*, 12/M15
Kufstein, *naselje*, 3/B3; 10/L9
Kuindar, *kopenski hidronim*, 18/E2
Kuinre, *naselje*, 18/E2

Kuitti Jezero, *kopenski hidronim*, 9/F2
Kuka, *naselje*, 1a/D8; 7/F3
Kukov preliv, *morski hidronim*, 8/J8
Kukovi otoci, *otoška reliefna oblika*, 1b/D11
Kukuhoto, *naselje*, 4/M4
Kukuš (Kelkič), *naselje*, 12/I9
Kula, *naselje*, 12/G4; 12/J6; 12/P11
Kulakia, *naselje*, 12/J9
Kulažinska, *naselje*, 9/J6
Kulenberg, *naselje*, 10/E5
Kulfela, *naselje*, 7/D3
Kulgoa, *kopenski hidronim*, 8/G7
Kulkandelen, *naselje*, 12/H7
Kullin, *naselje*, 13/G4
Kulm, *naselje*, 16/C1
Kulmbach, *naselje*, 3/B1; 10/L6
Kuloi, *kopenski hidronim*, 9/I2
Kulokonka, *naselje*, 7/C4
Kum Čaj, *kopenski hidronim*, 12/O11
Kuma, *kopenski hidronim*, 9/I7
Kumanovo, *naselje*, 12/I7
Kumasi, *naselje*, 1a/B9; 7/D4
Kumberlandski otoci, *otoška reliefna oblika*, 1a/R11
Kumelsburg, *naselje*, 10/R2
Kumi, *naselje*, 12/K11
Kumlinge, *otoška reliefna oblika*, 15/J6
Kumo, *kopenski hidronim*, 15/J6
Kumska, *naselje*, 9/I7
Kumyki, *naselje*, 9/I7
Kunasiri, *otoška reliefna oblika*, 4/R4
Kunda, *naselje*, 15/M7
Kundion, *naselje*, 7/C3
Kune Urgendž, *naselje*, 9/L7
Kunene, *kopenski hidronim*, 7/E6
Kunfuda, *naselje*, 7/H3
Kungčang, *naselje*, 4/M5
Kungrad, *naselje*, 9/L7
Kungrat, *naselje*, 2/K4
Kungur, *naselje*, 9/K4
Kuniakari, *ljudstvo*, 7/C3
Kunö, *otoška reliefna oblika*, 15b/C1
Kunov, *naselje*, 10/V6
Kunovatjagan, *kopenski hidronim*, 9/N3
Kunta, *upravna enota*, 7/C3
Kuolpavara Hribi, *kopenska reliefna oblika*, 15/I3
Kuopio, *naselje*, 2/H2; 15/M5; 9/F3
Kupang, *naselje*, 4/O10
Kupel, *naselje*, 3/J2
Kupjansk, *naselje*, 9/H6
Kuprez, *naselje*, 3/E5; 12/D6
Kur, *kopenski hidronim*, 9/I7; 9/J7
Kura, *kopenski hidronim*, 14/J7
Kurah, *naselje*, 9/J7
Kurdistan, *upravna enota*, 2/I5; 9/H8; 4/G5; 7/H1
Kurein, *naselje*, 4/G6
Kurgalžin Jezero, *kopenski hidronim*, 4/I4
Kurgan, *naselje*, 2/L3; 9/M4
Kuria, *otoška reliefna oblika*, 8/J4
Kurilovce, *naselje*, 3/J2
Kurilski otoci, *otoška reliefna oblika*, 1a/R5
Kurilski otoci (Japonsko Tsi-Sima), *otoška reliefna oblika*, 4/R4
Kurim, *naselje*, 3/D1
Kurlandija, *upravna enota*, 2/G3; 15/H8; 9/D4
Kursk, *naselje*, 2/I3; 9/G5; 4/F3
Kurska Mereja, *obalna reliefna oblika*, 10/V1
Kurski liman, *morski hidronim*, 15/J9
Kurski liman (haff), *morski hidronim*, 10/V1
Kuršumljia, *naselje*, 12/I6
Kurtamyš, *naselje*, 9/M5
Kurtea d' Ardiši, *naselje*, 3/I4
Kuruman, *naselje*, 7/G7
Kusel, *naselje*, 10/H7; 14/N5; 18/G5
Kuskokvim, *kopenski hidronim*, 5/D3
Küssnacht, *naselje*, 16/D1; 16/D1
Kusuš Hribje, *kopenska reliefna oblika*, 4/I5
Kuševat, *naselje*, 9/M2
Kutais, *naselje*, 2/J4; 9/I7; 4/G4
Kutina, *kopenski hidronim*, 12/I6
Kutlinska, *naselje*, 9/I5
Kutna Gora, *naselje*, 10/O7
Kutna gora, *naselje*, 3/D2
Kutno, *naselje*, 10/U4; 9/D5
Kutru, *naselje*, 7/D4
Kuzanch, *kopenska reliefna oblika*, 3/F2
Kuzhgun, *naselje*, 12/O5
Kuzneck, *naselje*, 9/I5
Kuzova Otoci, *otoška reliefna oblika*, 15/R4

Kuzu Čaj, *kopenski hidronim*, 12/P11
Kvalö, *otoška reliefna oblika*, 15/K1
Kvarnerski zaliv, *morski hidronim*, 3/C4; 11/I3
Kvei-čeu, *naselje*, 4/M5
Kvei-čeu, *upravna enota*, 4/M6
Kveik Fjöll, *kopenska reliefna oblika*, 15a/E2
Kvičpak, *kopenski hidronim*, 5/D3
Kvidyna, *naselje*, 10/T3; 15/I10
Kvindhareed, *naselje*, 15/B7
Kvisa, *kopenski hidronim*, 10/P5
Kyburg, *naselje*, 16/D1
Kyčaški (Bristolski) zaliv, *morski hidronim*, 5/D4
Kyjev, *naselje*, 1a/E4; 2/H3; 9/F5
Kyll, *kopenski hidronim*, 18/F5; 18/F4
Kyll, *naselje*, 14/M4
Kyllburg, *naselje*, 18/F4
Kympina, *naselje*, 12/M4
Kympurile, *naselje*, 12/N3
Kyric, *naselje*, 10/M4
Kyrkaghar, *naselje*, 12/O10
Kyrkilissr, *naselje*, 12/N8
Kyska, *otoška reliefna oblika*, 4/U3; 5/B4
Kysyl Irmak, *kopenski hidronim*, 2/I4
Kyy Vesi, *kopenski hidronim*, 15/M5
Kyzyl, *kopenski hidronim*, 4/F5
Kyzyl Irmak, *kopenski hidronim*, 9/G7; 9/G8
Kyzyl Uzen, *kopenski hidronim*, 9/J8
Kyzylghač, *naselje*, 12/N7
Kyzyldehli Su, *kopenski hidronim*, 12/M8

L

L. Foxova dežela, *naravna pokrajina*, 5/M3
l'Aigle, *naselje*, 14/G6
l'Arbreust, *naselje*, 14/K9
l'Archambaut, *naselje*, 14/I8
l'Argentière, *naselje*, 14/J10
l'Eveyue, *naselje*, 18/C4
l'Île Jourdain, *naselje*, 14/G8
l'Isle, *naselje*, 14/K11
La Alcárria, *naravna pokrajina*, 17/I4
la Antigua, *naselje*, 17b/E2
la Antigua, *naselje*, 5/K8
la Bañeza, *naselje*, 17/E2
la Bassée, *naselje*, 18/B4
la Belle Alliance, *naselje*, 18/D4
la Bisbal, *naselje*, 17/N3
la Bocaina, *morski hidronim*, 17b/E2
la Bocchetta, *kopenska reliefna oblika*, 11/D3
la Brèvine, *naselje*, 16/B2
la Calderina, *kopenska reliefna oblika*, 17/G5
la Calera, *naselje*, 17/F5
la Campaña, *naselje*, 17/F7
la Capella, *naselje*, 18/C5
la Carlota, *naselje*, 17/F7
la Carolina, *naselje*, 17/G6
la Carraca, *naselje*, 17/E8
la Cava, *naselje*, 11a/A1
la Charité, *naselje*, 14/I7
la Châtre, *naselje*, 14/H8
la Chaux de Fonds, *naselje*, 10/G9; 16/B1; 14/M7
la Chaux Neuve, *naselje*, 16/A2
la Chiaja, *drugo*, 11a/A1
la Cisa, *kopenska reliefna oblika*, 11/E3
la Conture, *naselje*, 18/B4
la Cořuņa, *naselje*, 17/C1
la Escala, *naselje*, 14/I12
la Fagne, *naravna pokrajina*, 18/C4
la Fere, *naselje*, 10/D7
la Fère, *naselje*, 14/J5; 18/C5
la Fère Champenoise, *naselje*, 14/J6
la Ferrière, *naselje*, 16/B1
la Ferté Bernard, *naselje*, 14/G6
la Ferté Gaucher, *naselje*, 14/I6
la Ferté Macé, *naselje*, 14/F6
la Ferté Milon, *naselje*, 14/I5
la Ferté Saint Aubin, *naselje*, 14/H7
la Ferté sous Jouarre, *naselje*, 14/I6
la Flèche, *naselje*, 14/F7
la Frejeneda, *naselje*, 17/D4
la Gineta, *naselje*, 17/I5
la Granja (San Ildefonso), *naselje*, 17/G4
la Guardia, *naselje*, 17/I2; 17/B3; 17/H5
la Guerche, *naselje*, 14/E7
la Hérie, *naselje*, 18/C5
la Hougue, *drugo*, 14/E5
la Isabelina, *naselje*, 17/I4
la Isleta, *otoška reliefna oblika*, 17b/D2
la Laguna, *naselje*, 17b/C2
la Lora, *kopenska reliefna oblika*, 17/G2

la Loupe, *naselje*, 14/G6
la Louviere, *naselje*, 18/C4
la Luisiana, *naselje*, 17/F7
la Madroñera, *naselje*, 17/E5
la Maladeta, *kopenska reliefna oblika*, 17/L2
la Mure, *naselje*, 10/F12; 14/L10
la Nova del Rey, *naselje*, 17/F3
la Oliva, *naselje*, 17b/E2
la Pallisse, *naselje*, 14/J8
la Palma del Condado, *naselje*, 17/E7
la Paz, *naselje*, 5/I7; 6/E5
la Puebla, *naselje*, 6/B2
la Reole, *naselje*, 14/F10
la Roche, *naselje*, 16/A2; 14/D7; 18/E4
la Roche (zur Flüch), *naselje*, 16/B2
la Roche Chalais, *naselje*, 14/F9
la Rochelle, *naselje*, 2/E4; 14/E8
la Roda, *naselje*, 17/I5
la Sagne, *naselje*, 16/B1
la Sagra Sierra, *kopenska reliefna oblika*, 17/H6
la Sarraz, *naselje*, 16/B2
la Seca, *naselje*, 17/F3
la Serena (Coquimbo), *naselje*, 6/E6
la Solana, *naselje*, 17/H6
la Soma Sierra, *kopenska reliefna oblika*, 17/H3
la Suze, *naselje*, 14/F7
la Teste de Buch, *naselje*, 14/E10
la Tour du Pin, *naselje*, 14/L9
la Tremblade, *naselje*, 14/E9
la Tremouille, *naselje*, 14/G8
la Vaux, *naselje*, 16/B2
la Vecilla, *naselje*, 17/F2
la Vernaz, *naselje*, 16/B2
la Yontie, *naselje*, 18/B4
Laacher See, *kopenski hidronim*, 18/F4
Laagen Elf, *kopenski hidronim*, 15/D7
Laaland, *otoška reliefna oblika*, 2/F3; 10/K2; 15/E9
Laaren, *naselje*, 18/D2
Laax, *naselje*, 16/C2
Lab, *kopenski hidronim*, 12/I6
Laba, *kopenski hidronim*, 2/F3; 3/D1; 10/I3; 10/K3; 10/M5; 10/P6; 15/D10; 9/H6
Labajos, *naselje*, 17/G4
Labe, *naselje*, 7/C3
Labidžan, *naselje*, 9/J8
Labin, *naselje*, 3/C4; 11/I2
Labinsk, *naselje*, 9/H7
Labjava, *naselje*, 10/V2
Labodnica, *kopenski hidronim*, 3/D3
Labourdan, *naravna pokrajina*, 17/I1
Labrador, *naravna pokrajina*, 1b/N4
Labrador, *upravna enota*, 5/N4
Labuan, *naselje*, 1a/N9
Labul Gore, *kopenska reliefna oblika*, 7/E4
Labun, *naselje*, 3/J1
Lac de Grandlieu, *kopenski hidronim*, 14/D7
Lacaune, *naselje*, 14/I11
Lacedogna, *naselje*, 11/K6
Lachen, *naselje*, 16/D1; 18/D4
Lachlan, *kopenski hidronim*, 1a/R13
Laco Averno, *kopenski hidronim*, 11a/A1
Laco di Fusaro, *kopenski hidronim*, 11a/A1
Laco Lucrino, *kopenski hidronim*, 11a/A1
Lacutri, *naselje*, 12/N11
Ladak, *naravna pokrajina*, 4/J5
Ladejno Polje, *naselje*, 15/P6; 9/G3
Ladejnoje Polje, *naselje*, 2/I2
Ladhoraxo, *kopenska reliefna oblika*, 15a/B2
Ladoga, *naselje*, 2/H2
Ladoško Jezero, *kopenski hidronim*, 15/O6; 9/F3; 4/E2
Ladra, *kopenski hidronim*, 17/C1
Ladysmith, *naselje*, 7a/G2
Laer, *naselje*, 18/G2
Laga, *kopenski hidronim*, 15/F8
Laga, *naselje*, 7/F4
Lages, *naselje*, 6/G6
Laggan, *naselje*, 13/G3
Lagia, *naselje*, 12/J13
Lagnez Thal, *kopenska reliefna oblika*, 16/D2
Lagnieu, *naselje*, 14/L9
Lagny, *naselje*, 14/I6
Lago, *naselje*, 2/E4; 17/B1
Lago d'Iseo, *kopenski hidronim*, 11/E2
Lago di Bolsena, *kopenski hidronim*, 11/G5
Lago di Como, *kopenski hidronim*, 16/D3; 11/D2
Lago di Garda, *kopenski hidronim*, 11/E2
Lago di Lecco, *kopenski hidronim*, 16/D3

Lago di Lugano, *kopenski hidronim*, 16/D3
Lago di Mezzola, *kopenski hidronim*, 16/E2
Lago di Varno, *kopenski hidronim*, 11/K6
Lago do Lesino, *kopenski hidronim*, 11/K6
Lago Maggiore, *kopenski hidronim*, 10/I11; 11/D2
Lago Maggiore/Veliko jezero, *kopenski hidronim*, 16/D3
Lago Trasimeno, *kopenski hidronim*, 11/G4
Lagoa, *naselje*, 17/C7
Lagonegro, *kopenski hidronim*, 11/K7
Lagos, *naselje*, 2/D5; 17/B7
Lagrasse, *naselje*, 14/I11
Lagun Sveta Lucija, *morski hidronim*, 7a/I1
Laguna de Gallocanta, *kopenski hidronim*, 17/J3
Laguna Janda, *kopenski hidronim*, 17/E8
Lagune, *naravna pokrajina*, 11/G2
Lahidž, *naselje*, 7/I3
Lahn, *kopenski hidronim*, 10/H6; 10/I6
Laholm, *naselje*, 15/F8
Lahor, *naselje*, 1a/I6; 4/J5
Lahu, *naselje*, 7/D4
Lai-čeu, *naselje*, 4/N5
Lainio, *kopenski hidronim*, 15/J2
la Tremblade, *naselje*, 14/E9
Lais Dudder Hribi, *kopenska reliefna oblika*, 15/M1
Lais Träsk Elf, *kopenski hidronim*, 15/H3
Laja, *naselje*, 7/C4
Lajano, *naselje*, 11a/A1
Lajksele, *naselje*, 15/I4
Lajšev, *naselje*, 9/J4
Lakadivi, *otoška reliefna oblika*, 1a/I8
Lakadivski otoci, *otoška reliefna oblika*, 4/I8
Lakania, *naselje*, 12/O14
Lakhno, *naselje*, 4/J6
Lakonija, *upravna enota*, 12/J13
Lakotzas, *kopenska reliefna oblika*, 3/I4
Lalin, *naselje*, 17/C2
Lalsk, *kopenski hidronim*, 9/J3
Lalsk, *naselje*, 2/J2
Lamba Ness, *obalna reliefna oblika*, 13a/C1
Lambach, *naselje*, 3/C2
Lamballe, *naselje*, 14/D6
Lambayeque, *naselje*, 6/D4
Lamegal, *naselje*, 17/D4
Lamego, *naselje*, 17/C3
Lamjus, *naselje*, 15/L6
Lammeruir Hribi, *kopenska reliefna oblika*, 13/H5
Lamorde, *naselje*, 7/D3
Lampedusa, *otoška reliefna oblika*, 11/H12
Lampini, *otoška reliefna oblika*, 11/G12
Lan, *kopenski hidronim*, 9/E5
Lana, *naselje*, 3/C1
Lanai, *otoška reliefna oblika*, 8/L2
Lanaken, *naselje*, 18/E4
Lanark, *naselje*, 13/G5
Lancashire, *upravna enota*, 13/H6
Lancaster, *naselje*, 13/H6
Lancasterki preliv, *morski hidronim*, 5/K2
Lancen, *naselje*, 4/M5
Lancerote, *otoška reliefna oblika*, 7/C2
Lanciano, *naselje*, 3/D5; 11/J5
Lancut, *naselje*, 3/G1
Land van Tholen, *otoška reliefna oblika*, 10/D5
Landau, *naselje*, 10/H7; 10/M8; 14/N5

- Langalidh**, *kopenska reliefna oblika*, 15a/B3
- Langar Fljot**, *kopenski hidronim*, 15a/F2
- Langarone**, *naselje*, 11/G1
- Lange land**, *otoška reliefna oblika*, 10/K2
- Langeac**, *naselje*, 14/J9
- Langeais**, *naselje*, 14/G7
- Langeode**, *otoška reliefna oblika*, 15/G3
- Langeland**, *otoška reliefna oblika*, 15/E9
- Langemark**, *naselje*, 18/B4
- Langen**, *naselje*, 16/E1; 18/F2
- Langen Jezero**, *kopenski hidronim*, 10/H11
- Langenargen**, *naselje*, 16/E1
- Langenau**, *naselje*, 3/A2
- Langenberg**, *naselje*, 3/I4; 18/F3
- Langenbruck**, *naselje*, 16/C1
- Langentreer**, *naselje*, 18/F3
- Langenfeld**, *naselje*, 18/F3
- Langensalza**, *naselje*, 3/B1; 10/K5
- Langenthal**, *naselje*, 16/C1
- Langeoog**, *otoška reliefna oblika*, 10/H3
- Langerar**, *naselje*, 18/D2
- Langerweke**, *naselje*, 18/F4
- Langetura**, *kopenski hidronim*, 15/K6
- Langgza**, *naselje*, 12/J9
- Langholm**, *naselje*, 13/H5
- Lang-jung**, *naselje*, 4/N5
- Langin**, *kopenski hidronim*, 14/G8
- Langnau**, *naselje*, 16/C2
- Lango**, *upravna enota*, 7/H4
- Langö**, *otoška reliefna oblika*, 15/G2; 9/C2
- Langogne**, *naselje*, 14/J10
- Langon**, *naselje*, 14/F10
- Langres**, *naselje*, 10/E9; 14/K7
- Languedoc**, *upravna enota*, 17/M1; 14/H11
- Langweer**, *naselje*, 18/E2
- Langwies**, *naselje*, 16/E2
- Langjaron**, *naravna pokrajina*, 17/H8
- Lannemezan**, *naselje*, 17/L1; 14/G11
- Lannion**, *naselje*, 14/C6
- Lannoy**, *naselje*, 18/B4
- Lansing**, *naselje*, 5/L5
- Lanslebourg**, *naselje*, 11/B2
- Lanusei**, *naselje*, 11/E8
- Lanzada**, *naselje*, 16/E2
- Lanzarote**, *otoška reliefna oblika*, 17b/E1
- Lanzo**, *naselje*, 11/C2
- Lao**, *kopenski hidronim*, 11/K8
- Lao**, *naravna pokrajina*, 8/B3
- Lao**, *naselje*, 4/M7
- Lao (Šan)**, *upravna enota*, 4/L6
- Laogang**, *naselje*, 8/D3
- Laon**, *naselje*, 10/D7; 14/J5; 18/C5
- Laponci**, *ljudstvo*, 2/H2
- Laponsko**, *naravna pokrajina*, 4/E2
- Laponsko**, *upravna enota*, 9/D2
- Lapos**, *naselje*, 12/K2
- Lappa Järvi**, *kopenski hidronim*, 15/K5
- Lappefjord**, *naselje*, 15/J5
- Lappmarken**, *upravna enota*, 9/D2
- Lappmarken (Švedska Laponija)**, *upravna enota*, 15/H4
- Lappo**, *naselje*, 15/K5
- Lappo Joki**, *kopenski hidronim*, 15/K5
- Lapsaki**, *naselje*, 12/N9
- Lapsista**, *naselje*, 12/H9
- Lapuša**, *naselje*, 12/P3
- Lar**, *naselje*, 7/J2
- Lara**, *upravna enota*, 7/G4
- Laredo**, *naselje*, 17/H1; 5/J7
- Lareffe**, *naselje*, 18/D4
- Laregovi**, *naselje*, 12/K9
- Laren**, *naselje*, 18/F2
- Laret**, *naselje*, 16/E2
- Larga**, *naselje*, 12/O3
- Largu**, *naselje*, 3/I3; 12/M2
- Larino**, *naselje*, 11/J6; 12/B8
- Larisa**, *naselje*, 2/H5; 9/E8
- Larissa**, *naselje*, 12/I10
- Larnaka**, *naselje*, 7/H1
- Larne**, *naselje*, 13/E6
- Larsingerhorn**, *naselje*, 18/D2
- Laruns**, *naselje*, 17/K2; 14/F12
- las Alpañarras**, *naravna pokrajina*, 17/H8
- Las Bårdenas**, *naravna pokrajina*, 17/J2
- las Marisma**, *naravna pokrajina*, 17/E7
- Las Navas del Madroño**, *naselje*, 17/D5
- las Pampas**, *naravna pokrajina*, 6/E7
- las Portillias**, *kopenska reliefna oblika*, 17/D2
- Läsë**, *otoška reliefna oblika*, 15/E8
- Lasithi**, *naselje*, 12/M14
- Lask**, *naselje*, 10/T5
- Lasker**, *otoška reliefna oblika*, 1b/B7
- Lassa**, *naselje*, 1a/K7
- Lassigny**, *naselje*, 18/B5
- Lasta**, *upravna enota*, 7/H3
- Lastovo**, *naselje*, 11/L5
- Lastovo**, *otoška reliefna oblika*, 3/E5; 12/D7
- Lašva**, *kopenski hidronim*, 12/E5
- Lathen**, *naselje*, 18/F2
- Latheron**, *naselje*, 13/H2
- Latisana**, *naselje*, 11/H2
- Latorca**, *kopenski hidronim*, 3/H2; 10/Z8
- Latorca**, *naselje*, 12/I1
- Latterbach**, *naselje*, 16/B1
- Lauenburg**, *naselje*, 10/K3; 10/S2; 15/H9; 15/E10
- Lauenen**, *naselje*, 16/B2
- Lauf**, *naselje*, 10/K7
- Laufen**, *naselje*, 16/C1
- Läufenfingen**, *naselje*, 16/C1
- Laugborough**, *naselje*, 13/J8
- Lauingen**, *naselje*, 10/K8
- Laujar**, *naselje*, 17/H8
- Laukkas**, *naselje*, 15/L5
- Launceston**, *naselje*, 14/B4; 13/G10
- Launoy**, *naselje*, 18/D5
- Laupen**, *naselje*, 16/B2
- Lauperswyl**, *naselje*, 16/C2
- Laurdal**, *naselje*, 15/C7
- Lauria**, *naselje*, 11/K7; 12/C9
- Laurière**, *naselje*, 14/H8
- Lauro**, *naselje*, 11a/A1
- Laurvik**, *naselje*, 15/D7; 9/B4
- Lausanne**, *naselje*, 10/G10; 16/B2; 11/B1; 14/M8
- Lauterbach**, *naselje*, 3/A1; 10/J6; 14/N6
- Lauterbrunnen**, *naselje*, 16/C2
- Lauterburg**, *naselje*, 10/H8
- Lauwer Strom**, *morski hidronim*, 18/E1
- Lavagna**, *naselje*, 11/E3
- Laval**, *naselje*, 14/E6
- Lavalay**, *naselje*, 16/A2
- Lavour**, *naselje*, 14/H11
- Lavella**, *otoška reliefna oblika*, 8/H5
- Lavello**, *naselje*, 11/K6
- Laveno**, *naselje*, 16/D3; 11/D2
- Lavertezzo**, *naselje*, 16/D2
- Lavin**, *naselje*, 16/E2
- Lavis**, *naselje*, 11/F1
- Lavras**, *naselje*, 6/H6
- Lax**, *naselje*, 16/D2
- Lax Ån**, *kopenski hidronim*, 15/H4
- Laxe Fjord**, *morski hidronim*, 15/M1
- Laxenburger**, *naselje*, 3/D2
- Lay**, *kopenski hidronim*, 14/E8
- Layelanet**, *naselje*, 17/M2
- Laysam**, *otoška reliefna oblika*, 1b/C7
- Lazeja**, *kopenski hidronim*, 4/S1
- Lazwyl**, *naselje*, 16/C1
- le Biot**, *naselje*, 16/B2
- le Blanc**, *naselje*, 14/G8
- le Brassus**, *naselje*, 16/A2
- le Brully**, *naselje*, 18/D5
- le Buis**, *naselje*, 14/K10
- le Câteau-Cambresis**, *naselje*, 18/C4
- le Câteau**, *naselje*, 18/B4
- le Chatel**, *naselje*, 16/B2
- le Chaumont**, *kopenska reliefna oblika*, 16/B1
- le Chêne Populeux**, *naselje*, 18/D5
- le Crest**, *naselje*, 16/B2
- le Croizat**, *naselje*, 14/K8
- le Croisic**, *naselje*, 14/D7
- le Dorat**, *naselje*, 14/G8
- le Faou**, *naselje*, 14/B6
- le Faouët**, *naselje*, 14/C6
- le Gramont**, *kopenska reliefna oblika*, 16/B2
- le Havre**, *naselje*, 14/F5
- le Laroux**, *naselje*, 14/E7
- le Locle**, *naselje*, 16/B1; 14/M7
- le Luc**, *naselje*, 11/A4; 14/L11
- le Lude**, *naselje*, 14/F7
- Le Mans**, *naselje*, 14/F6
- le Mas**, *naselje*, 14/F10
- le Mas d'Azil**, *naselje*, 14/H11
- le Monestier**, *naselje*, 14/L10
- le Palais**, *naselje*, 14/C7
- le Pont**, *naselje*, 16/A2
- le Puy**, *naselje*, 14/J9
- le Quesnoy**, *naselje*, 14/J4; 18/C4
- le Russey**, *naselje*, 16/B1
- le Sentier**, *naselje*, 16/A2
- le Seyne**, *naselje*, 14/L11
- le Tréport**, *naselje*, 14/H4
- le Vans**, *naselje*, 14/J10
- le Vigan**, *naselje*, 14/J11
- Leal**, *naselje*, 15/K7; 9/E4
- Leamington**, *naselje*, 13/J8
- Leba**, *kopenski hidronim*, 10/S2
- Leba**, *naselje*, 10/S2; 15/H9
- Lebach**, *naselje*, 18/F5
- Lebedžan**, *naselje*, 9/H5
- Lebrija**, *naselje*, 17/E8
- Lebršnik Gora**, *kopenska reliefna oblika*, 12/F6
- Lecce**, *naselje*, 11/M7; 12/E9
- Lecco**, *naselje*, 10/J11; 16/E3; 11/E2
- Lécera**, *naselje*, 17/J3
- Lech**, *kopenski hidronim*, 16/E1
- Lech (Lik)**, *kopenski hidronim*, 10/K8; 10/J9
- Lechenich**, *naselje*, 18/F4
- Lecinena**, *naselje*, 17/J3
- Leck**, *kopenski hidronim*, 10/E5; 18/D3; 18/E3
- Lectoure**, *naselje*, 14/G11
- Lečyca**, *naselje*, 10/T4
- Led**, *drugo*, 1a/J16
- Led 1820 (Belingshausen)**, *drugo*, 1a/C17
- Led Cook/1774**, *drugo*, 1a/D15
- Ledbury**, *naselje*, 13/I8
- Lede**, *naselje*, 18/C4
- Ledeghem**, *naselje*, 18/B4
- Ledeni Nos**, *obalna reliefna oblika*, 5/D2
- Ledeno morje**, *morski hidronim*, 15/F1
- Lederzele**, *naselje*, 18/A4
- Ledesma**, *naselje*, 17/E3
- Lee**, *kopenski hidronim*, 13/B9
- Leeds**, *naselje*, 2/E3; 13/J7
- Leek**, *naselje*, 13/H7
- Leer**, *naselje*, 10/H3; 14/N1; 18/G1; 15/C10
- Leerbeck**, *naselje*, 18/C4
- Leerdam**, *naselje*, 18/D3
- Leers**, *naselje*, 18/C4
- Leeu**, *naselje*, 18/D4
- Leeuw Kopf**, *kopenska reliefna oblika*, 7a/F2
- Leeuwarden**, *naselje*, 10/F3; 18/E1
- Leeuwen**, *naselje*, 18/E3
- Leffinghe**, *naselje*, 18/B3
- Lefokarya**, *naselje*, 12/J9
- Lefuga**, *otoška reliefna oblika*, 8/K6
- Leg**, *naselje*, 14/E8
- Legden**, *naselje*, 18/F2
- Legie**, *naselje*, 7/G2
- Leginci**, *ljudstvo*, 4/G4
- Legip**, *otoška reliefna oblika*, 8/I4
- Legnano**, *naselje*, 3/B4; 10/K11; 11/F2
- Legnica**, *naselje*, 2/G3; 3/D1; 10/P5; 9/C5
- Legrad**, *naselje*, 10/R10
- Legza**, *naselje*, 17/I2
- Lehoniam**, *naselje*, 12/I10
- Leibas**, *naselje*, 16/E1
- Leicester**, *naselje*, 13/I8
- Leichlingen**, *naselje*, 18/F3
- Leiden**, *naselje*, 10/E4
- Leidenburg**, *naselje*, 7/G7
- Leigh**, *naselje*, 13/I7
- Leighton Bridge**, *naselje*, 13/D8
- Leighton Buzzard**, *naselje*, 13/K9
- Leijden**, *naselje*, 18/D2
- Leina**, *naselje*, 7/I2
- Leine**, *kopenski hidronim*, 10/J5
- Leinster**, *upravna enota*, 13/D7
- Leiria**, *naselje*, 17/B5
- Leiser Gore**, *kopenska reliefna oblika*, 3/D2
- Leith**, *naselje*, 13/H5
- Leis**, *naselje*, 18/B3
- Lekkerkerk**, *naselje*, 18/D3
- Leksand**, *naselje*, 15/G6
- Lekša Jezero**, *kopenski hidronim*, 15/O5
- Lellas Elv**, *kopenski hidronim*, 15/K2
- Leman ali Genevsko Jezero**, *kopenski hidronim*, 10/G10
- Lembolovo**, *naselje*, 15/N6
- Lembron**, *naselje*, 14/I9
- Lemen (Limno/Stalimene)**, *otoška reliefna oblika*, 12/L10
- Lemgo**, *naselje*, 10/I4
- Lemmer**, *naselje*, 10/F4; 14/L2; 18/E2
- Lemsal**, *naselje*, 15/L8; 9/E4
- Lemvig**, *naselje*, 15/C8
- Lena**, *kopenski hidronim*, 4/O1; 4/M3
- Lena**, *naselje*, 15/E7
- Lend**, *naselje*, 16/F1
- Lendinara**, *naselje*, 11/G2
- Lendua Järvi**, *kopenski hidronim*, 15/N4
- Lengnau**, *naselje*, 16/C1
- Lenk**, *naselje*, 16/C2
- Lenna**, *naselje*, 16/E3
- Lenne**, *kopenski hidronim*, 10/H5
- Lennep**, *naselje*, 18/F3
- Lennik**, *naselje*, 18/C4
- Lens**, *naselje*, 14/I4; 18/C4; 18/B4
- Lentini**, *naselje*, 11/J10
- Lenviken**, *naselje*, 15/H2
- Lenz**, *naselje*, 16/E2
- Lenzburg**, *naselje*, 16/C1
- Lenzen**, *naselje*, 10/L3
- Lenzer Horn**, *kopenska reliefna oblika*, 16/E2
- Leonminster**, *naselje*, 13/H8
- Leon**, *naselje*, 1b/L8; 2/E4; 17/F2; 5/L8; 6/D2
- Leon**, *upravna enota*, 17/E3
- Leonessa**, *naselje*, 11/H5
- Leonforte**, *naselje*, 11/J10
- Leonidi**, *naselje*, 12/I12
- Leontari**, *naselje*, 12/I12
- Leopoldov**, *naselje*, 3/E2
- Leopoldov prekop**, *kopenski hidronim*, 18/C3
- Leova**, *naselje*, 12/O3
- Lepalule**, *kopenski hidronim*, 7/G7
- Lepanto**, *naselje*, 2/G5
- Lepenec Gora**, *kopenska reliefna oblika*, 12/H6
- Lepenica**, *kopenski hidronim*, 12/H5
- Lepontske Alpe**, *kopenska reliefna oblika*, 16/C2
- Lepontske Planine**, *kopenska reliefna oblika*, 10/H10; 11/C1
- Leppävirta**, *naselje*, 15/M5
- Lequeitio**, *naselje*, 17/D1
- Ler(os)**, *otoška reliefna oblika*, 12/N12
- Lerida**, *naselje*, 2/E4
- Lérída**, *naselje*, 17/L3
- Lerin**, *naselje*, 17/I2
- Lerinski otoci**, *otoška reliefna oblika*, 14/M11
- Lerma**, *naselje*, 17/G2
- Lerwick**, *naselje*, 13a/C1
- les Andelys**, *naselje*, 14/H5
- les Bois**, *naselje*, 16/B1
- les Breuleux**, *naselje*, 16/B1
- les Contamines**, *naselje*, 16/B3
- les Essarts**, *naselje*, 16/B1
- les Fontenelles**, *naselje*, 16/B1
- les Gets**, *naselje*, 16/B2
- les Landes (Peščenine)**, *naravna pokrajina*, 14/E10
- les Maries**, *otoška reliefna oblika*, 8/G1
- les Martiques**, *naselje*, 14/K11
- les Minquiers**, *otoška reliefna oblika*, 14/D5
- les Planchettes**, *naselje*, 16/B1
- les Ponts**, *naselje*, 16/B2
- les Rousses**, *naselje*, 16/A2; 14/L8
- les Sables d'Olonne**, *naselje*, 14/D8
- les Sept Iles**, *otoška reliefna oblika*, 14/C6
- les Tailles**, *naselje*, 18/E4
- les Verrieres**, *naselje*, 16/B2
- Lesa**, *kopenski hidronim*, 18/D3
- Lesa**, *naselje*, 16/D3
- Leschkirch**, *naselje*, 3/I4
- les-Echelles**, *naselje*, 11/A2
- Lesginci**, *ljudstvo*, 9/I7
- Lesjöv**, *naselje*, 15/D5
- Leskovec**, *naselje*, 9/D7; 12/I6
- Lesneven**, *naselje*, 14/B6
- Lesparre**, *naselje*, 14/E9
- Lespes**, *naselje*, 18/D4
- Lessay**, *naselje*, 14/E5
- Lessines**, *naselje*, 14/J4; 18/C4
- Leš (Alessio)**, *naravna pokrajina*, 12/G8
- Lešnica**, *naselje*, 12/G5
- Letichev**, *naselje*, 3/I2; 9/F6
- Letokori**, *naselje*, 12/J9
- Letovo**, *naselje*, 12/H10
- Lette**, *kopenski hidronim*, 18/B5
- Lette**, *naselje*, 18/F3
- Letterkenny**, *naselje*, 13/C6
- Leuk**, *naselje*, 11/C1
- Leuk (Louèche)**, *naselje*, 16/C2
- Leukerbad**, *naselje*, 16/C2
- Leul**, *naselje*, 12/K5
- Leur**, *naselje*, 18/D3
- Leutkirch**, *naselje*, 10/J9
- Leuvenworth**, *naselje*, 5/K6
- Leuwarden**, *naselje*, 14/L1
- Leuze**, *naselje*, 10/D6; 14/J4; 18/C4
- Leva**, *naselje*, 10/T8
- Levanger**, *naselje*, 15/E5
- Levanto**, *naselje*, 11/E3
- Levanzo**, *otoška reliefna oblika*, 11/G9
- Levetsova**, *naselje*, 12/J13
- Levice**, *naselje*, 3/F2; 11/F1; 12/F1
- Levidi**, *naselje*, 12/I12
- Levie**, *naselje*, 11/D6; 14a/A3
- Levier**, *naselje*, 16/A2
- Levis**, *kopenski hidronim*, 1b/15
- Levita**, *otoška reliefna oblika*, 12/N12
- Levkata**, *naselje*, 12/H11
- Levno**, *naselje*, 3/E5; 11/L4; 12/D6
- Levoč**, *naselje*, 3/G2; 10/V7
- Levov**, *naselje*, 1a/E5; 2/H4; 3/H2; 10/X7; 9/E6; 4/E4
- Levšinsko**, *naselje*, 9/M4
- Lewes**, *kopenski hidronim*, 5/G3
- Lewes**, *naselje*, 14/F4; 13/K10
- Lewis**, *otoška reliefna oblika*, 13/D2
- Lexington**, *naselje*, 5/L6
- Lexmond**, *naselje*, 18/D3
- Leyburn**, *naselje*, 13/I6
- Leyden**, *naselje*, 14/K2
- Leye**, *kopenski hidronim*, 18/C4
- Leytron**, *naselje*, 16/B2
- Lezay**, *naselje*, 14/F8
- Lezb(os) (Metelino)**, *otoška reliefna oblika*, 12/M10
- Lezignan**, *naselje*, 17/N1
- Lézignan**, *naselje*, 14/I11
- Lezau**, *naselje*, 17/I6
- Lezzeno**, *naselje*, 16/D3
- Ležajsk**, *naselje*, 3/H1
- Lgov**, *naselje*, 9/G5
- Lhassa**, *naselje*, 4/L6
- li Galli**, *otoška reliefna oblika*, 11a/A1
- Liakura Gora**, *kopenska reliefna oblika*, 12/J11
- Liambai**, *kopenski hidronim*, 7/G6
- Liamone**, *kopenski hidronim*, 11/D5; 14a/A2
- Liancourt**, *naselje*, 18/B5
- Liangčeu**, *naselje*, 4/M5
- Liard**, *kopenski hidronim*, 5/H4
- Liba**, *kopenski hidronim*, 7/F4
- Liba Jezero**, *kopenski hidronim*, 7/F4
- Libanon**, *upravna enota*, 2/I5
- Libanovo**, *naselje*, 12/J9
- Libava**, *naselje*, 2/G3; 15/J8; 9/D4
- Libelits**, *naselje*, 15/N5
- Liberec**, *naselje*, 3/D1; 10/O6
- Liberia**, *država*, 1a/A9
- Liberija**, *država*, 7/C4; 6/K3
- Libijska Puščava**, *naravna pokrajina*, 4/D6
- Libijska puščava**, *naravna pokrajina*, 7/F1
- Libin**, *naselje*, 18/D5
- Liblar**, *naselje*, 18/F4
- Libokovo**, *naselje*, 12/G9
- Libong**, *naselje*, 7/F5
- Libonta**, *naselje*, 7/G6
- Libourne**, *naselje*, 14/F10
- Librilla**, *naselje*, 17/I7
- Licata**, *naselje*, 11/I10
- Lichfield**, *naselje*, 13/I8
- Lichtenberg**, *naselje*, 18/G5
- Lichtenfels**, *naselje*, 3/B1; 10/K6
- Lichtensteig**, *naselje*, 16/D1
- Lichtenwoorde**, *naselje*, 18/F3
- Lichtervelde**, *naselje*, 18

Lisianski

Lisianski, *otoška reliefna oblika*, 8/K2

Lisieux, *naselje*, 14/F5

Liskeard, *naselje*, 14/B4; 13/G10

Lisko, *naselje*, 3/H2; 10/Q7

Lismore, *naselje*, 13/C8

Lisse, *naselje*, 18/D2

Lissel, *kopenski hidronim*, 16/C1

Lisvarta, *kopenski hidronim*, 3/F1

Litaku, *naselje*, 7/G7

Litava, *kopenski hidronim*, 3/E3; 10/R9; 12/D2

Litavske Gorice, *kopenska reliefna oblika*, 3/E3

Lith, *naselje*, 15/G5

Lith, *naselje*, 7/H2

Litija, *naselje*, 3/D3

Litovce, *naselje*, 3/J2

Litomeric, *naselje*, 3/C1; 10/N6

Litomišelj, *naselje*, 3/D2

Litrim, *upravna enota*, 13/C6

Littau, *naselje*, 16/C1

Littfontain, *naselje*, 7a/A3

Little Ouse, *kopenski hidronim*, 13/L8

Littlerock, *naselje*, 5/K6

Litva, *upravna enota*, 2/H3; 10/Q1; 15/J8; 9/E4; 4/E3

Liune, *naselje*, 18/E3

Livadia, *naselje*, 12/J11

Livado, *naselje*, 12/H11

Livan, *naselje*, 7/H4

Livec, *kopenski hidronim*, 10/Z4

Livenca, *kopenski hidronim*, 3/C4; 11/H2

Liveh-hof, *naselje*, 15/L8

Liverpool, *naselje*, 2/E3; 13/H7; 4/B3

Liverpool, *otoška reliefna oblika*, 2/C1

Liverpool otok, *otoška reliefna oblika*, 5/S2

Livia, *naselje*, 14/H12

Livno, *naselje*, 2/I3; 9/H5

Livonsko, *upravna enota*, 2/H3; 15/L8; 9/E4

Livorno, *naselje*, 2/F4; 3/A5; 14/N9; 4/C4

Livorno (francosko Livourne/ angleško Leghorn), *naselje*, 11/E4

Livurci, *naselje*, 12/I12

Lizard Point, *obalna reliefna oblika*, 13/F11

Lizbona, *naselje*, 1a/A6; 2/D5; 4/A5; 7/C1; 5/T6

Lizbona (Lisabon), *naselje*, 17/B6

Lizlo Jezero, *kopenski hidronim*, 15/P5

Ljan, *naselje*, 4/M6

Ljaotung zaliv, *morski hidronim*, 4/N5

Ljasnedal, *naselje*, 15/F5

Ljetka, *kopenski hidronim*, 9/J4

Ljeu kjeu (Luču otoci), *otoška reliefna oblika*, 8/E2

Ljubac Planina, *kopenska reliefna oblika*, 3/E4

Ljubartov, *naselje*, 10/Q5

Ljubek, *naselje*, 15/E10

Ljubek (Bukovec), *naselje*, 10/K3

Ljubetova, *naselje*, 3/F2

Ljubim, *naselje*, 9/H4

Ljubin, *naselje*, 3/D1; 10/P5

Ljubinjce, *naselje*, 3/E5; 11/M4

Ljubiški (Travenski) zaliv, *morski hidronim*, 10/K2

Ljublin, *naselje*, 2/H3

Ljubljana, *naselje*, 3/D3; 10/O10; 11/J1; 12/B3

Ljubno, *naselje*, 3/D3; 12/B2

Ljubuska, *naselje*, 3/E5

Ljuma, *naselje*, 12/H7

Ljundsi, *naselje*, 12/G9

Ljung An, *kopenski hidronim*, 15/H5

Ljung Elf, *kopenski hidronim*, 15/F5

Ljungby, *naselje*, 15/F8

Ljuskovikr, *naselje*, 12/H9

Ljusne Elf, *kopenski hidronim*, 15/F5

Llandaff, *naselje*, 13/H9

Llandudno, *naselje*, 13/G7

Llanelly, *naselje*, 13/G9

Llanes, *naselje*, 17/F1

Llanidloes, *naselje*, 13/H8

Llanos, *naselje*, 17b/A2

Llanos del Urgel, *naravna pokrajina*, 17/L3

Llansa, *naselje*, 17/N2; 14/I12

Llerena, *naselje*, 17/E6

Llimfyllin, *naselje*, 13/H8

Llinas, *naselje*, 17/M3

Ljubljana, *naselje*, 2/G4

Llobregat, *kopenski hidronim*, 17/M3

Lloret, *naselje*, 17/N3

Llumayor, *naselje*, 17/N5

Loanga, *država*, 1a/D10

Loango, *upravna enota*, 7/E5

Loar, *kopenski hidronim*, 14/F7; 14/G7

Loara, *kopenski hidronim*, 2/E4; 14/J8; 14/J10; 14/I7; 14/D7; 4/B4

Loarre, *naselje*, 17/K2

Lobale, *upravna enota*, 7/F6

Löbau, *naselje*, 10/U3

Lobava, *naselje*, 3/D1

Lobbess, *naselje*, 18/C4

Lobenstein, *naselje*, 10/L6

Lobsenz, *naselje*, 10/R3

Locana, *naselje*, 11/C2

Locarno, *naselje*, 10/I10; 16/D2; 11/D1

Loch awe, *kopenski hidronim*, 13/F4

Loch Eil, *kopenski hidronim*, 13/F4

Loch Einort, *morski hidronim*, 13/D3

Loch Enard, *morski hidronim*, 13/F2

Loch Etive, *morski hidronim*, 13/F4

Loch Ewe, *morski hidronim*, 13/F3

Loch Fannich, *kopenski hidronim*, 13/F3

Loch Fine, *kopenski hidronim*, 13/F4

Loch Indaal, *morski hidronim*, 13/E5

Loch Laxford, *morski hidronim*, 13/F2

Loch Lomond, *kopenski hidronim*, 13/G4

Loch Maree, *kopenski hidronim*, 13/F3

Loch Ness, *kopenski hidronim*, 13/G3

Loch Ruan, *morski hidronim*, 13/F5

Loch Shin, *kopenski hidronim*, 13/F2

Loch Swin, *morski hidronim*, 13/E5

Loch Tay, *kopenski hidronim*, 13/G4

Lochalsh, *naselje*, 13/F3

Lochbroom, *naselje*, 13/F3

Lochem, *naselje*, 18/F2

Loches, *naselje*, 14/G7

Lochian, *upravna enota*, 13/G5

Locminé, *naselje*, 14/C7

Locubin, *naselje*, 17/G7

Lodano, *naselje*, 16/D2

Lodève, *naselje*, 17/N1; 14/I11

Lodi, *naselje*, 10/J11; 11/E2

Lödingen, *naselje*, 15/G2

Lodosa, *naselje*, 17/I2

Lodrino, *naselje*, 16/D2

Lodz, *naselje*, 10/U5; 9/D5

Lodž, *naselje*, 2/G3

Loenen, *naselje*, 18/D2

Lofer, *naselje*, 3/C3

Lofotski otoci, *otoška reliefna oblika*, 15/E3; 9/C2; 4/C2

Lofotsko otočje, *otoška reliefna oblika*, 1a/C3; 2/F2

Lögdan, *kopenski hidronim*, 15/I4

Logen Elf, *kopenski hidronim*, 15/D5

Logoduro, *naravna pokrajina*, 11/D7

Logon, *naselje*, 7/F3

Logrono, *naselje*, 17/I2

Logrosán, *naselje*, 17/F5

Lohaia, *naselje*, 7/I3

Lohr, *naselje*, 10/J7

Löhr, *naselje*, 3/A2

Lohteo, *naselje*, 15/K4

Loicy, *naselje*, 9/F5

Loing, *kopenski hidronim*, 10/C8

Loir et Cher, *upravna enota*, 14/H7

Loire, *kopenski hidronim*, 10/B9

Loire, *upravna enota*, 14/J9

Loire inférieure, *upravna enota*, 14/E7

Loiret, *upravna enota*, 14/H6

Loisach, *naselje*, 10/K9

Loivre, *naselje*, 18/C5

Loja, *naselje*, 17/G7; 6/D4

Loka, *naselje*, 3/C3; 11/I1

Lokčima, *kopenski hidronim*, 9/J3

Lokera, *naselje*, 7/G6

Lokeren, *naselje*, 14/J3; 18/C3

Loket, *naselje*, 3/C1

Lokvica, *naselje*, 9/G5

Lom, *kopenski hidronim*, 3/H5; 12/J6

Lom, *naselje*, 12/J6

Lom Palanka, *naselje*, 3/H5

Loma hribje, *kopenska reliefna oblika*, 7/C4

Lomagne, *naravna pokrajina*, 17/L1

Lombardija, *upravna enota*, 10/I11; 16/E3; 11/D2

Lombez, *naselje*, 14/G11

Lomblem, *otoška reliefna oblika*, 8/E5

Lombok, *otoška reliefna oblika*, 4/N9; 8/D5

Lombro, *kopenski hidronim*, 10/I11

Lomellina, *naravna pokrajina*, 11/D2

Lommel, *naselje*, 18/D3

Lomnica, *kopenski hidronim*, 3/H2

Lomniški ščit, *kopenska reliefna oblika*, 3/F2

Lomont Gore, *kopenska reliefna oblika*, 14/L7

Lomoux, *naselje*, 14/H11

Lompul, *naselje*, 7/C3

Lomza, *naselje*, 10/Z3

Lomža, *naselje*, 9/D5

Lonate, *naselje*, 3/B4

Lonato, *naselje*, 11/F2

London, *naselje*, 1a/B4; 2/E3; 14/F3; 13/K9; 4/B3; 5/U4

Londonderry, *naselje*, 2/E3; 13/D6

Longama, *naselje*, 7/G6

Longchamps, *naselje*, 18/E4

Longford, *naselje*, 13/C7

Longhrea, *naselje*, 13/C7

Longirod, *naselje*, 16/A2

Longo Sardo, *naselje*, 11/D6; 14a/A3

Longos, *obalna reliefna oblika*, 12/K9

Longpont, *naselje*, 18/B5

Longtown, *naselje*, 13/H5

Longué, *naselje*, 14/F7

Longueville, *naselje*, 14/G5

Longuneyau, *naselje*, 14/H6

Longuyon, *naselje*, 10/F7; 14/L5; 18/E5

Longwy, *naselje*, 18/E5

Lonja, *kopenski hidronim*, 3/E4; 10/R11; 12/D4

Lonka, *naselje*, 3/H3

Lonneker, *naselje*, 18/F2

Lons le Saulnier, *naselje*, 10/F10

Lons le Saunier, *naselje*, 14/L8

Loon, *naselje*, 18/A3

Loop Head, *obalna reliefna oblika*, 13/A8

Loos, *naselje*, 18/B4

Looz, *naselje*, 18/D4

Lop jezero, *kopenski hidronim*, 4/K4

Lophem, *naselje*, 18/B3

Loppersum, *naselje*, 18/F1

Lor, *naselje*, 18/C5

Lora, *naselje*, 17/F7

Lorca, *naselje*, 17/I7

Lord Howes, *otoška reliefna oblika*, 1a/S13

Loreto, *naselje*, 3/C5; 11/I4

Lorgues, *naselje*, 11/A4; 11/B4; 14/M11

Lorient, *naselje*, 14/C7

Loriol, *naselje*, 14/K10

Lörrach, *naselje*, 10/H9; 16/C1

Lorris, *naselje*, 14/I7

Lorze, *kopenski hidronim*, 16/D1; 16/D1

los Barrios, *naselje*, 17/F8

los Parameras, *kopenska reliefna oblika*, 17/F4

los Pedroches, *kopenska reliefna oblika*, 17/F6

los Santos, *naselje*, 17/E6

Losa, *kopenski hidronim*, 14/F11

Losheim, *naselje*, 18/F4; 18/F5

Losiallo, *naselje*, 16/D2

Losna V., *kopenski hidronim*, 15/D6

Lospersplaats, *naselje*, 7a/B3

Lostedal, *naselje*, 15/C6

Losva, *kopenski hidronim*, 9/L3

Lošinj, *naselje*, 3/D4; 11/J3

Lošinj, *otoška reliefna oblika*, 3/D4; 11/J3

Lot, *kopenski hidronim*, 14/I10; 14/G10

Lot, *upravna enota*, 14/H10

Lot et Garonne, *upravna enota*, 14/F10

Lotaringija, *upravna enota*, 10/F7; 14/L5

Lotova žena, *otoška reliefna oblika*, 1a/S7

Lötschen Thal, *kopenska reliefna oblika*, 16/C2

Lottigna, *naselje*, 16/D2

Lottstetten, *naselje*, 16/D1

Lötzten, *naselje*, 10/Z2; 15/J9

Loudéac, *naselje*, 14/C6

Loudun, *naselje*, 14/F7

Loué, *naselje*, 14/F6

Lough Corrib, *kopenski hidronim*, 13/B7

Lough Deragh, *kopenski hidronim*, 13/C8

Lough Erne, *kopenski hidronim*, 13/C6

Lough Foyle, *morski hidronim*, 13/D5

Lough Neagh, *kopenski hidronim*, 13/E6

Lough Ree, *kopenski hidronim*, 13/C7

Lough Swilly, *morski hidronim*, 13/D5

Lougres, *naselje*, 16/B1

Louhans, *naselje*, 14/K8

Louisburgh, *naselje*, 13/A7

Louisenthal, *naselje*, 3/I3

Louisiana, *upravna enota*, 5/K6

Louisville, *naselje*, 5/L6

Loupaigne, *naselje*, 18/C5

Lourdes, *naselje*, 17/K1; 14/F11

Loures, *naselje*, 17/B6

Lourinha, *naselje*, 17/B5

Lourtier, *naselje*, 16/B2

Lousiade, *otoška reliefna oblika*, 1a/R11

Louth, *naselje*, 14/F1; 13/K7

Louth, *upravna enota*, 13/E7

Louvegné, *naselje*, 18/E4

Louviers, *naselje*, 14/G5

Louvrres, *naselje*, 14/H5

Louza, *naselje*, 17/C4

Lovas Bereny, *naselje*, 3/F3

Lovat, *kopenski hidronim*, 15/O7; 9/F4

Love, *naselje*, 14/B4

Loveč, *naselje*, 12/L6

Lövenich, *naselje*, 18/E3

Lovere, *naselje*, 16/E3; 11/E2

Lovero, *naselje*, 16/E2

Lovež, *naselje*, 9/D5

Lovič, *naselje*, 10/U4

Lovo Jezero, *kopenski hidronim*, 15/R3

Lovro, *naselje*, 17/C6

Lowell, *naselje*, 5/M5

Löwen, *naselje*, 10/E6; 14/K4; 18/D4

Löwenberg, *naselje*, 3/D1

Lowerz, *naselje*, 16/D1

Lowestoft, *naselje*, 10/B4; 14/H2; 13/M8

Loyalty otočje, *otoška reliefna oblika*, 8/I6

Loyne (Lune), *kopenski hidronim*, 13/H6

Ložere, *upravna enota*, 14/J10

Loznica, *naselje*, 3/F4

Lozova, *naselje*, 3/J5

Lože, *naselje*, 11/J2

Luabo, *kopenski hidronim*, 7/H6

Luarca, *naselje*, 17/E1

Luasap, *otoška reliefna oblika*, 8/G4

Lubačov, *naselje*, 3/H1; 10/Q6

Luban, *naselje*, 15/O7

Lubanj, *naselje*, 3/D1; 10/O5

Lubartov, *naselje*, 3/H1

Lübeck, *naselje*, 2/F3

Lubin, *naselje*, 10/N5

Lubišin, *naselje*, 10/S4

Lublin, *naselje*, 3/H1; 10/Q5; 9/E5

Lublinjec, *naselje*, 3/F1; 10/T6

Lubovna, *naselje*, 3/G2; 10/V7

Lubrin, *naselje*, 17/I7

Lubuska Jezero, *kopenski hidronim*, 9/G2

Luc, *naselje*, 14/L10

Lucaína, *naselje*, 17/I7

Lucena, *naselje*, 2/F4; 3/B5; 11/F4

Lucé, *naselje*, 14/G7

Luce Bay, *morski hidronim*, 13/F6

Lucelle, *naselje*, 16/B1

Lucena, *naselje*, 17/K4; 17/G7

Lucens, *naselje*, 16/B2

Lucera, *naselje*, 11/K6

Lucern, *naselje*, 11/D1

Luchsingen, *naselje*, 16/D2

Lucin, *naselje*, 15/M8; 9/F4

Luck, *naselje*, 9/E5

Lukenwalde, *naselje*, 10/M4

Lucken, *naselje*, 14/E8

Lučenec, *naselje*, 3/F2; 10/U8; 12/G1

Luda Kamčija, *kopenski hidronim*, 12/N7

Lüdenscheid, *naselje*, 10/H5

Ludiana, *naselje*, 4/J5

Lüdinghausen, *naselje*, 18/G3

Ludlow, *naselje*, 13/H8

Ludovikov Kanal, *kopenski hidronim*, 3/B2

Ludvikov Kanal, *kopenski hidronim*, 10/L7

Ludwigshafen, *naselje*, 16/D1

Ludwigslust, *naselje*, 10/L3

Luembj, *upravna enota*, 7/F6

Luena, *kopenski hidronim*, 7/F6

Lufidži, *kopenski hidronim*, 7/H5

Lufu, *kopenski hidronim*, 4/F9; 7/H5

Lufüm, *naselje*, 7/F4

Lug, *kopenski hidronim*, 13/H8

Luga, *kopenski hidronim*, 15/N7; 9/F4

Luga, *naselje*, 2/H3; 15/N7; 9/F4

Lugano, *naselje*, 11/D1

Luganski (Lauis), *naselje*, 16/D2

Luganski Posad, *naselje*, 9/H6

Lugde, *naselje*, 10/I5

Lugo, *naselje*, 3/B4; 11/G3; 17/D1

Lugoš, *naselje*, 3/G4; 12/L4

Lugrin, *naselje*, 16/B2

Lui-čeu, *naselje*, 4/M6

Luino, *naselje*, 16/D2

Luiro, *kopenski hidronim*, 15/M3

Luiro, *naselje*, 15/M3

Luiziadno otočje, *otoška reliefna oblika*, 8/H6

Luk (Mihajlograd), *naselje*, 3/I1

Lukadža, *naselje*, 7/E4

Lukmanier, *kopenska reliefna oblika*, 16/D2

Lukmanier Pass, *kopenska reliefna oblika*, 11/D1

Lukov, *naselje*, 10/N5; 10/Q5; 9/E5

Lukova, *kopenski hidronim*, 12/J7

Luksemburk, *naselje*, 18/E5

Luksembursko, *upravna enota*, 18/D5

Luksor, *naselje*, 7/H2

Luleå, *kopenski hidronim*, 9/D2

Lulea, *naselje*, 2/G2

Lully, *naselje*, 16/B2

Lumbier, *naselje*, 17/J2; 14/E12

Lumbrein, *naselje*, 16/D2

Lumbreras, *naselje*, 17/I7

Lumino, *naselje*, 16/D2

Lummer, *naselje*, 18/D4

Lun gorovje, *kopenska reliefna oblika*, 1a/E9

Luna, *kopenski hidronim*, 17/E2

Luna Ness, *obalna reliefna oblika*, 13a/C1

Lund, *naselje*, 10/M1; 15/C7; 15/F9; 9/C4

Lunda, *naselje*, 1a/E10; 7/G5

Lundy Otok, *otoška reliefna oblika*, 13/G9

Lünebach, *naselje*, 18/E4

Lüneburg, *naselje*, 10/K3

Lüneburška pustinja, *naravna pokrajina*, 10/J3

Lunel, *naselje*, 17/O1; 14/J11

Lünen, *naselje*, 18/G3

Lunéville, *naselje*, 10/G8; 14/M6

Lunga, *kopenski hidronim*, 12/P3

Lungau, *naravna pokrajina*, 3/C3

Lungern, *naselje*, 16/C2

Lungro, *naselje*, 11/K8

Lunguleci, *naselje*, 12/M5

Luni, *naselje*, 3/C1

Lunigiana, *naravna pokrajina*, 11/E3

Lunka, *naselje*, 12/L5

Luteren, *naselje*, 18/E2

Lupata, *kopenska reliefna oblika*, 7/H6

Lupov, *kopenski hidronim*, 10/S2

Luque, *naselje*, 17/G7

Lure, *naselje*, 14/M7

Lurgan, *naselje*, 13/E6

Luri, *ljudstvo*, 4/G5

Luristan, *upravna enota*, 7/I1

Lurmont, *kopenska reliefna oblika*, 16/B2

Luro, *kopenski hidronim*, 12/H10

Lusac, *naselje*, 14/G8

Lusignan, *naselje*, 14/F8

Lüstingen, *naselje*, 16/C1

Luthern, *naselje*, 16/C1

Lutih, *naselje*, 10/F6

Lutih (Liège), *naselje*, 18/E4

Lutiško, *upravna enota*, 18/D4

Lütjenburg, *naselje*, 15/E9

Luton, *naselje*, 13/K9

Lutra, *naselje*, 12/J11

Lutry, *naselje*, 16/B2

Lüttich, *naselje*, 2/F3; 14/L4

Lutto, *kopenski hidronim*, 15/N2; 9/E2

Luttre, *naselje*, 18/D4

Lütz Bach, *kopenski hidronim*, 16/E1

Lützelstein, *drugo*, 14/M6

Luxembourg, *naselje*, 14/L5

Luxemburg, *naselje*, 2/F4; 10/F7

Luxemburg, *upravna enota*, 10/E7

Luxeuil, *naselje*, 14/M7

Maglaj, *naselje*, 3/E4; 12/E5
Magland, *naselje*, 16/B2
Magliano, *naselje*, 11/H5
Maglic, *naselje*, 3/G5
Maglie, *naselje*, 11/M7
Magnitna, *naselje*, 9/L5
Magny, *naselje*, 14/H5
Magošest, *naselje*, 12/O2
Magungo, *naselje*, 7/G4
Magura Gora, *kopenska reliefna oblika*, 3/F2
Mahanadi, *kopenski hidronim*, 4/J6
Mahe, *naselje*, 1a/J8
Mahe, *otoška reliefna oblika*, 7/J5
Mahi, *naselje*, 4/J7
Maholm, *naselje*, 15/M7
Mahon, *naselje*, 17/O5
Mahra, *naravna pokrajina*, 4/G7
Mahra, *upravna enota*, 7/I3
Maiche, *naselje*, 16/B1
Maichenhead, *naselje*, 13/J9
Maidstone, *naselje*, 13/L9
Maien, *naselje*, 10/G6; 16/D2; 14/M4; 18/F4
Maikirsch, *naselje*, 16/C1
Main, *kopenski hidronim*, 13/A8
Maine, *upravna enota*, 14/E6; 5/M5
Maine et Loire, *upravna enota*, 14/E7
Mainland, *naselje*, 2/E3
Mainland, *otoška reliefna oblika*, 13a/C1
Maintenon, *naselje*, 14/H6
Maira, *kopenski hidronim*, 16/E2; 11/B3
Mairena, *naselje*, 17/E7
Maisava, *naselje*, 3/D2
Maissur, *naselje*, 4/I7
Maitos, *naselje*, 12/N9
Maivo (*Aurora*), *otoška reliefna oblika*, 8/I6
Maja, *kopenski hidronim*, 4/P3
Majaki, *naselje*, 9/F6
Majdan, *naselje*, 12/H5
Majdanpek, *naselje*, 12/I5
Majella Gora, *kopenska reliefna oblika*, 11/I5
Majena, *kopenski hidronim*, 14/E6
Majkoung, *kopenski hidronim*, 1a/L7
Majnešt, *naselje*, 12/N3
Majo-Balloe Issa ali Egirrëu, *kopenski hidronim*, 7/D3
Majorka, *otoška reliefna oblika*, 2/F5
Majosso, *naselje*, 7/C4
Majuri, *naselje*, 11a/A1
Mak Donaldovi otoci, *otoška reliefna oblika*, 1a/J15
Makalla, *naselje*, 7/I3
Makarjev, *naselje*, 2/J3; 9/I4; 9/I4
Makarska, *naselje*, 3/E5; 11/L4
Makdašu, *naselje*, 4/G8
Makdišu, *naselje*, 7/I4
Makita, *kopenska reliefna oblika*, 3/E2
Makkum, *naselje*, 18/E1
Mako, *naselje*, 3/G3; 10/V10; 12/H3
Makololo, *ljudstvo*, 7/G6
Makov, *naselje*, 10/V4; 9/D5
Makran, *upravna enota*, 4/H6
Makry, *naselje*, 12/P13
Makry (Megri), *naselje*, 12/M9
Makrytihos, *naselje*, 12/L14
Makra, *ljudstvo*, 7/H6
Mal Bay, *morski hidronim*, 13/B8
Mala Azija, *naravna pokrajina*, 1a/F5; 2/H5
Mala Azija, *obalna reliefna oblika*, 9/F8; 12/P12; 7/G1
Mala Azija (Anatolija), *obalna reliefna oblika*, 4/E4
Mala Gethe, *kopenski hidronim*, 18/D4
Mala Kreza, *kopenski hidronim*, 14/H8
Mala Kumanija, *zgodovinska pokrajina*, 3/F3; 3/F3; 3/F3
Mala Namaka, *naravna pokrajina*, 7a/A2
Mala Nethe, *kopenski hidronim*, 18/D3
Mala Orda, *upravna enota*, 4/H3
Mala Orda Kirgiz-Kozakov, *upravna enota*, 9/K5
Mala Rusija, *upravna enota*, 2/I3
Mala Trnava, *kopenski hidronim*, 3/I3; 12/K3
Mala Valahija, *naravna pokrajina*, 3/H4
Mala Valahija (Vlaška), *upravna enota*, 12/K5
Malabar obrežje, *obalna reliefna oblika*, 4/J7
Malabrigos, *otoška reliefna oblika*, 8/G2
Maladers, *naselje*, 16/E2
Maladetta, *kopenska reliefna oblika*, 14/G12
Malaga, *naselje*, 2/E5; 17/G8; 4/B5; 7/D1

Malaganasi, *kopenski hidronim*, 7/G5
Malagon, *kopenski hidronim*, 17/D7
Malagon, *naselje*, 17/G5
Malaha Gore, *kopenska reliefna oblika*, 4/L4
Malaka, *naselje*, 4/L8; 8/B4
Malaka, *obalna reliefna oblika*, 1a/L8
Malaka, *upravna enota*, 4/L8
Malakassi, *naselje*, 12/H10
Malakashtra, *naravna pokrajina*, 12/G9
Malakuri, *naselje*, 7/C4
Malamocco, *naselje*, 3/C4
Malans, *naselje*, 16/E2
Malapena, *kopenski hidronim*, 3/E1; 10/T6
Malaška ožina, *morski hidronim*, 4/L8; 8/B4
Malata, *naselje*, 8/J8
Malatia, *naselje*, 2/I5; 4/F5
Malatia, *otoška reliefna oblika*, 8/N7
Malatie, *naselje*, 9/H8; 7/H1
Malava, *naravna pokrajina*, 4/J6
Malax, *naselje*, 15/J5
Malayta, *otoška reliefna oblika*, 8/H5
Maldegem, *naselje*, 18/C3
Malderen, *naselje*, 18/C3
Maldivi, *otoška reliefna oblika*, 1a/I9
Maldon, *naselje*, 14/G3; 13/L9
Maldon, *otoška reliefna oblika*, 1b/E10
Maldonado, *naselje*, 6/G7
Male Antilje, *otoška reliefna oblika*, 5/N8
Maledivski otoci, *otoška reliefna oblika*, 4/J8
Malesherbes, *naselje*, 14/I6
Maleš, *kopenska reliefna oblika*, 12/J8
Malešova, *naselje*, 12/G9
Malgara, *naselje*, 12/N9
Malgrat, *naselje*, 17/N3
Malgrate, *naselje*, 16/E3
Mali Anjui, *kopenski hidronim*, 4/T2
Mali Balkan, *kopenska reliefna oblika*, 12/M7
Mali Belt, *morski hidronim*, 10/J1; 15/D9
Mali Bernhard, *kopenska reliefna oblika*, 10/G11
Mali Brak Rivier, *kopenski hidronim*, 7a/D3
Mali Čalokez, *naravna pokrajina*, 3/E3
Mali Ckmedže, *naselje*, 12/P8
Mali Derbend, *naselje*, 12/N7
Mali in veliki hribje Zuarte Bergen, *kopenska reliefna oblika*, 7a/C4
Mali Isker, *kopenski hidronim*, 12/K7
Mali Kajnarđzi, *naselje*, 12/O6
Mali Karpati, *kopenska reliefna oblika*, 10/S8
Mali Kugalnik, *kopenski hidronim*, 12/R2
Mali Kvarner, *morski hidronim*, 3/D4; 11/J3
Mali Limen, *morski hidronim*, 10/N3
Mali Minč (Preliv), *morski hidronim*, 13/D3
Mali Ob, *kopenski hidronim*, 2/L2
Mali Pertomin, *naselje*, 9/H3
Mali Samoš, *kopenski hidronim*, 3/H3; 12/J3
Mali Tütersaar, *otoška reliefna oblika*, 15/M7
Mali Uzenj, *kopenski hidronim*, 2/J3; 9/J6
Mali Winterhoek, *kopenska reliefna oblika*, 7a/D4
Mali Zvornik, *naselje*, 3/F4
Malin Head, *obalna reliefna oblika*, 13/D5
Malindi, *naselje*, 7/H5
Malisori, *naravna pokrajina*, 12/G8
Malistov, *naselje*, 3/E3
Malix, *naselje*, 16/E2
Maljeno Planina, *kopenska reliefna oblika*, 3/F4
Mallen, *naselje*, 17/J3
Mallikollo, *otoška reliefna oblika*, 8/I6
Mallon, *otoška reliefna oblika*, 1b/D8
Mallorca (Majorka), *otoška reliefna oblika*, 17/N5
Mallov, *naselje*, 13/C8
Malmedy, *naselje*, 10/F6; 14/L4; 18/E4
Malmesbury, *naselje*, 13/I9; 7a/B4
Malmö, *naselje*, 2/G3; 10/M1; 15/F9; 9/C4
Malmy, *naselje*, 18/D5
Malmyš, *naselje*, 2/J3; 9/J4
Malo Sužniško Jezero, *kopenski hidronim*, 5/I4
Maloarhangelsk, *naselje*, 9/G5

Maloelab (Calverovo otočje), *otoška reliefna oblika*, 8/I4
Maloja, *kopenska reliefna oblika*, 16/E2
Malojaroslavc, *naselje*, 9/G4
Malonno, *naselje*, 16/E2
Malopa, *kopenski hidronim*, 7/G7
Malpartida, *naselje*, 17/E5
Malpica, *naselje*, 17/B1
Malplaquet, *naselje*, 18/C4
Mals, *naselje*, 3/B3
Malsen, *naselje*, 18/D3
Malta, *otoška reliefna oblika*, 1a/D6; 7/F1
Maluenda, *naselje*, 17/J3
Maluli Gorovje, *kopenska reliefna oblika*, 7a/F2
Malvaglia, *naselje*, 16/D2
Mamadiš, *naselje*, 9/J4
Mamaj step, *naravna pokrajina*, 2/K4
Mambone, *naselje*, 7/H7
Mamers, *naselje*, 14/G6
Mamore, *kopenski hidronim*, 6/F5
Mamre, *naselje*, 7a/B4
Man, *kopenski hidronim*, 3/A1
Man, *otoška reliefna oblika*, 2/E3; 13/G6
Mana, *upravna enota*, 7/C3
Manado, *naselje*, 8/E4
Manage, *naselje*, 18/C4
Managua, *naselje*, 6/D2
Manahiki, *otoška reliefna oblika*, 8/L5
Manambatu, *naselje*, 7/I6; 7/I7
Mananhar, *naselje*, 7/I6
Mananzari, *naselje*, 7/I7
Manaus, *naselje*, 5/N10; 6/F4
Manavatavi otočje (Three Kings), *otoška reliefna oblika*, 8/I8
Mancha Real, *naselje*, 17/H7
Manche, *upravna enota*, 14/E6
Manchester, *naselje*, 2/E3; 13/I7
Manča, *upravna enota*, 17/G5
Mandale, *naselje*, 4/L6; 8/B2
Mandello, *naselje*, 16/D3
Manderscheid, *naselje*, 18/F4
Mandeuere, *naselje*, 16/B1
Manduria (Villa Nuova), *naselje*, 11/M7
Mandžurija, *naravna pokrajina*, 1a/N5
Mandžurija, *upravna enota*, 4/N4
Manfredonia, *naselje*, 11/K6; 12/C8
Manfredonijski zaliv, *morski hidronim*, 11/K6
Manga, *upravna enota*, 7/E3
Mangalja, *naselje*, 12/P6
Mangara, *naselje*, 7/F3
Mangea, *otoška reliefna oblika*, 1b/D12
Manger, *naselje*, 15/B6
Mangfall, *kopenski hidronim*, 10/L9
Mangia, *otoška reliefna oblika*, 8/L7
Mangkasarski preliv, *morski hidronim*, 4/N9
Mangkassar, *naselje*, 8/D5
Mangkassar (Vlardingén), *naselje*, 4/N9
Mangkassarski preliv, *morski hidronim*, 8/D5
Mangoalde, *naselje*, 17/C4
Manhardska Gora, *kopenska reliefna oblika*, 3/D2
Manhaya, *naselje*, 18/E4
Manheim, *naselje*, 2/F4
Maniago, *naselje*, 11/H1
Manias, *naselje*, 12/O10
Manias Jezero, *kopenski hidronim*, 12/O6
Manika, *upravna enota*, 7/G6
Manila, *naselje*, 1a/N8; 4/N7; 8/D3
Manilva, *naselje*, 17/F8
Manipur, *naselje*, 4/L6
Manisa, *naselje*, 2/H5; 9/F8; 12/O11
Manitoba Jezero, *kopenski hidronim*, 5/J4
Manja, *kopenski hidronim*, 9/L3
Mannheim, *naselje*, 10/I7; 14/O5
Manning, *upravna enota*, 7/C3
Manombe, *naselje*, 7/I7
Manongabe, *naselje*, 7/I7
Manosque, *naselje*, 14/L11
Manresa, *naselje*, 17/M3
Mansfield, *naselje*, 13/J7
Mansfield otok, *otoška reliefna oblika*, 5/L3
Mansilla, *naselje*, 17/H2
Mansilla de los Mulos, *naselje*, 17/F2
Mansle, *naselje*, 14/F9
Mantavi (Pora otoci), *otoška reliefna oblika*, 8/B5
Mantes, *naselje*, 14/H6
Mantijo, *naselje*, 17/E6
Mantova, *naselje*, 2/F4; 11/F2
Mantua, *naselje*, 3/B4; 10/K11
Manu, *otoška reliefna oblika*, 8/N6
Manucor, *naselje*, 17/N5

Manutea, *otoška reliefna oblika*, 8/N6
Manvilles, *naselje*, 18/C4
Manyč, *kopenski hidronim*, 9/H6
Manzanares, *kopenski hidronim*, 17/G4
Manzanares, *naselje*, 17/H5
Mao, *naselje*, 7/F3
Mapemba, *naselje*, 7/H6
Mar Menor, *morski hidronim*, 17/I7
Mar. Kanal, *kopenski hidronim*, 9/G3
Maracaibo, *naselje*, 6/E2
Marade, *naselje*, 7/F2
Maradi, *naselje*, 7/E3
Maragha, *naselje*, 9/I8
Maragogype, *naselje*, 6/H5
Maraka, *naselje*, 1a/E8
Maranhao, *upravna enota*, 6/H4
Maranhon (Rio das Amazonas), *kopenski hidronim*, 6/E4
Marano, *naselje*, 11a/A1
Marañon, *kopenski hidronim*, 6/E4
Marans, *naselje*, 14/E8
Marasnovus, *naselje*, 6/H5
Maraš, *naselje*, 9/G8
Maratea, *naselje*, 11/K8
Marathonisi, *naselje*, 12/J13
Maravi, *ljudstvo*, 7/H6
Marbach, *naselje*, 16/E1; 16/C2
Marbella, *naselje*, 17/F8
Marburg, *naselje*, 10/I6
March, *naselje*, 14/F2; 13/K8
Marche, *naselje*, 10/F6; 14/L4; 18/E4
Marche, *upravna enota*, 14/G8
Marchena, *naselje*, 17/F7
Marchiennes, *naselje*, 18/B4
Marchianise, *naselje*, 11a/A1
Marciano, *naselje*, 11/E5
Marcillac, *naselje*, 14/I10
Marcinelle, *naselje*, 18/D4
Marcoing, *naselje*, 18/B4
Marcus, *otoška reliefna oblika*, 1a/S7; 8/H2
Marcy, *naselje*, 18/C4
Mardin, *naselje*, 9/H8; 7/H1
Mare (Britanija), *otoška reliefna oblika*, 8/I7
Mare Morto, *kopenski hidronim*, 11a/A1
Marecchia, *kopenski hidronim*, 11/G4
Mareme, *naravna pokrajina*, 11/F4
Maremme, *naravna pokrajina*, 3/B5
Marenga, *naselje*, 7/H6
Marennos, *naselje*, 14/E9
Maretimo, *otoška reliefna oblika*, 11/G9
Maretz, *naselje*, 18/C4
Mareuil, *naselje*, 14/G9
Margaretin otok, *otoška reliefna oblika*, 1a/R7; 8/G2
Margarita, *otoška reliefna oblika*, 5/N8; 6/F2
Margariti, *naselje*, 12/H10
Margat, *naselje*, 18/D5
Margate, *naselje*, 10/B5; 13/M9
Marghine, *naravna pokrajina*, 11/D7
Margi, *upravna enota*, 7/E3
Margita otok, *otoška reliefna oblika*, 3/F3
Margitta, *naselje*, 3/H3; 12/I2
Margraven, *naselje*, 15/K8
Maria, *naselje*, 17/I7
Maria Zell, *naselje*, 3/D3; 10/O9; 12/B2
Mariabué, *naselje*, 18/D4
Marianski otoci, *otoška reliefna oblika*, 1a/R8
Marianski otoci (Ladroni), *otoška reliefna oblika*, 8/G3
Mariastein, *naselje*, 16/C1
Marije, *naselje*, 7/I3
Maribo, *naselje*, 15/E9
Maribö, *drugo*, 10/L2
Maribor, *naselje*, 3/D3; 10/P10; 11/K1; 12/C3
Marica, *kopenski hidronim*, 9/E7; 12/K7; 12/M9
Marie Galante, *otoška reliefna oblika*, 6/F2
Marie Galante (Francija), *otoška reliefna oblika*, 5/N8
Mariefred, *naselje*, 15/H7
Marienburg, *naselje*, 18/D4
Marienbaum, *naselje*, 18/F3
Marienberg, *naselje*, 3/I4; 12/M4
Marienburg, *naselje*, 10/T2
Marienhann, *naselje*, 9/D3
Mariere, *otoška reliefna oblika*, 8/F4
Mariestad, *naselje*, 15/F7
Mariгуana, *otoška reliefna oblika*, 5/M7
Mariinski, *naselje*, 4/K3
Mariirski, *naselje*, 9/L5
Marije Terezije pečeveje, *otoška reliefna oblika*, 8/M8
Marijine Kopei, *naselje*, 3/C2
Marin, *naselje*, 17/B2
Maringues, *naselje*, 14/I9

Marino, *naselje*, 11/H6
Marisville, *naselje*, 5/H6
Mariupol, *naselje*, 9/H6
Marjininski, *naselje*, 9/J4
Mark, *naselje*, 18/B4
Marka, *upravna enota*, 3/C5
Markaryd, *naselje*, 15/F8
Markdorf, *naselje*, 16/E1
Marke, *upravna enota*, 11/H4
Markelo, *naselje*, 18/F2
Marken, *naselje*, 18/D2
Markendam, *naselje*, 18/D3
Market Weighton, *naselje*, 13/J7
Markirch, *naselje*, 10/G8; 14/M6
Markolsheim, *naselje*, 14/N6
Markva, *kopenski hidronim*, 12/I8
Marlagne, *naravna pokrajina*, 18/D4
Marlborough, *naselje*, 13/I9
Marle, *naselje*, 14/J5; 18/C5
Marmande, *naselje*, 14/F10
Marmar, *naselje*, 7/F3
Marmara, *naselje*, 12/O13
Marmaroška županija, *upravna enota*, 3/H2
Marmarsko morje, *morski hidronim*, 4/E4
Marmolata, *kopenska reliefna oblika*, 3/B3
Marna, *kopenski hidronim*, 14/J5; 14/K6
Marne, *kopenski hidronim*, 10/D7; 10/E8
Marne, *upravna enota*, 14/J6
Marokansko, *upravna enota*, 17/E9
Marokansko (Magrib el Aksa), *upravna enota*, 7/C1
Maroko, *naselje*, 1a/B6; 2/E5
Maroko, *upravna enota*, 1a/B6; 2/E5
Maroko (Marakeš), *naselje*, 7/D1
Maron, *naselje*, 18/E3
Maroña, *kopenski hidronim*, 6/E4
Maroni, *kopenski hidronim*, 6/G3
Maronia, *naselje*, 12/M9
Marora, *naselje*, 7/H5
Maroul, *naselje*, 16/E1
Marquion, *naselje*, 18/B4
Marquise, *naselje*, 14/H4
Marsala, *naselje*, 2/G5; 11/H10
Marseille, *naselje*, 2/F4; 14/H5; 4/C4
Marseille (Marsilja), *naselje*, 14/L11
Marshal, *otoška reliefna oblika*, 1a/S7
Marsico, *naselje*, 11/K7
Märstetten, *naselje*, 16/D1
Maršalovo otočje, *otoška reliefna oblika*, 1b/A8; 8/H3
Maršidabad, *naselje*, 4/K6
Maršove Gore, *kopenska reliefna oblika*, 3/E2
Marta, *kopenski hidronim*, 11/G5
Martaban, *naselje*, 1a/L8; 4/L7
Martelingen, *naselje*, 18/E5
Marthalen, *naselje*, 16/D1
Martigny, *naselje*, 10/G10; 11/B1; 14/M8; 18/C5
Martigny (Martinach), *naselje*, 16/B2
Martin, *kopenski hidronim*, 17/K3
Martina, *naselje*, 11/L7
Martinique, *otoška reliefna oblika*, 1b/N8; 6/F2
Martinique (Francija), *otoška reliefna oblika*, 5/N8
Martinsbruck, *naselje*, 16/F2
Martonfalva, *naselje*, 3/I3
Martos, *naselje*, 17/G7
Marty, *naselje*, 16/B2
Marukao, *otoška reliefna oblika*, 8/N6
Marum, *naselje*, 18/E1
Marungu, *upravna enota*, 7/G5
Marvejols, *naselje*, 14/I10
Marville, *naselje*, 18/E5
Maryborough, *naselje*, 13/D7
Maryland, *naselje*, 7/C4
Maryland, *upravna enota*, 5/M6
Maryport, *naselje*, 13/H6
Marzano, *naselje*, 11a/A1
Mas d'Azil, *naselje*, 17/L1
Masaha, *naselje*, 7/G5
Masanguane, *naselje*, 7/H6
Masans, *naselje*, 16/E2
Mascali, *naselje*, 11/J10
Mashara, *naselje*, 7/D1
Mask Jezero, *kopenski hidronim*, 13/B7
Maskarenhasovi otoci, *otoška reliefna oblika*, 7/J7
Maskat, *naselje*, 1a/H7; 4/H6; 7/J2
Maslo Jezero, *kopenski hidronim*, 15/O5
Masneu, *naselje*, 17/N3
Massa, *naselje*, 11/E3; 11a/A1
Massa Ducale, *naselje*, 3/A4
Massa Lubrense, *naselje*, 11a/A1

Massa Maritima, *naselje*, 3/B5; 11/F4
Massachusetts, *upravna enota*, 5/M5
Massafra, *naselje*, 11/L7; 12/D9
Massaua, *naselje*, 7/H3
Massenja, *naselje*, 7/F3
Masseube, *naselje*, 14/G11
Massiac, *naselje*, 14/I9
Massina, *upravna enota*, 7/D3
Massiolo, *naselje*, 16/C3
Massmünster, *naselje*, 16/B1
Massratok, *naselje*, 2/G5
Mastanov, *naselje*, 12/M8
Mastiko, *naselje*, 12/M11
Mašena, *naselje*, 7/E3
Mašona, *ljudstvo*, 7/G6
Matchel, *kopenski hidronim*, 17/E6
Matagorda, *naselje*, 5/K7
Matamba, *naselje*, 7/F5
Matamoros, *naselje*, 5/K7
Matanzas, *naselje*, 5/L7
Mataranga, *naselje*, 12/I10
Mataro, *naselje*, 17/N3
Matarraña, *kopenski hidronim*, 17/K3
Matatane, *naselje*, 7/I7
Mataura, *kopenski hidronim*, 6/F4
Matebele, *ljudstvo*, 7/G6
Mater, *naselje*, 11/I0
Matera, *naselje*, 14/F9
Matese Gore, *kopenska reliefna oblika*, 11/J6
Matha, *naselje*, 14/F9
Mathan, *naselje*, 16/E2
Mathew Vulkan, *otoška reliefna oblika*, 8/I7
Mathias, *otoška reliefna oblika*, 8/G5
Mathleka, *ljudstvo*, 7/G7
Method, *naselje*, 16/B2
Mati, *kopenski hidronim*, 12/G8; 12/G8
Matignon, *naselje*, 14/D6
Matija, *otoška reliefna oblika*, 1a/R10
Matopo Gore, *kopenska reliefna oblika*, 7/G6
Matour, *naselje*, 14/K8
Matovskij zaliv, *morski hidronim*, 15/P2
Matra, *kopenska reliefna oblika*, 3/F3
Matran, *naselje*, 16/B2
Matrey, *naselje*, 11/H1
Matsumaje, *naselje*, 4/P4
Matt, *naselje*, 16/D2
Matten, *naselje*, 16/C2
Matter Horn (Monte Cervin), *kopenska reliefna oblika*, 16/C3
Matto grosso, *upravna enota*, 6/F5
Matzingen, *naselje*, 16/D1
Maubert-Fontaine, *naselje*, 18/D5
Maubeuge, *naselje*, 10/D6; 18/C4
Maui, *otoška reliefna oblika*, 8/M2
Mauke, *otoška reliefna oblika*, 8/L7
Maulamjaing, *naselje*, 8/B3
Mauléon, *naselje*, 17/I1; 14/E11
Maurelle, *otoška reliefna oblika*, 8/J3
Mauriac, *naselje*, 14/H9; 14/I9
Maurik, *naselje*, 18/E3
Mauris, *naselje*, 14/H10
Mautern, *naselje*, 3/D2
Mauzé, *naselje*, 14/F8
Mavrenero, *kopenski hidronim*, 12/J11
Mavri, *ljudstvo*, 1a/A7; 2/D6; 7/C2
Mavricij (Isle de France), *otoška reliefna oblika*, 7/J7
Mavroneri, *kopenski hidronim*, 12/I9
Maxhafen, *naselje*, 18/G2
Maxilly, *naselje*, 16/B2
Maybole, *naselje*, 13/F5
Mayen, *otoška reliefna oblika*, 1a/A2
Mayenne, *naselje*, 14/F6
Mayenne, *upravna enota*, 14/F6
Maynooth, *naselje*, 13/E7
Mayo, *otoška reliefna oblika*, 7/B3; 6/J2
Mayo, *upravna enota*, 13/B6
Mayor, *naselje*, 17/O5
Mayorga, *naselje*, 17/F2
Mayota, *otoška reliefna oblika*, 7/I6
Mayotta, *otoška reliefna oblika*, 4/G10
Maza, *kopenski hidronim*, 18/E4
Mazamet, *naselje*, 17/N1; 14/I11
Mazangai, *naselje*, 7/I6
Mazaroun, *naselje*, 17/J7
Mazaruni, *kopenski hidronim*, 6/F3
Mazatlan, *naselje*, 5/J7
Mazavamba, *naselje*, 7/G6
Mazenderan, *upravna enota*, 9/J8; 4/G5
Mazenderân, *upravna enota*, 7/I1

Mazo

Mazo, *naselje*, 17b/A2
Mazurica, *naselje*, 12/17
Mazy, *naselje*, 18/D4
Mazzara, *naselje*, 11/H10
Mazzarino, *naselje*, 11/I10
Mazzo, *naselje*, 16/E2
Mcensk, *naselje*, 9/G5
Mears, *otoška reliefna oblika*, 8/F2; 8/G2
Meath, *upravna enota*, 13/D7
Meaux, *naselje*, 10/C8; 14/16
Meax, *naselje*, 18/D4
Mechelen, *naselje*, 14/K3; 18/D3; 18/E4
Mecheln, *naselje*, 10/E5
Meckenbueren, *naselje*, 16/E1
Meckenheim, *naselje*, 18/F4
Mecovo, *naselje*, 12/H10
Meddo, *naselje*, 18/F2
Medea, *naselje*, 7/E1
Medelpad, *naravna pokrajina*, 15/G5
Medels, *naselje*, 16/D2; 16/D2
Medels Thal, *kopenska reliefna oblika*, 16/D2
Medemblik, *naselje*, 14/K2; 18/D2
Medeni otok, *otoška reliefna oblika*, 4/T3
Mediana, *naselje*, 17/K2; 17/J3
Medicina, *naselje*, 11/G3
Medina, *naselje*, 1a/F7; 4/F6; 7/C3
Medina de Pomar, *naselje*, 17/H2
Medina de Rioseco, *naselje*, 17/F3
Medina del Campo, *naselje*, 17/F3
Medina del Torros, *naselje*, 17/E6
Medina Sidonia, *naselje*, 17/E8
Medinaceli, *naselje*, 17/I3
Medine-el-Fajüm, *naselje*, 7/G2
Medinet-e'-nebi, *naselje*, 7/H2
Medjaš, *naselje*, 3/I3; 9/E6; 12/L3
Medmurje, *naravna pokrajina*, 3/E3
Medrečje, *naselje*, 10/P4
Medvedica, *kopenski hidronim*, 2/I3; 9/G4; 9/I5
Medvedje, *naselje*, 12/I5
Medvedje Jezero, *kopenski hidronim*, 1b/I3; 5/H3
Medvedji otoci, *otoška reliefna oblika*, 4/S1
Medvedji otok, *otoška reliefna oblika*, 1a/A2; 4/C1
Medvednik, *kopenska reliefna oblika*, 12/G5
Medvjed, *naselje*, 15/O7
Medway, *kopenski hidronim*, 13/K9
Medžera, *kopenski hidronim*, 2/F5; 11/D11
Medžidje, *naselje*, 12/O5
Medžuro, *otoška reliefna oblika*, 8/I4
Meeden, *naselje*, 18/F1
Meek, *otoška reliefna oblika*, 8/J5
Meerberk, *naselje*, 18/D3
Meerhout, *naselje*, 18/D3
Meerle, *naselje*, 18/D3
Meerlo, *naselje*, 18/E3
Meersen, *naselje*, 18/E4
Meetkerke, *naselje*, 18/B3
Megalokastro, *naselje*, 2/H5; 9/E8
Megalokastro (Kandija), *naselje*, 12/L14
Megara, *naselje*, 12/K12
Megen, *naselje*, 18/E3
Megève, *naselje*, 16/B3
Meggen, *naselje*, 16/D1
Megren, *naselje*, 7/F3
Mehadija, *naselje*, 3/H4; 12/J5
Mehaigine, *kopenski hidronim*, 18/D4
Mehedia, *naselje*, 11/F12; 7/E1
Mehikanska država, 5/J7; 6/B2
Mehikanski zaliv, *morski hidronim*, 5/K7
Mehong, *kopenski hidronim*, 8/C3
Mehov, *naselje*, 3/F1; 10/U6
Meiaponte, *naselje*, 6/G5
Meidüb, *kopenska reliefna oblika*, 7/G3
Meienburg, *naselje*, 10/L3
Meienfeld, *naselje*, 16/E1
Meijel, *naselje*, 18/E3
Meilen, *naselje*, 16/D1
Meillerie, *naselje*, 16/B2
Meinian, *zgodovinsko naselje*, 4/M4
Meiningen, *naselje*, 3/B1; 10/K6; 16/E1
Meira, *naselje*, 17/D1
Meiringen, *naselje*, 16/C2; 11/C1
Meisenheim, *naselje*, 10/H7
Meislo, *otoška reliefna oblika*, 8/E5
Meisori, *otoška reliefna oblika*, 8/F5
Meissenheim, *naselje*, 14/N5
Meix, *naselje*, 18/E5
Meka, *naselje*, 4/F6

Mekhong, *kopenski hidronim*, 4/M8
Mekinez, *naselje*, 2/E5
Mekka, *naselje*, 1a/F7; 7/H2
Meklenburško, *upravna enota*, 10/K3; 15/E10
Mekuatling, *naselje*, 7a/F2
Melangen Fjord, *morski hidronim*, 15/H2
Melbourne, *naselje*, 1a/R13; 8/G8
Melchnau, *naselje*, 16/C1
Melcombe Regis, *naselje*, 13/I10
Meldorf, *naselje*, 10/I2; 15/D9
Meldrum, *naselje*, 13/I3
Meleck, *drugo*, 9/J4
Melegnano, *naselje*, 11/D2
Melenki, *naselje*, 9/H4
Melfi, *naselje*, 11/K7
Melgaço, *naselje*, 17/C2
Melgar de Farnamental, *naselje*, 17/G2
Melhus, *naselje*, 15/D5
Melich, *naselje*, 18/E3
Melikiaes, *naselje*, 12/G10
Melila, *naselje*, 7/D1
Melilla, *naselje*, 2/E5
Melimoyu Gora, *kopenska reliefna oblika*, 6/E8
Melin, *naselje*, 18/D4
Melinde, *naselje*, 1a/F10
Melito, *naselje*, 11/K10; 11a/A1
Melitopolj, *naselje*, 9/G6
Melkovce, *naselje*, 12/K6
Mella, *kopenski hidronim*, 11/E2
Mellacov, *morski hidronim*, 6/K3
Mellan Fjäll, *kopenska reliefna oblika*, 15/F5
Melle, *naselje*, 14/F8; 18/C3
Mellid, *naselje*, 17/C2
Mellier, *naselje*, 18/E5
Mellingen, *naselje*, 16/C1
Melmenstetten, *naselje*, 16/D1
Mello, *naselje*, 18/B5
Melinik, *naselje*, 3/D1; 12/K8
Melö, *otoška reliefna oblika*, 15/F3
Mels, *naselje*, 16/E1
Melsingun, *naselje*, 3/A1; 10/J5
Melton Mowbray, *naselje*, 13/J8
Meltsant, *naselje*, 18/C3
Melun, *naselje*, 10/C8; 14/16
Melville, *otoška reliefna oblika*, 1a/O11; 1b/K3
Melville Polotok, *obalna reliefna oblika*, 5/L3
Melville zaliv, *morski hidronim*, 5/N2
Melvilleov otok, *otoška reliefna oblika*, 8/E6
Melvilova ožina, *morski hidronim*, 5/I2
Membrilla, *naselje*, 17/H6
Memel (Klajpeda), *naselje*, 15/J9
Memelj, *kopenski hidronim*, 15/K9
Memmingen, *naselje*, 3/A3; 10/J9
Memphis, *naselje*, 5/K6
Men, *kopenski hidronim*, 10/K6; 10/J7
Menabe, *naselje*, 7/I7
Menaggio, *naselje*, 16/D2
Menam, *kopenski hidronim*, 4/L7
Menas Albas, *naselje*, 17/G5
Menat, *naselje*, 14/I8
Menatdum, *naselje*, 18/E1
Mendan otoci, *otoška reliefna oblika*, 1b/F10
Mende, *naselje*, 14/J10
Mendelia, *naselje*, 12/O12
Mendelski zaliv, *morski hidronim*, 12/N12
Menderes, *kopenski hidronim*, 2/H5; 9/F8; 12/N10; 12/P11; 12/O12
Mendoza, *naselje*, 6/E7
Mendrisio, *naselje*, 16/D3
Mendüs Dagh, *kopenska reliefna oblika*, 12/P13
Menekçiler, *naselje*, 12/M8
Menessis, *naselje*, 18/B5
Menetaes, *naselje*, 12/N14
Mengele, *naselje*, 18/G3
Menidi, *naselje*, 12/K11
Menin, *naselje*, 18/B4
Menjibar, *naselje*, 17/G7
Menja, *upravna enota*, 7/D3
Menorca (Minorka), *otoška reliefna oblika*, 17/O5
Mensuggumel Hrib, *kopenska reliefna oblika*, 9/L3
Mentes, *naravna pokrajina*, 12/O12
Mentrici, *naselje*, 11/H10
Menzelinsk, *naselje*, 9/K4
Menzikon, *naselje*, 16/C1
Menznau, *naselje*, 16/C1
Meodova, *kopenski hidronim*, 12/I11
Meppel, *naselje*, 10/F4; 14/L2; 18/E2
Meppeler Diep, *kopenski hidronim*, 18/E2
Meppen, *naselje*, 10/G4; 14/M2; 18/F2

Mer, *naselje*, 14/H7
Mera, *kopenski hidronim*, 16/E2
Meran, *naselje*, 3/B3; 10/K10; 11/F1
Meras, *naselje*, 2/I5
Merbât, *naselje*, 4/H7
Merbes, *naselje*, 18/C4
Mercadal, *naselje*, 17/O5
Merchtem, *naselje*, 18/C4
Mercury otok, *otoška reliefna oblika*, 7/F7
Mereč, *naselje*, 10/X2
Merečanka, *kopenski hidronim*, 10/W2
Merečanka, *naselje*, 15/L9
Mereogliano, *naselje*, 11a/A1
Mergentheim, *naselje*, 10/J7
Mergisko otočje, *otoška reliefna oblika*, 4/L7
Mergilan, *naselje*, 4/I4
Mergozzo, *naselje*, 16/D3
Merida, *naselje*, 17/E6; 5/M9; 5/K7; 6/E3
Merioneth, *upravna enota*, 13/G8
Merjama, *naselje*, 15/L7
Merkeghem, *naselje*, 18/A4
Merken, *naselje*, 18/B4
Mermere, *naselje*, 12/O11
Mersburg, *naselje*, 16/D1
Mersch, *naselje*, 18/E5
Merscheid, *naselje*, 18/E5; 18/F3
Merse, *kopenski hidronim*, 11/F4
Mërta, *kopenski hidronim*, 14/L6
Merthhyr Tydfil, *naselje*, 13/H9
Mertola, *naselje*, 17/C7
Meru, *naselje*, 14/H5
Merui, *naselje*, 7/H5
Merv, *naselje*, 7/J1
Mervelier, *naselje*, 16/C1
Merville, *naselje*, 14/I4; 18/B4
Mery, *naselje*, 14/J6
Merzig, *naselje*, 10/G7; 14/M5; 18/F5
Mesagne, *naselje*, 11/M7
Mesečno Jezero, *kopenski hidronim*, 3/C3
Mesenija, *upravna enota*, 12/I12
Meseno, *naselje*, 7/G5
Mesevle, *naselje*, 12/P12
Mesima, *kopenski hidronim*, 11/K9
Mesinska ožina (Mesinski preliv), *morski hidronim*, 11/K9
Mesolongion, *naselje*, 12/I11
Messau, *naselje*, 7/E3
Messeen, *naselje*, 18/B4
Messery, *naselje*, 16/A2
Messina, *naselje*, 2/G5; 11/K9; 12/C11; 4/D5; 7/F1
Mesta, *kopenski hidronim*, 12/K8
Mestay, *naselje*, 14/F7
Mestre, *naselje*, 3/B4; 11/G2
Meša, *kopenski hidronim*, 9/H3
Meščovsk, *naselje*, 9/G5
Mešed Alt, *naselje*, 7/I1
Mešhad, *naselje*, 7/J1
Meta, *kopenski hidronim*, 5/M9; 6/E3
Meta, *naselje*, 11a/A1
Metauro, *kopenski hidronim*, 11/H4
Meteleu, *naselje*, 18/F2
Meteme, *naselje*, 7/H3
Metkovići, *naselje*, 3/E5; 11/M4; 12/E6
Metlika, *naselje*, 3/D4; 11/J2
Meto, *naselje*, 7/H6
Metohija, *naravna pokrajina*, 3/G5
Metohija, *naselje*, 3/F5
Metohija (Gacko), *naselje*, 12/F6
Metsi Jezero, *kopenski hidronim*, 15/P4
Mett, *naselje*, 16/B1
Mettet, *naselje*, 18/D4
Mettlach, *naselje*, 18/F5
Mettmann, *naselje*, 18/F3
Metz, *naselje*, 2/F4; 10/F7; 14/L5
Metzenseifen, *naselje*, 3/G2
Metzig, *naselje*, 18/E5
Meu, *kopenski hidronim*, 14/D6
Meulan, *naselje*, 14/H5
Meung, *naselje*, 14/H7
Meurthe, *kopenski hidronim*, 10/G8
Meurthe et Moselle, *upravna enota*, 14/L6
Meuse, *kopenski hidronim*, 10/E7
Meuse, *upravna enota*, 14/K6
Mexico, *naselje*, 5/J8; 6/B2
Mexikanski zaliv, *morski hidronim*, 1b/K7
Mexiko, *država*, 1b/I7; 1f/G3
Mexiko, *naselje*, 1b/J7
Meyereis, *naselje*, 14/J10
Meysac, *naselje*, 14/H9
Meyvin, *naselje*, 16/A2
Mezafrio, *naselje*, 17/C3
Méze, *naselje*, 17/O1
Mezenj, *kopenski hidronim*, 2/J2; 9/I2; 4/G2
Mezenj, *naselje*, 2/J2; 9/I2
Mezibor, *naselje*, 10/L5
Mezieres, *naselje*, 18/D5

Mezières, *naselje*, 10/E7; 16/B2; 14/K5
Mezilu, *naselje*, 12/N4
Mező Kerestes, *naselje*, 3/G3
Mező Kövesd, *naselje*, 3/G3
Mező Tur, *naselje*, 3/G3; 12/H2
Mezöhavas, *kopenska reliefna oblika*, 3/I3
Mezopotamija, *upravna enota*, 2/I5; 7/H1
Mglin, *naselje*, 2/I3; 9/G5
Miajadad, *naselje*, 17/E5
Miane, *naselje*, 9/J8
Miarim, *kopenski hidronim*, 6/H4
Michigan, *upravna enota*, 5/L5
Michigansko Jezero, *kopenski hidronim*, 1b/L5
Michoacan, *upravna enota*, 5/J8
Mičigansko Jezero, *kopenski hidronim*, 5/L5
Mickeli, *kopenska reliefna oblika*, 12/H10
Middelburg, *naselje*, 10/D5; 14/J3; 18/C3; 7a/E3
Middelfart, *naselje*, 10/J1; 15/D9
Middelkerke, *naselje*, 18/B3
Middelstum, *naselje*, 18/F1
Middlesborough, *naselje*, 13/J6
Middlesex, *upravna enota*, 13/K9
Middleton, *naselje*, 13/C9
Middleton, *otoška reliefna oblika*, 8/H7; 8/H7
Middogo, *naselje*, 7/F3
Midhurst, *naselje*, 13/J10
Midia, *naselje*, 2/H4; 12/O8
Midsländ, *naselje*, 18/D1
Midu, *kopenski hidronim*, 14/F11
Miduzu, *kopenski hidronim*, 14/E11
Mieca, *kopenska reliefna oblika*, 7/H3
Miécourt, *naselje*, 16/B1
Mielau, *naselje*, 14/F11
Mierde, *naselje*, 18/D3
Mieres, *naselje*, 17/E1
Miesbach, *naselje*, 3/B3; 10/L9
Mieussy, *naselje*, 16/B2
Miggendö, *otoška reliefna oblika*, 15b/B1
Miguellura, *naselje*, 17/G6
Mihajlov, *naselje*, 9/H5
Mihalovsko, *naselje*, 9/L5
Mijako, *naselje*, 4/P5; 8/F1
Mijako, *otoška reliefna oblika*, 4/O6
Mijas, *kopenski hidronim*, 9/M4
Mijas, *naselje*, 17/G8
Mijava, *naselje*, 3/E2
Mijaves, *kopenski hidronim*, 17/J4
Mijdrecht, *naselje*, 18/D2
Mijovus, *naselje*, 16/B2
Miknes, *naselje*, 7/D1
Mikolajnov, *naselje*, 3/H2
Mikon(os), *otoška reliefna oblika*, 12/M12
Mikulince, *naselje*, 3/I2
Mikulovc, *naselje*, 3/F1; 3/E2; 10/T6; 10/R8
Mil, *naselje*, 18/E3
Mil(os), *otoška reliefna oblika*, 12/L13
Milagro, *naselje*, 17/I2
Milan, *naselje*, 2/F4; 10/H11; 11/D2; 4/C4
Milandrö Gore, *kopenska reliefna oblika*, 7/H6
Milanovec, *naselje*, 3/G4; 12/I5
Milasa, *naselje*, 9/F8; 12/O12
Milazzo, *naselje*, 11/J9
Miloto, *naselje*, 11/K9
Milford, *naselje*, 13/F9
Milhau, *naselje*, 14/I10
Mili, *otoška reliefna oblika*, 8/I4
Milić, *naselje*, 10/S5
Milk River, *kopenski hidronim*, 5/I5
Milkovec, *naselje*, 3/H5
Mill, *otoška reliefna oblika*, 5/L3
Millas, *naselje*, 17/N2; 14/I12
Milledgeville, *naselje*, 5/L6
Millesimo, *naselje*, 11/C3
Millingen, *naselje*, 18/F3; 18/E3
Millstreet, *naselje*, 13/B8
Milne Dežela, *naravna pokrajina*, 5/S2
Milos, *otoška reliefna oblika*, 9/E8
Milwaukee, *naselje*, 5/K5
Mimonj, *naselje*, 3/D1
Minas de Rotinto, *naselje*, 17/E7
Minas Geraes, *upravna enota*, 6/H5
Minaya, *naselje*, 17/I5
Minchhead, *naselje*, 13/H9
Minchio, *naselje*, 17/C7
Mincio, *kopenski hidronim*, 10/K11; 11/F2
Mindanao, *otoška reliefna oblika*, 4/O8; 8/D4
Mindelheim, *naselje*, 10/K8
Minden, *naselje*, 10/I4
Mindif Gora, *kopenska reliefna oblika*, 7/F3

Mindorsko morje, *morski hidronim*, 4/N8; 8/D4
Minemen, *naselje*, 12/N11
Mineo, *naselje*, 11/J10
Minervino, *naselje*, 11/K6
Ming, *upravna enota*, 7/G3
Mingan, *naselje*, 5/N4
Minglanilla, *naselje*, 17/J5
Mingorria, *naselje*, 17/F4
Mingreli, *upravna enota*, 9/H7
Minie, *naselje*, 7/G2
Minjak, *ljudstvo*, 4/L5
Minnesota, *upravna enota*, 5/K4
Miño, *kopenski hidronim*, 17/D1; 17/C2
Minorka, *otoška reliefna oblika*, 2/F4
Minsk, *naselje*, 2/H3; 10/Z4; 15/K10; 9/F5; 4/E3
Minuri, *naselje*, 11a/A1
Mira, *naselje*, 17/B4
Mirabella, *naselje*, 11/J6
Mirabelski zaliv, *morski hidronim*, 12/M14
Mirambeau, *naselje*, 14/F9
Miranda, *naselje*, 17/H2; 6/G6
Miranda de Douro, *naselje*, 17/E3
Miranda de Corvo, *naselje*, 17/C4
Mirande, *naselje*, 17/L1; 14/G11
Mirandella, *naselje*, 17/D3
Mirandola, *naselje*, 3/B4; 11/F3
Mirano, *naselje*, 11/G2
Mirat, *naselje*, 4/I6
Mirbât, *naselje*, 7/J3
Mirditi, *naravna pokrajina*, 12/G8
Mirdum, *naselje*, 18/E2
Mirebeau, *naselje*, 14/F8
Mirenga, *naselje*, 7/H6
Mirepoix, *naselje*, 14/H11
Mirgorod, *naselje*, 9/G6
Miroč Planina, *kopenska reliefna oblika*, 3/G4
Miropole, *naselje*, 9/G5
Miropolj, *naselje*, 9/F5
Mirus, *naselje*, 18/E2
Mirzapur, *naselje*, 4/K6
Misa, *kopenski hidronim*, 11/H4
Mischabel Horn, *kopenska reliefna oblika*, 16/C2
Misija, *zgodovinska pokrajina*, 12/O10
Misivri, *naselje*, 12/O7
Miske, *naselje*, 7/H2
Mislovica, *naselje*, 3/F1
Misocco, *naselje*, 16/D2
Misouri, *kopenski hidronim*, 1b/J5
Missen, *naselje*, 16/E1
Missinippi, *kopenski hidronim*, 5/J4
Missisina, *naselje*, 7/H5
Mississippi, *kopenski hidronim*, 1b/K5; 1b/K6; 5/K6
Mississippi, *upravna enota*, 5/K6
Missouri, *upravna enota*, 5/K5
Missouri River, *kopenski hidronim*, 5/I5; 5/J5
Mistassinni Jezero, *kopenski hidronim*, 5/M4
Mistek, *naselje*, 3/E2
Mistir, *naselje*, 2/F5
Mistretta, *naselje*, 11/J10
Mišensko, *naselje*, 3/C1; 10/N3
Miškin, *naselje*, 9/H4
Miškovec, *naselje*, 3/G2; 10/V8; 9/D6; 12/H1
Mitava, *naselje*, 2/H3; 15/K8; 9/E4; 4/E3
Mitchel River, *kopenski hidronim*, 8/G6
Mitchelstown, *naselje*, 13/C8; 8/G8
Mitjakinska, *naselje*, 9/H6
Mitrovica, *naselje*, 3/F4; 10/U12; 12/H7; 12/G5
Mittersill, *naselje*, 3/C3
Mitthal, *naselje*, 16/C2
Mittholz, *naselje*, 16/C2
Mizen Head, *obalna reliefna oblika*, 13/A9
Mjeko Järvi, *kopenski hidronim*, 15/L3
Mjølby, *naselje*, 15/G7
Mjösen, *kopenska reliefna oblika*, 15/E6
Mlada Boleslav, *naselje*, 3/D1; 10/O6
Mladeš, *naselje*, 3/J4
Mlava, *kopenski hidronim*, 12/H5
Mlava, *naselje*, 10/V3; 9/D5
Mlet, *otoška reliefna oblika*, 3/E5; 11/M5; 12/E7
Mlinov, *naselje*, 3/I1
Mnihov, *naselje*, 2/F4; 3/B2; 3/G3; 10/L8; 4/C4
Mo, *naselje*, 15/B6
Moakimoo, *otoška reliefna oblika*, 8/N6
Mobile, *naselje*, 5/K6
Mocejon, *naselje*, 17/G5
Moča, *kopenski hidronim*, 9/J5
Močinska, *naselje*, 9/J5
Mödbruvdllir, *naselje*, 15a/D2
Modena, *naselje*, 2/F4; 3/B4; 11/F3

Modica, *naselje*, 11/J11
Modlin, *naselje*, 9/D5
Modoni, *naselje*, 12/I13
Modra, *naselje*,

- Mönch**, *kopenska reliefna oblika*, 16/C2
- Moncófar**, *naselje*, 17/K5
- Monda**, *naselje*, 17/F8
- Mondadizza**, *naselje*, 16/F2
- Mondego**, *kopenski hidronim*, 17/C4
- Mondonedo**, *naselje*, 17/D1
- Mondoubleau**, *naselje*, 14/G7
- Mondovi**, *naselje*, 11/C3; 14/N10
- Mondragone**, *naselje*, 11a/A1
- Moncin**, *naselje*, 14/F11
- Monemvasia**, *naselje*, 12/J13
- Monesterio**, *naselje*, 17/E6
- Monforte**, *naselje*, 18/D5
- Monforte de Lemus**, *naselje*, 17/D2
- Mongao**, *naselje*, 4/F10
- Mongibello**, *kopenska reliefna oblika*, 11/J10
- Mongoli**, *ljudstvo*, 4/L5
- Mongolsko**, *naravna pokrajina*, 1a/K5
- Monitignies**, *naselje*, 18/C4
- Monilles**, *kopenski hidronim*, 17/K4
- Monmdejar**, *naselje*, 17/H4
- Monmouth**, *naselje*, 13/H9
- Monne**, *naselje*, 16/F2
- Monnickendam**, *naselje*, 18/D2
- Monopoli**, *naselje*, 11/M7; 12/D9
- Monostar**, *naselje*, 3/D3
- Monóvar**, *naselje*, 17/J6
- Monreal**, *naselje*, 18/F4
- Monreal del Campo**, *naselje*, 17/J4
- Monrovia**, *naselje*, 1a/A9; 7/C4; 6/K3
- Mons**, *naselje*, 10/D6; 14/J4; 18/C4
- Monsanto**, *naselje*, 17/D4
- Monsaraz**, *naselje*, 17/D6
- Monselice**, *naselje*, 3/B4; 11/G2
- Monski prehod**, *morski hidronim*, 5/M8
- Monstein**, *naselje*, 16/E2
- Monster**, *naselje*, 18/C2
- Monsteras**, *naselje*, 15/H8
- Mont Albères**, *kopenska reliefna oblika*, 14/I12
- Mont Aope**, *kopenska reliefna oblika*, 17/J2
- Mont Aran**, *kopenska reliefna oblika*, 14/G12
- Mont Avril**, *kopenska reliefna oblika*, 16/C3
- Mont Blanc**, *kopenska reliefna oblika*, 10/G11; 16/B3; 11/B2
- Mont Buet**, *kopenska reliefna oblika*, 16/B2
- Mont Canigou**, *kopenska reliefna oblika*, 17/N2
- Mont Cantal**, *kopenska reliefna oblika*, 14/I9
- Mont Cenis**, *kopenska reliefna oblika*, 10/G11; 11/B2
- Mont Chaloune**, *kopenska reliefna oblika*, 16/B2
- Mont Cheseri**, *kopenska reliefna oblika*, 16/B2
- Mont Collon**, *kopenska reliefna oblika*, 16/C3
- Mont Combin**, *kopenska reliefna oblika*, 16/B3
- Mont d'Aspe**, *kopenska reliefna oblika*, 14/E12
- Mont Dauphin**, *naselje*, 11/B3; 14/M10
- Mont de Lure**, *kopenska reliefna oblika*, 14/L10
- Mont de Marsan**, *naselje*, 17/K1; 14/F11
- Mont Dolent**, *kopenska reliefna oblika*, 16/B3
- Mont Espinouse**, *kopenska reliefna oblika*, 14/I11
- Mont Gaviron**, *kopenska reliefna oblika*, 17/L2
- Mont Genevre**, *kopenska reliefna oblika*, 11/B3
- Mont Jorat**, *kopenska reliefna oblika*, 16/B2
- Mont Laveron**, *kopenska reliefna oblika*, 16/A2
- Mont Levant**, *kopenska reliefna oblika*, 16/B3
- Mont Louis**, *naselje*, 17/M2; 14/H12
- Mont Luberon**, *kopenska reliefna oblika*, 14/L11
- Mont Mézenc**, *kopenska reliefna oblika*, 14/J10
- Mont Oiel**, *kopenska reliefna oblika*, 17/L2
- Mont Orion**, *kopenska reliefna oblika*, 17/J1; 14/E11
- Mont Pelvoux**, *kopenska reliefna oblika*, 14/L10
- Mont Penel**, *kopenska reliefna oblika*, 14/K10
- Mont Perdu**, *kopenska reliefna oblika*, 17/K2; 14/F12
- Mont Petnou**, *kopenska reliefna oblika*, 11/A3
- Mont Prialp**, *kopenska reliefna oblika*, 17/M2
- Mont Puigmal**, *kopenska reliefna oblika*, 17/M2
- Mont Puigmal**, *kopenska reliefna oblika*, 14/H12
- Mont Richard**, *naselje*, 14/G7
- Mont Ruan**, *kopenska reliefna oblika*, 16/B2
- Mont Serrat**, *kopenska reliefna oblika*, 17/M3
- Mont Sestrieres**, *kopenska reliefna oblika*, 14/L10
- Mont Tabor**, *kopenska reliefna oblika*, 11/B2
- Mont Velan**, *kopenska reliefna oblika*, 16/B3
- Montafoner Thal**, *kopenska reliefna oblika*, 16/E1
- Montagnac**, *naselje*, 17/O1; 14/J11
- Montagnana**, *naselje*, 11/G2
- Montagne d'Arrée**, *kopenska reliefna oblika*, 14/B6
- Montagne d'Aubrac**, *kopenska reliefna oblika*, 11/J10
- Montagne du Lomont**, *kopenska reliefna oblika*, 16/A1
- Montagne Esterel**, *kopenska reliefna oblika*, 11/B4
- Montagny**, *naselje*, 16/B2; 16/B2
- Montaigu**, *naselje*, 14/E8
- Mountain River**, *kopenski hidronim*, 5/K4
- Montalban**, *naselje*, 17/J4
- Montalcino**, *naselje*, 11/G4
- Montalegre**, *naselje*, 17/C3
- Montalto**, *naselje*, 11/I5; 11/K8; 11/G5
- Montalvão**, *naselje*, 17/D5
- Montana Teritorij**, *upravna enota*, 5/I5
- Montánchez**, *naselje*, 17/E5
- Montargil**, *naselje*, 17/C5
- Montargis**, *naselje*, 10/C9; 14/I7
- Montaro**, *naselje*, 17/G7
- Montauban**, *naselje*, 2/E4; 14/G10
- Montaudon**, *naselje*, 16/B1
- Montbard**, *naselje*, 14/J7
- Montbazou**, *naselje*, 14/G7
- Montbliard**, *naselje*, 10/G9; 16/B1; 14/M7
- Montbenoit**, *naselje*, 16/B2
- Montblanch**, *naselje*, 17/L3
- Montblonch**, *naselje*, 16/B2
- Montbrehain**, *naselje*, 18/C5
- Montbrison**, *naselje*, 14/J9
- Montceau**, *naselje*, 14/K8
- Montcornet**, *naselje*, 18/C5
- Montdidier**, *naselje*, 10/C7; 14/I5; 18/B5
- Monte Adamello**, *kopenska reliefna oblika*, 3/B3; 11/F1
- Monte Alben**, *kopenska reliefna oblika*, 16/E3
- Monte Alegre**, *naselje*, 17/J6
- Monte Alva**, *kopenska reliefna oblika*, 11/E7
- Monte Amiata**, *kopenska reliefna oblika*, 3/B5
- Monte Antelao**, *kopenska reliefna oblika*, 11/G1
- Monte Antola**, *kopenska reliefna oblika*, 3/C3
- Monte Aralalta**, *kopenska reliefna oblika*, 16/E3
- Monte Arera**, *kopenska reliefna oblika*, 16/E3
- Monte Argentario**, *kopenska reliefna oblika*, 3/B5
- Monte Azzarini**, *kopenska reliefna oblika*, 16/E2
- Monte Bald**, *kopenska reliefna oblika*, 3/B4
- Monte Baldo**, *kopenska reliefna oblika*, 11/F2
- Monte Bernina**, *kopenska reliefna oblika*, 16/E2
- Monte Brenta**, *kopenska reliefna oblika*, 11/F1
- Monte Cadelle**, *kopenska reliefna oblika*, 16/E2
- Monte Cajo**, *kopenska reliefna oblika*, 3/A4
- Monte Cañadas**, *naselje*, 17b/B2
- Monte Cenero**, *kopenska reliefna oblika*, 16/D2
- Monte Christo**, *otoška reliefna oblika*, 14a/B2
- Monte Cimone**, *kopenska reliefna oblika*, 11/F3
- Monte Cinto**, *kopenska reliefna oblika*, 11/D5; 14a/A2
- Monte Cistella**, *kopenska reliefna oblika*, 16/C2
- Monte Cocuzzo**, *naselje*, 11/K8
- Monte Cotschen**, *kopenska reliefna oblika*, 16/E2
- Monte d'Oro**, *kopenska reliefna oblika*, 11/D5; 14a/A2
- Monte Disgrazia**, *kopenska reliefna oblika*, 16/E2
- Monte Fiorino**, *naselje*, 11/F3
- Monte Gameira**, *kopenska reliefna oblika*, 17/C3
- Monte Gargano**, *kopenska reliefna oblika*, 11/K6
- Monte Gaudio**, *kopenska reliefna oblika*, 11a/A1
- Monte Generoso**, *kopenska reliefna oblika*, 16/D3
- Monte Ginnargentu**, *kopenska reliefna oblika*, 11/D7
- Monte Gleno**, *kopenska reliefna oblika*, 16/E2
- Monte Hermoso**, *naselje*, 17/E4
- Monte Leone**, *kopenska reliefna oblika*, 16/C2
- Monte Ligancio**, *kopenska reliefna oblika*, 16/E2
- Monte Madonia**, *kopenska reliefna oblika*, 11/I10
- Monte Masico**, *kopenska reliefna oblika*, 11a/A1
- Monte Moro**, *kopenska reliefna oblika*, 16/C3; 16/C3
- Monte Nieddu**, *kopenska reliefna oblika*, 11/E7
- Monte Orecal**, *kopenska reliefna oblika*, 17/C3
- Monte Panicara**, *kopenska reliefna oblika*, 11a/A1
- Monte Pasubio**, *kopenska reliefna oblika*, 3/B4
- Monte Pellino**, *kopenska reliefna oblika*, 11/K8
- Monte Peña Golosa**, *kopenska reliefna oblika*, 17/K4
- Monte Petrella**, *kopenska reliefna oblika*, 11/I6
- Monte Posilipo**, *kopenska reliefna oblika*, 11a/A1
- Monte Pulciano**, *naselje*, 3/B5
- Monte Razu**, *kopenska reliefna oblika*, 11/D7
- Monte Resegone**, *kopenska reliefna oblika*, 16/E3
- Monte Rosa**, *kopenska reliefna oblika*, 10/H11; 16/C3; 11/C2
- Monte Rosso di Scerscen**, *kopenska reliefna oblika*, 16/E2
- Monte Rotondo**, *kopenska reliefna oblika*, 11/D5; 14a/A2
- Monte Rotondo**, *naselje*, 3/C5; 11/H5
- Monte San Angelo**, *kopenska reliefna oblika*, 11/J7; 11a/A1
- Monte San Angelo**, *naselje*, 11/K6
- Monte San Savino**, *naselje*, 3/B5
- Monte Sibilla**, *kopenska reliefna oblika*, 3/C5
- Monte Sobretta**, *kopenska reliefna oblika*, 16/F2
- Monte Spuga**, *kopenska reliefna oblika*, 16/E2
- Monte Taburno**, *kopenska reliefna oblika*, 11a/A1
- Monte Tifata**, *kopenska reliefna oblika*, 11a/A1
- Monte Tonale**, *kopenska reliefna oblika*, 3/B3
- Monte Torena**, *kopenska reliefna oblika*, 16/E2
- Monte Úrtica (Ferru)**, *kopenska reliefna oblika*, 11/D7
- Monte Vaceto**, *kopenska reliefna oblika*, 16/E2
- Monte Varchi**, *naselje*, 11/G4
- Monte Vesuvio**, *kopenska reliefna oblika*, 11/J7; 11a/A1
- Monte Vettore**, *kopenska reliefna oblika*, 11/H5
- Monte Virgine**, *kopenska reliefna oblika*, 11a/A1
- Monte Vulture**, *kopenska reliefna oblika*, 11/K7
- Montebello**, *naselje*, 3/B4
- Montecchio**, *naselje*, 11/G2
- Montecristo**, *otoška reliefna oblika*, 11/E5
- Montefiascone**, *naselje*, 11/G5
- Monteforte**, *naselje*, 11a/A1
- Montefrío**, *naselje*, 17/G7
- Montefusco**, *naselje*, 11a/A1
- Montejicar**, *naselje*, 17/H7
- Monteleone**, *naselje*, 11/K9
- Montélimar**, *naselje*, 14/K10
- Montellano**, *naselje*, 17/F7
- Montemar o novo**, *naselje*, 17/C6
- Montemar-o-velho**, *naselje*, 17/B4
- Montemolin**, *naselje*, 17/E6
- Montenacken**, *naselje*, 18/D4
- Montepeloso**, *naselje*, 11/K7
- Montepulziano**, *naselje*, 11/G4
- Montera**, *naselje*, 11/H9; 17/F8
- Monteareau**, *naselje*, 10/C8; 14/I6
- Monterey**, *naselje*, 5/H6; 5/J7
- Monterrey**, *naselje*, 17/D3
- Monterubio**, *naselje*, 17/F6
- Montes Corbières**, *kopenska reliefna oblika*, 14/H12
- Montes de Toledo**, *kopenska reliefna oblika*, 17/F5
- Montes Obarenes**, *kopenska reliefna oblika*, 17/G2
- Montesanto**, *naselje*, 6/H4
- Montesarchio**, *naselje*, 11a/A1
- Montesquieu**, *naselje*, 17/L1
- Montet**, *naselje*, 16/B2
- Montevarchie**, *naselje*, 3/B5
- Monteverdijev otok**, *otoška reliefna oblika*, 1a/S9
- Montevideo**, *naselje*, 1b/O13; 6/G7
- Montaufauger**, *naselje*, 16/B1
- Montgomery**, *naselje*, 5/L6
- Monthermé**, *naselje*, 18/D5
- Monthey**, *naselje*, 16/B2
- Monthois**, *naselje*, 18/D5
- Monti Berici**, *kopenska reliefna oblika*, 3/B4
- Montignac**, *naselje*, 14/G9
- Montigny**, *naselje*, 18/B4; 18/D4
- Montilla**, *naselje*, 17/F7
- Montjoie**, *naselje*, 14/L4; 18/E4
- Montluçon**, *naselje*, 14/I8
- Montluel**, *naselje*, 14/K9
- Montmarault**, *naselje*, 14/I8
- Montmédy**, *naselje*, 18/E5
- Montmeillan**, *naselje*, 11/A2
- Montmirail**, *naselje*, 14/J6
- Montmoreau**, *naselje*, 14/F9
- Montmorillon**, *naselje*, 14/G8
- Montoire**, *naselje*, 14/G7
- Montone**, *kopenski hidronim*, 11/G3; 11/G3
- Montoz**, *kopenska reliefna oblika*, 16/B1
- Montpelier**, *naselje*, 5/M5
- Montpellier**, *naselje*, 2/F4; 17/O1; 14/J11
- Montpezat**, *naselje*, 14/H10; 14/J10
- Montpont**, *naselje*, 14/F9
- Montreal**, *naselje*, 14/H11; 5/M5
- Montreuil**, *naselje*, 10/B6; 14/H4; 14/F7
- Montreux**, *naselje*, 16/B2
- Montroix**, *naselje*, 17/L3
- Montrose**, *naselje*, 13/I4
- Monts Albères**, *kopenska reliefna oblika*, 17/N2
- Monts des Corbières**, *kopenska reliefna oblika*, 17/N2
- Montserrat**, *otoška reliefna oblika*, 5/N8
- Monumbagh**, *naselje*, 7/I6
- Monza**, *naselje*, 11/D2
- Monzaive**, *naselje*, 18/D5
- Monzen**, *naselje*, 18/E4
- Monzon**, *naselje*, 17/K3
- Monzyl**, *naselje*, 12/R3
- Mook**, *naselje*, 18/E3
- Moor**, *otoška reliefna oblika*, 8/G1
- Moorslede**, *naselje*, 18/B4
- Moosburg**, *naselje*, 3/B2; 10/L8
- Mora**, *naselje*, 17/L3; 17/G5; 15/G6
- Mora de Rubielos**, *naselje*, 17/J4
- Morača**, *kopenski hidronim*, 12/G7
- Moral**, *naselje*, 17/H6
- Moraleja**, *naselje*, 17/D4
- Moralejo del Vino**, *naselje*, 17/E3
- Morano**, *naselje*, 11/K8
- Morata de Jalon**, *naselje*, 17/J3
- Moratalla**, *naselje*, 17/I6
- Moratsko Jezero**, *kopenski hidronim*, 16/B2
- Morava**, *kopenski hidronim*, 3/E2; 3/G4; 10/R7; 10/R8; 12/D1; 12/H5; 12/I7
- Morava**, *upravna enota*, 2/G4
- Moravec**, *naselje*, 3/F2
- Moravec**, *naselje*, 3/G4
- Moravica**, *kopenski hidronim*, 10/S7; 12/G6
- Moravsko**, *upravna enota*, 3/D2; 10/P7
- Moravsko polje**, *naravna pokrajina*, 3/E2
- Moray**, *upravna enota*, 13/G3
- Moray Frith**, *morski hidronim*, 13/G3
- Morbach**, *naselje*, 18/F5
- Morbeck**, *naselje*, 18/B4
- Morbegno**, *naselje*, 16/E2; 11/E1
- Morbihan**, *upravna enota*, 14/D7
- Mörbylanga**, *naselje*, 15/H8
- Morcens**, *naselje*, 14/E10
- Morcone**, *naselje*, 11/J6
- Mordvinci**, *ljudstvo*, 2/J3; 9/I5
- Morea**, *obalna reliefna oblika*, 2/G5
- Morea (Pelopones)**, *upravna enota*, 12/I12
- Morelia**, *naselje*, 5/J8
- Morell**, *otoška reliefna oblika*, 8/J2
- Mörell**, *naselje*, 16/C2
- Morella**, *naselje*, 17/K4
- Mores**, *naselje*, 11/D7
- Morestel**, *naselje*, 14/L9
- Moreton otok**, *otoška reliefna oblika*, 8/H7
- Moreuil**, *naselje*, 14/I5
- Morze**, *naselje*, 14/L8
- Morgenthal**, *naselje*, 16/C1
- Morges**, *naselje*, 11/B1; 14/M8
- Morges (Morsee)**, *naselje*, 16/B2
- Morgex**, *naselje*, 11/B2
- Morica Jezero**, *kopenski hidronim*, 10/M3
- Morihovo**, *naravna pokrajina*, 12/I8
- Morillon**, *naselje*, 16/B2
- Moris**, *kopenski hidronim*, 2/G4; 3/G3; 3/I3; 3/H4; 9/E6; 12/K3; 12/L3; 12/H3
- Moriški Novigrad**, *naselje*, 3/I3; 12/L3
- Morlaix**, *naselje*, 14/B6
- Morluški kanal**, *morski hidronim*, 3/D4
- Mornarski otoci**, *otoška reliefna oblika*, 1b/C11
- Mornarski otoci (Samoa)**, *otoška reliefna oblika*, 8/K6
- Morno**, *kopenski hidronim*, 12/I11
- Moroa**, *kopenski hidronim*, 17/G4
- Moron**, *naselje*, 17/F7
- Morotai**, *otoška reliefna oblika*, 4/O8; 8/E4
- Morotea**, *otoška reliefna oblika*, 8/O7
- Morpeth**, *naselje*, 13/I5
- Morre**, *naselje*, 16/A1
- Morreale**, *naselje*, 11/H9
- Mörs**, *naselje*, 18/F3
- Moršansk**, *naselje*, 9/H5
- Mortagne**, *naselje*, 14/G6; 14/E8
- Mortara**, *naselje*, 11/D2
- Morte Point**, *obalna reliefna oblika*, 13/G9
- Morteau**, *naselje*, 16/B1; 14/M7
- Morumbia**, *kopenski hidronim*, 1a/R13
- Morvao**, *naselje*, 17/D5
- Morvern**, *naselje*, 13/E4
- Mosalsk**, *naselje*, 9/G5
- Mosambique**, *naselje*, 7/H6
- Mosbach**, *naselje*, 10/I7
- Moselkern**, *naselje*, 18/G4
- Moselle**, *kopenski hidronim*, 10/F8
- Moséra**, *otoška reliefna oblika*, 7/J2
- Mosi**, *upravna enota*, 7/D3
- Mosib hribje**, *kopenska reliefna oblika*, 7a/E2
- Moskene**, *otoška reliefna oblika*, 15/F3
- Moskenes**, *otoška reliefna oblika*, 9/C2
- Moskitija**, *upravna enota*, 5/L8; 6/D2
- Moskonisi**, *otoška reliefna oblika*, 12/N10
- Moskva**, *naselje*, 1a/F4; 2/I3; 9/H4; 4/F3
- Moss**, *naselje*, 15/E7; 9/B4
- Mossamba Gorovje**, *kopenska reliefna oblika*, 7/F6
- Mossamedes**, *naselje*, 7/E6
- Mosselski zaliv**, *morski hidronim*, 7a/D5
- Most**, *naselje*, 3/C1
- Mostar**, *naselje*, 2/G4; 3/E5; 11/M4; 12/E6
- Mosul**, *naselje*, 2/I5; 9/I8; 4/G5; 7/I1
- Mošag (arabski) Tuāreg**, *ljudstvo*, 7/E2
- Mošonj**, *naselje*, 3/E3; 10/R9; 12/D2
- Mościska**, *naselje*, 3/H2
- Mota del Cuervo**, *naselje*, 17/H5
- Mota del Marques**, *naselje*, 17/F3
- Motala**, *naselje*, 15/G7
- Môtiers**, *naselje*, 16/B2
- Motilla de Palancar**, *naselje*, 17/I5
- Motovuun**, *naselje*, 3/C4
- Motril**, *naselje*, 17/H8
- Motru**, *kopenski hidronim*, 12/J5
- Motru**, *naselje*, 3/H4
- Mottola**, *naselje*, 11/L7
- Motuiti (Kennedy)**, *otoška reliefna oblika*, 8/I5
- Motutaa**, *otoška reliefna oblika*, 8/N6
- Moudon**, *naselje*, 16/B2; 11/B1
- Moulde**, *naselje*, 18/C4
- Mouliers de Tarantaise**, *naselje*, 11/B2
- Moulins**, *naselje*, 2/F4; 14/I8
- Moullins en Gilbert**, *naselje*, 14/J8
- Mount Faitweather (Cerro de Buen Tempo/Hribje Lepovreme)**, *kopenska reliefna oblika*, 5/G4
- Mountmellick**, *naselje*, 13/D7
- Moura**, *naselje*, 17/D6
- Mourão**, *naselje*, 17/D6
- Mourcourt**, *naselje*, 18/C4
- Mourne Gore**, *kopenska reliefna oblika*, 13/E6
- Mouscron**, *naselje*, 18/B4
- Moutfort**, *naselje*, 18/D2
- Mouthes**, *naselje*, 16/A2
- Moutier**, *naselje*, 16/C1
- Moutiers**, *naselje*, 14/M9
- Mouy**, *naselje*, 14/H5; 18/A5
- Movila**, *naselje*, 12/O3
- Moxhe**, *naselje*, 18/D4
- Moy**, *naselje*, 13/G3
- Moya**, *naselje*, 17b/D2
- Moyá**, *naselje*, 17/M3
- Moyeuivre**, *naselje*, 18/E5
- Moza**, *kopenski hidronim*, 10/F5; 14/L3; 14/K4; 18/D4; 18/D3; 18/E3
- Moza (Maas)**, *kopenski hidronim*, 18/C3
- Moza (Meuse)**, *kopenski hidronim*, 14/K5
- Mozajsk**, *naselje*, 9/G4
- Mozambik**, *naselje*, 1a/F11
- Mozambik**, *upravna enota*, 1a/F11
- Mozambiški preliv**, *morski hidronim*, 1a/F12; 7/H7
- Mozambiško Obrežje**, *obalna reliefna oblika*, 4/F10
- Mozdok**, *naselje*, 2/J4; 9/I7
- Mozela**, *kopenski hidronim*, 10/G7; 14/M4; 14/M6; 18/F4; 18/F5
- Mozyr**, *naselje*, 2/H3; 9/F5
- Možnica**, *naselje*, 11/H1
- Mpukany**, *naselje*, 7a/F2
- Mranama (Barma)**, *država*, 8/B2
- Mrikum**, *ljudstvo*, 7/E4
- Mrtvi Kultuk**, *kopenski hidronim*, 2

Munkač

Munkač, *naselje*, 2/H4; 3/H2; 10/Q8; 9/E6; 12/J1

Munsala, *naselje*, 15/K5

Münsingen, *naselje*, 16/C2

Munster, *upravna enota*, 13/B9

Münster, *naselje*, 2/F3; 10/H5; 10/G8; 16/C1; 16/F2; 14/N3; 14/M6

Münster Thal, *kopenska reliefna oblika*, 16/B1

Münsterberg, *naselje*, 10/R6

Münstereifel, *naselje*, 18/F4

Münstermaifeld, *naselje*, 18/G4

Münsterski Prekop, *kopenski hidronim*, 18/G2

Muntelimara, *kopenska reliefna oblika*, 3/H3

Muo Järvi, *kopenski hidronim*, 15/N4; 9/F2

Muonio, *kopenski hidronim*, 15/K3; 9/E2

Muonioniska, *kopenski hidronim*, 15/K2

Muonioniska, *naselje*, 9/E2

Muotta, *kopenski hidronim*, 16/D2

Muotta, *naselje*, 16/D2

Mur, *naselje*, 14/C6

Mura, *kopenski hidronim*, 3/C3; 3/D3; 10/N9; 10/P10; 11/K1; 12/C3

Muradhar, *naselje*, 12/P5

Murad-Su, *kopenski hidronim*, 9/H8

Murano, *naselje*, 3/C4

Murat, *naselje*, 14/I9

Murau, *naselje*, 3/C3; 10/N9

Murchison River, *kopenski hidronim*, 8/D7

Murcia, *naselje*, 2/E5; 17/J7

Murcija, *upravna enota*, 17/H6

Muret, *naselje*, 17/M1; 14/G11

Murg, *kopenski hidronim*, 10/I8; 16/C1

Murg, *naselje*, 16/D1

Murghab, *kopenski hidronim*, 7/J1

Murguia, *naselje*, 17/H2

Murias de Paredes, *naselje*, 17/E2

Muriaux (Spiegelberg), *naselje*, 16/B1

Murica, *kopenski hidronim*, 3/D3; 12/C2

Murilleu, *otoška reliefna oblika*, 8/H4

Murillo, *naselje*, 17/I2; 17/J2

Murimanski breg, *obalna reliefna oblika*, 2/I2; 15/O2; 9/G2

Muro, *naselje*, 17/N5

Murom, *naselje*, 9/H4

Muros, *naselje*, 17/B2

Murray, *kopenski hidronim*, 1a/P13

Murray River, *kopenski hidronim*, 8/F8

Murrayburg, *naselje*, 7a/D3

Murren, *naselje*, 16/C2

Murten (Morat), *naselje*, 16/B2

Murtoza, *naselje*, 17/C4

Murumbidgi, *kopenski hidronim*, 8/G8

Murunsanga, *naselje*, 7/I6

Murun-ussu, *kopenski hidronim*, 4/K5

Murviedro (Segunto), *naselje*, 17/K5

Murzuk, *naselje*, 1a/D7; 4/D6; 7/F2

Mürzzuschlag, *naselje*, 3/D3; 10/P9

Musgu, *upravna enota*, 7/F3

Musimboë, *kopenski hidronim*, 7/H6

Muskau, *naselje*, 10/O5

Musone, *kopenski hidronim*, 11/H4

Musquito zaliv, *morski hidronim*, 5/L3

Mussel Aa, *kopenski hidronim*, 18/F1

Musselburgh, *naselje*, 13/H5

Mussidan, *naselje*, 14/G9

Musso, *naselje*, 16/D2

Musumeli, *naselje*, 11/I10

Mustafa Paša, *naselje*, 12/M8

Mustag Dagh, *kopenska reliefna oblika*, 12/N10

Muš, *naselje*, 9/H8

Mušing, *naselje*, 7/H6

Mutascia, *kopenska reliefna oblika*, 16/D2

Muttenz, *naselje*, 16/C1

Mutu, *kopenski hidronim*, 6/E4

Muxima, *naselje*, 7/F5

Muzakža, *naravna pokrajina*, 12/G9

Mvatan Jezero, *kopenski hidronim*, 7/G5

My Vatn, *kopenski hidronim*, 15a/E2

Myopotame, *kopenski hidronim*, 12/L14

Myriophyton, *naselje*, 12/N9

Myślenie, *naselje*, 3/F2

Mysłowice, *naselje*, 10/T6

Mytilini, *naselje*, 9/E8

Mža, *kopenski hidronim*, 3/C2; 10/M7

N

N. Kurkenthl., *drugo*, 3/C2

Naaldwijk, *naselje*, 18/C3

Naalsö, *otoška reliefna oblika*, 15b/C2

Naarden, *naselje*, 10/E4; 14/K2; 18/D2

Naas, *naselje*, 13/E7

Naba, *kopenski hidronim*, 3/B2; 10/L7

Nabend, *naselje*, 7/J2

Näbend, *naselje*, 4/H6

Nacera, *kopenski hidronim*, 17/E1

Nad Anizo, *zgodovinska pokrajina*, 3/C3

Nad Gozdom, *naravna pokrajina*, 16/C2

Nadvorna, *naselje*, 3/I2

Nadym, *kopenski hidronim*, 4/J2

Nadžuana, *otoška reliefna oblika*, 7/I6

Näfels, *naselje*, 16/D1

Nagajsk, *naselje*, 9/G6

Nagapur, *naselje*, 4/J6

Nagasaki, *naselje*, 4/O5; 8/E1

Nagpur, *naselje*, 1a/J7

Nagu, *otoška reliefna oblika*, 15/J6

Nagy Ag, *kopenski hidronim*, 10/Q8

Nagy Banja, *naselje*, 9/E6

Nagy Hagymás, *kopenska reliefna oblika*, 3/I3

Nagy Kallo, *naselje*, 3/G3

Nagy Karoly, *naselje*, 3/H3; 9/E6; 12/J2

Nagy Koros, *naselje*, 3/F3

Nagy Körös, *naselje*, 12/G2

Nagy Salonta, *naselje*, 3/G3

Nahar, *naselje*, 2/J4

Nahe, *kopenski hidronim*, 18/F5

Nahitževan, *naselje*, 9/I8

Nain, *naselje*, 5/N4

Nairn, *naselje*, 13/G3

Nairn, *upravna enota*, 13/G3

Nairsa, *otoška reliefna oblika*, 8/M6

Najera, *naselje*, 17/H2

Nakhonsavan, *naselje*, 4/L7

Naklo, *naselje*, 10/S3

Naks(os), *naselje*, 12/M12

Naksija, *otoška reliefna oblika*, 2/H5; 12/M12

Nakskov, *naselje*, 10/K2

Nalüt, *naselje*, 7/E1

Namaka, *naravna pokrajina*, 7/F7

Namaka, *upravna enota*, 7a/A3

Nam-Bol, *kopenski hidronim*, 7/G4

Namislav, *naselje*, 3/E1; 10/S5

Namo, *otoška reliefna oblika*, 8/I4

Namsen Elf, *kopenski hidronim*, 15/F4

Namuluk, *otoška reliefna oblika*, 8/H4

Namur, *kopenski hidronim*, 4/J5

Namur, *naselje*, 10/E6; 14/K4; 18/D4

Namursko, *upravna enota*, 18/D4

Nánás, *naselje*, 3/G3; 12/I2

Nancy, *naselje*, 2/F4; 10/F8; 16/B2; 14/L6

Nandadevi (Džavahir), *kopenska reliefna oblika*, 4/J5

Nangis, *naselje*, 14/I6

Nangy, *naselje*, 16/A2

Nanking, *naselje*, 1a/N6; 4/N5; 8/D1

Nan-ling Gorovje, *kopenska reliefna oblika*, 4/M6

Nant, *naselje*, 14/I10

Nantes, *naselje*, 2/E4; 14/E7; 4/B4

Nantua, *naselje*, 14/L8

Nantwich, *naselje*, 13/I7

Nanut, *otoška reliefna oblika*, 8/J5

Napajedla, *naselje*, 3/E2

Napier, *naselje*, 7a/B5

Napo, *kopenski hidronim*, 6/E4

Napoleon Vendée, *naselje*, 2/E4

Napoleon Vendée, *naselje*, 14/E8

Narbada, *kopenski hidronim*, 4/J6

Narbonne, *naselje*, 17/N1; 14/I11

Narboreagh, *otoška reliefna oblika*, 6/C4

Nardo, *naselje*, 11/M7; 12/E9

Narev, *kopenski hidronim*, 10/Q3; 10/V4; 15/M7

Narev, *naselje*, 10/X4

Narinski zaliv, *morski hidronim*, 7/I6

Narly, *naselje*, 12/N10

Narni, *naselje*, 3/C5; 11/H5

Naro, *naselje*, 11/I10

Närpes, *naselje*, 15/J5

Narva, *naselje*, 2/H3; 15/M7; 9/F4

Narym, *naselje*, 2/M3; 4/J3

Naryn, *kopenski hidronim*, 4/J4

Näsby, *naselje*, 15/G7

Nashville, *naselje*, 5/L6

Nasijärvi, *kopenski hidronim*, 15/K6

Naso, *naselje*, 11/J9

Näsö, *otoška reliefna oblika*, 15/F3

Nassau, *naselje*, 10/H6; 14/N4

Nassogne, *naselje*, 18/E4

Nászód, *naselje*, 3/I3

Natal, *naselje*, 1b/R10; 5/R10; 6/I4

Natal, *upravna enota*, 7/G7; 7a/G3

Natcchitoches, *naselje*, 5/K6

Natches, *naselje*, 5/K6

Naters, *naselje*, 16/C2

Natividad, *naselje*, 6/H5

Natoye, *naselje*, 18/D4

Nättra, *naselje*, 15/I5

Nauders, *naselje*, 3/B3; 10/K10

Nauen, *naselje*, 10/M4

Naumburg, *naselje*, 3/B1; 10/L5; 10/O5

Naumsdal, *kopenska reliefna oblika*, 15/E4

Naun Koten, *naselje*, 4/O4

Naurka, *naselje*, 9/I7

Nava, *naselje*, 8/E2

Navahermosa, *naselje*, 17/G5

Navajoas, *kopenski hidronim*, 5/I6

Naval, *naselje*, 14/F12

Navalcarnero, *naselje*, 17/G4

Navalmoral, *naselje*, 17/F4

Navalmoral de la Mata, *naselje*, 17/F5

Navalmorales, *naselje*, 17/F5

Navalmoruende, *naselje*, 17/F4

Navalpino, *naselje*, 17/G5

Navan, *naselje*, 13/E7

Navara, *upravna enota*, 17/I2; 14/D12

Navarreins, *naselje*, 17/J1; 14/E11

Navarrete, *naselje*, 17/I2

Naver, *kopenski hidronim*, 13/G2

Navia, *kopenski hidronim*, 17/D1

Navplia, *naselje*, 12/J12

Navpljski zaliv, *morski hidronim*, 12/J12

Naw. Lewu, *otoška reliefna oblika*, 1b/B11

Naxia, *otoška reliefna oblika*, 9/E8

Nay, *naselje*, 17/K1; 14/F11

Naz, *naselje*, 16/E2

Nazareth, *naselje*, 18/C4

Nazareth sipine, *otoška reliefna oblika*, 7/J6

Nazly, *naselje*, 12/O12

Ndaje, *naselje*, 7/H5

Nderenje, *naselje*, 12/G8

Ndžel (Portendik), *naselje*, 7/C3

Nea Mincela, *naselje*, 12/J10

Neapatra, *naselje*, 12/I11

Neapol, *naselje*, 1a/D5; 2/G4; 4/D4

Neapolj, *naselje*, 11a/A1

Neapolj (Napoli), *naselje*, 11/I7

Neapoljski zaliv, *morski hidronim*, 11a/A1

Neath, *naselje*, 13/G9

Nebeške Gore/kitajsko Thian-šan, *kopenska reliefna oblika*, 4/J4

Nebikon, *naselje*, 16/C1

Nebraska, *upravna enota*, 5/J5

Neckar, *kopenski hidronim*, 10/I7; 10/I8

Necker, *otoška reliefna oblika*, 8/L2

Nederbrakel, *naselje*, 18/C4

Nederzwalm, *naselje*, 18/C4

Nedle, *kopenski hidronim*, 8/F7

Nedžd, *upravna enota*, 4/G6; 7/I2

Nedžrán, *naselje*, 7/I3

Neede, *naselje*, 18/F2

Neer Issche, *naselje*, 18/D4

Nees, *naselje*, 18/E1

Nefsan Elf, *kopenski hidronim*, 15/F4

Nefta, *naselje*, 7/E1

Negonego, *otoška reliefna oblika*, 8/N6

Negot, *kopenska reliefna oblika*, 3/I4

Negot Hrib, *kopenska reliefna oblika*, 12/L4

Negotin, *naselje*, 3/H4; 12/J5; 12/I8

Negreni, *naselje*, 12/L5

Negro, *kopenski hidronim*, 1b/N10

Negro Nos, *obalna reliefna oblika*, 7/E6

Neguši, *naselje*, 3/F5

Nehoju, *naselje*, 12/M4

Nehrvála, *naselje*, 4/I6

Neilson (Lancaster Peč), *otoška reliefna oblika*, 8/N7

Nekdanje Ibersko morje, *morski hidronim*, 17/L6

Nekdanji Karakorum, *zgodovinsko naselje*, 4/M4

Neker, *kopenski hidronim*, 16/D1

Nellenbruck, *naselje*, 16/E1

Nellor, *naselje*, 4/I7

Nelson, *kopenski hidronim*, 5/K4

Nelson, *naselje*, 1b/B14

Nema, *naselje*, 7/D3

Nemce, *naselje*, 3/F2

Nemci, *ljudstvo*, 2/J3

Nemčija, *država*, 1a/D4; 4/C3

Nemeck, *naselje*, 10/M4

Nemen, *kopenski hidronim*, 10/X3; 10/Q1; 15/K9; 15/K10; 15/L10; 9/E4; 9/E5; 4/E3

Nemodlin, *naselje*, 3/E1

Nemours, *naselje*, 14/I6

Nemška Lotaringija, *upravna enota*, 10/G7

Nemške države, *država*, 2/F4; 5/V4

Nemški Bokšen, *naselje*, 3/G4

Nemški Brod, *naselje*, 3/D2; 10/P7

Nemški Čanad, *naselje*, 3/G3

Nemško Lotaringija, *upravna enota*, 14/L5

Nen, *kopenski hidronim*, 13/K8

Nenagh, *naselje*, 13/C8

Nendaz, *naselje*, 16/B2

Nendeln, *naselje*, 16/E1

Nenzing, *naselje*, 16/E1

Neokastron (Navaron), *naselje*, 12/I13

Nepal, *upravna enota*, 4/I6

Nepi, *naselje*, 11/H5

Nepomuk, *naselje*, 3/C2

Ner, *kopenski hidronim*, 17/H1

Nera, *kopenski hidronim*, 3/C5; 3/G4; 11/H5

Nérac, *naselje*, 14/F10

Nerčinsk, *naselje*, 1a/N4; 4/N3

Nerečka Planina, *kopenska reliefna oblika*, 12/H9

Nerehta, *naselje*, 9/H4

Neresi, *naselje*, 3/E5; 11/L4; 12/D6

Neretva, *kopenski hidronim*, 3/E5; 3/E5; 11/M4; 12/E6

Nerja, *naselje*, 17/G8

Nérónde, *naselje*, 14/J9

Nerpio, *naselje*, 17/I6

Nes, *naselje*, 15/E6

Nesle, *naselje*, 18/B5

Nesseby, *naselje*, 15/N1

Nesselwang, *naselje*, 16/F1

Nesslerau, *naselje*, 16/D1

Nesso, *naselje*, 16/D3

Nest Horn, *kopenska reliefna oblika*, 16/C2

Neston, *naselje*, 13/H7

Nestore, *kopenski hidronim*, 11/G4

Nestved, *naselje*, 10/L1; 15/E9

Nesvez, *naselje*, 15/K10; 9/E5

Nethe, *kopenski hidronim*, 18/D3

Neto, *kopenski hidronim*, 11/L8; 12/D10

Nette, *kopenski hidronim*, 18/G4

Nettuno, *naselje*, 11/H6

Neu Breisch, *naselje*, 14/N6

Neu Elf, *kopenski hidronim*, 15/E5

Neu Ötting, *naselje*, 3/C2

Neu Ulm, *naselje*, 3/A2

Neu Wyl, *naselje*, 16/C1

Neuburg, *naselje*, 3/B2; 10/K8

Neuchâtel, *naselje*, 10/G10; 11/B1; 14/M8

Neuchâtel (Neuenburg), *naselje*, 16/B2

Neudorf, *naselje*, 16/C1

Neuenburg, *naselje*, 10/T3; 9/G6

Neuenbursko Jezero, *kopenski hidronim*, 10/G10

Neuenbursko jezero, *kopenski hidronim*, 16/B2

Neuenhaus, *naselje*, 10/G4; 14/M2; 18/F2

Neuenkirch, *naselje*, 16/D1

Neuenkirchen, *naselje*, 18/F5

Neuenweg, *naselje*, 16/C1

Neuerburg, *naselje*, 18/E4

Neufchateau, *naselje*, 10/F7

Neufchâteau, *naselje*, 10/F8; 14/L5; 14/L6; 18/E5

Neufchâtel, *naselje*, 14/H5; 18/C5

Neuhaldensleben, *naselje*, 10/L4

Neuillé, *naselje*, 14/G7

Neukirch, *naselje*, 16/E1; 16/E1

Neula, *upravna enota*, 7/C3

Neuleich, *naselje*, 10/T2

Neumagen, *naselje*, 18/F5

Neumarkt, *naselje*, 3/B2; 3/B3; 3/D3; 10/L7; 10/K10; 11/F1

Neumarkt (Kezd. Vasarh.), *naselje*, 3/I3

Neumünster, *naselje*, 10/J2; 16/D1; 15/D9

Neuneck, *naselje*, 16/B2

Neunkirchen, *naselje*, 3/D3; 18/F5; 12/C2

Neuquen, *kopenski hidronim*, 6/E7

Neurode, *naselje*, 10/R6

Neury, *naselje*, 14/H8

Neusalz, *naselje*, 10/P5

Neuss, *naselje*, 10/G5; 18/F3

Neustadt, *naselje*, 3/A1; 3/B2; 10/J6; 10/L6; 10/K7; 10/K2; 10/S2; 14/N5; 18/E3; 15/E9

Neutville, *naselje*, 18/C4

Neuveville (Neuenstadt), *naselje*, 16/B1

Neuwied, *naselje*, 10/H6; 14/N4

Neuzen, *naselje*, 10/D5; 14/J3; 18/C3

Nevada, *upravna enota*, 5/H6

Nevdža, *naselje*, 12/O6

Nevel, *naselje*, 9/F4

Nevele, *naselje*, 18/C3

Nevers, *naselje*, 2/F4; 14/I8

Nevesinj, *naselje*, 11/M4

Nevesinje, *naselje*, 3/E5; 12/E6

Neviges, *naselje*, 18/F3

Nevin, *naselje*, 13/G8

Nevšer, *naselje*, 9/G8

New Cumnock, *naselje*, 13/G5

New Delivrance, *otoška reliefna oblika*, 8/H6

New Hampshire, *upravna enota*, 5/M5

New Jersey, *upravna enota*, 5/M5

New Malton, *naselje*, 13/J6

New Mexico Teritorij, *upravna enota*, 5/J6

New Plymouth, *naselje*, 8/J8

New Romney, *naselje*, 14/G4

New Ross, *naselje*, 13/D8

New Shoreham, *naselje*, 13/K10

New Westminster, *naselje*, 5/H5

New York (Washington), *otoška reliefna oblika*, 8/L4

Newark, *naselje*, 13/J7; 5/M5

Newburgh, *naselje*, 13/I3; 13/H4

Newbury, *naselje*, 13/J9

Newcastle, *naselje*, 2/E3; 13/I7; 13/B8; 7/G8; 7a/F4; 5/N5; 8/G8

Newcastle Emlyn, *naselje*, 13/G8

Newcastle upon Tyne, *naselje*, 13/J6

Newhaven, *naselje*, 5/M5

Newmarket, *naselje*, 13/L8

Newport, *naselje*, 14/E4; 13/H9; 13/J10; 13/B7; 13/F8; 13/I8

Newport Pagnell, *naselje*, 13/J8

Newquay, *naselje*, 13/G8

Newry, *naselje*, 13/E6

Newton Bushel, *naselje*, 13/H10

Newtown, *naselje*, 13/H8

Newtown Ardes, *naselje*, 13/F6

Newtown Barry, *naselje*, 13/E8

Newtown Butler, *naselje*, 13/D6

Newtown Limawady, *naselje*, 13/D5

Newtown Stewart, *naselje*, 13/D6

Nexö, *naselje*, 10/O1

Nežider, *naselje*, 3/E3; 12/D2

Nežidersko Jezero, *kopenski hidronim*, 3/E3

Nežin, *naselje*, 2/H3; 9/F5

Ngala, *naselje*, 7/F3

Ngami Jezero, *kopenski hidronim*, 7/G7

Ngami jezero, *kopenski hidronim*, 1a/E12

Ngan-Khing, *naselje*, 4/N5

Ngari, *ljudstvo*, 4/J5

Ngarik, *otoška reliefna oblika*, 8/H4

Ngaundere, *naselje*, 7/F4

Ngazija, *otoška reliefna oblika*, 4/G10

Ngudža (Asngoza) otoci, *otoška reliefna oblika*, 7/H6

Nias, *otoška reliefna oblika*, 1a/L9; 4/L8; 8/B4

Niausta, *naselje*, 12/I9

Nica, *kopenski hidronim*, 9/M4

Nicastro, *naselje*, 11/L9; 12/C11

Nicholson, *otoška reliefna oblika*, 8/K7

Nicosia, *naselje*, 11/J10

Nicotera, *naselje*, 11/K9

Nicoya, *naselje*, 5/L8

Nichterohy, *naselje*, 6/H6

Nida, *kopenski hidronim*, 3/F1; 3/G1; 3/G1; 10/V6

Nidau, *naselje*, 16/B1

Nidd, *kopenski hidronim*, 13/I6

Nidda, *naselje*, 10/I6

Nideggen, *n*

Nova Zelandija (New Zealand)

Nives, *naselje*, 18/E5
 Nivica, *naselje*, 12/G9
 Niza, *kopenski hidronim*, 10/O5
 Nizza, *naselje*, 17/D5
 Nizozemsko, *država*, 2/F3;
 14/J3; 4/C3; 5/V4
 Nizozemsko (Holandija), *država*, 10/C5
 Nizta, *naselje*, 7/J2
 Nizvorov, *naselje*, 12/K9
 Nizy, *naselje*, 18/C5
 Nizza, *naselje*, 11/B4
 Nizza (Nicè), *naselje*, 14/M11
 Nizza della Paglia, *naselje*, 11/D3
 Niži otoci, *otoška reliefna oblika*, 1b/F11
 Nižni Novgorod, *naselje*, 2/J3
 Nižni Tagilsk, *naselje*, 2/K3
 Nižnij Lomov, *naselje*, 9/I5
 Nižnja Tunguska, *kopenski hidronim*, 4/L2
 Nižnje Tagilsk, *drugo*, 9/L4
 Nižnji Novgorod, *naselje*, 9/I4; 4/G3
 Nižnji Turinsk, *drugo*, 9/L4
 Njamc, *naselje*, 12/N2
 Njamci, *naselje*, 3/J3
 Njamnjam, *ljudstvo*, 7/G4
 Njani, *upravna enota*, 7/C3
 Njasepetrovsk, *drugo*, 9/L4
 Njasi jezero, *kopenski hidronim*, 1a/F11
 Njassa Jezero, *kopenski hidronim*, 7/H6
 Njaslov, *kopenski hidronim*, 12/M5
 Njo, *naselje*, 15/F7
 Njukca, *naselje*, 9/G3
 Njuko Jezero, *kopenski hidronim*, 15/O4
 Njurunda, *naselje*, 15/H5
 Njuvčimski, *naselje*, 9/J3
 Njailles, *naselje*, 14/H5
 Noara, *naselje*, 11/J10
 Nôba, *upravna enota*, 7/G3
 Noce, *kopenski hidronim*, 3/B3
 Nocera, *naselje*, 11/H4; 11/J7
 Nocera de Pagani, *naselje*, 11a/A1
 Noci, *naselje*, 11/L7
 Nods, *naselje*, 16/B1
 Noeux, *naselje*, 18/B4
 Noefels, *naselje*, 16/E1
 Nogajci, *ljudstvo*, 2/I4; 9/H6; 9/I7
 Nogalski Dol, *kopenska reliefna oblika*, 7/I4
 Nogaro, *naselje*, 14/F11
 Nogat, *kopenski hidronim*, 10/T2; 15/I9
 Nogent, *naselje*, 10/D8
 Nogent le Roi, *naselje*, 14/L6
 Nogent le Rotrou, *naselje*, 14/G6
 Nogent sur Seine, *naselje*, 14/F16
 Nogueira, *naselje*, 17/B2
 Noguera, *naselje*, 14/G12
 Noguera Pallaresa, *kopenski hidronim*, 17/L2
 Noguera Ribargozana, *kopenski hidronim*, 17/L2
 Nohfelden, *naselje*, 18/F5
 Noja, *naselje*, 11/L6; 11/K7
 Noka Sinku, *kopenski hidronim*, 7a/G2
 Nola, *naselje*, 11/J7; 11a/A1
 Nolay, *naselje*, 14/K8
 Noli, *naselje*, 11/D3
 Nolinisk, *naselje*, 9/J4
 Nomeny, *naselje*, 14/L6
 Nomin, *naselje*, 3/G2
 Nonancourt, *naselje*, 14/G6
 Nonasppe, *naselje*, 17/K3
 Nonsberg, *kopenska reliefna oblika*, 3/B3
 Nonsberg, *naselje*, 11/F1
 Nonttron, *naselje*, 14/G9
 Noordvaarder, *podmorska reliefna oblika*, 18/D1
 Noordwijk, *naselje*, 18/D2
 Nora, *naselje*, 15/G7
 Norcia, *naselje*, 11/H5
 Nord, *upravna enota*, 14/I4
 Nord Beveland, *otoška reliefna oblika*, 10/D5
 Nord Kyn, *obalna reliefna oblika*, 2/H1
 Nordby, *naselje*, 10/K1
 Norden, *naselje*, 10/G3; 15/C10
 Nordenburg, *naselje*, 10/Z2
 Nordhausen, *naselje*, 10/K5
 Nordhorn, *naselje*, 14/M2; 18/F2
 Nordland, *upravna enota*, 15/F4
 Nördlingen, *naselje*, 3/B2; 10/K8
 Nordmarsch, *otoška reliefna oblika*, 10/I2
 Nordstrand, *otoška reliefna oblika*, 10/I2; 15/D9
 Nordwolde, *naselje*, 18/E2
 Nore, *kopenski hidronim*, 13/D8
 Nörenburg, *naselje*, 10/P3
 Norent-Fontes, *naselje*, 18/B4
 Norfolk, *naselje*, 5/M6
 Norfolk, *otoška reliefna oblika*, 1b/A13
 Norfolk, *upravna enota*, 13/K8
 Norfolk otok, *otoška reliefna oblika*, 8/I7

Norg, *naselje*, 18/F1
 Norimberg, *naselje*, 2/F4
 Norimberk, *naselje*, 3/B2; 10/K7
 Noriške Alpe, *kopenska reliefna oblika*, 3/C3
 Noriške Planine, *kopenska reliefna oblika*, 10/N9
 Norka, *naselje*, 9/I5
 Norköping, *naselje*, 15/G7
 Normandija, *upravna enota*, 14/E6
 Normanski otoci, *otoška reliefna oblika*, 14/C5
 Norr Köping, *naselje*, 2/G3
 Norrbotten, *naravna pokrajina*, 15/J4
 Norrköping, *naselje*, 9/C4
 Norsjö, *naselje*, 15/I4
 North Allerton, *naselje*, 13/J6
 North Berwick, *naselje*, 13/H4
 Mount Arrigal, *kopenska reliefna oblika*, 13/C5
 North Riding, *upravna enota*, 13/J6
 North Ronaldsha, *otoška reliefna oblika*, 13a/B2
 North Shields, *naselje*, 13/J5
 North Uist, *otoška reliefna oblika*, 13/D3
 Northampton, *naselje*, 13/J8
 North-Downs, *naravna pokrajina*, 13/L9
 Northem, *naselje*, 10/J5
 Northlined Jezero, *kopenski hidronim*, 5/J3
 Northumberland, *upravna enota*, 13/I6
 North-York-Moors, *naravna pokrajina*, 13/J6
 Nortolge, *naselje*, 15/I7
 Nortonov zaliv, *morski hidronim*, 5/D3
 Norubi, *naselje*, 7a/B3
 Norvegija, *država*, 1a/C3;
 2/F2; 9/B3; 4/C2; 5/V3
 Norway House, *naselje*, 5/J4
 Norwich, *naselje*, 2/E3; 10/A4;
 14/G2; 13/L8
 Nos Adnsnes, *obalna reliefna oblika*, 15/J1
 Nos Agulhas, *obalna reliefna oblika*, 7a/B5
 Nos Agulhas (Jeglica), *obalna reliefna oblika*, 7/F8
 Nos Albert, *obalna reliefna oblika*, 5/N3
 Nos Alepo, *obalna reliefna oblika*, 12/O13
 Nos Arnhem, *obalna reliefna oblika*, 8/F6
 Nos Bajor, *obalna reliefna oblika*, 7/C2
 Nos Barklay, *obalna reliefna oblika*, 2/C2
 Nos Barrov, *obalna reliefna oblika*, 1b/E2; 5/E2
 Nos Bathurst, *obalna reliefna oblika*, 1b/H2
 Nos Bauld, *obalna reliefna oblika*, 5/O4
 Nos Bernouilli, *obalna reliefna oblika*, 8/F8
 Nos Bille, *obalna reliefna oblika*, 2/A2; 5/P3
 Nos Blanco, *obalna reliefna oblika*, 1a/A7; 2/F5
 Nos Bon, *obalna reliefna oblika*, 2/F5
 Nos Branco, *obalna reliefna oblika*, 7/C2
 Nos Brevster, *obalna reliefna oblika*, 2/C1
 Nos Brisbane, *obalna reliefna oblika*, 5/S2
 Nos Brown, *obalna reliefna oblika*, 5/G2
 Nos Byron, *obalna reliefna oblika*, 1a/S12; 8/H7
 Nos Camarat, *obalna reliefna oblika*, 11/B4
 Nos Camerat, *obalna reliefna oblika*, 14/M11
 Nos Castle, *obalna reliefna oblika*, 7/F8; 7a/A4
 Nos Catastrophe, *obalna reliefna oblika*, 8/F8
 Nos Catoche, *obalna reliefna oblika*, 5/L7
 Nos Cepet, *obalna reliefna oblika*, 14/L11
 Nos Chapeaurouge, *obalna reliefna oblika*, 5/N5
 Nos Charles, *obalna reliefna oblika*, 1b/O4; 5/O4
 Nos Chelidonia, *obalna reliefna oblika*, 2/H5
 Nos Chudleigh, *obalna reliefna oblika*, 5/N3
 Nos Churchill, *obalna reliefna oblika*, 5/K4
 Nos Circlski (Capo Circello), *obalna reliefna oblika*, 11/H6
 Nos Clear, *obalna reliefna oblika*, 2/D3
 Nos Cleveland, *obalna reliefna oblika*, 8/G6
 Nos Conway, *obalna reliefna oblika*, 8/G7

Nos Corrientes, *obalna reliefna oblika*, 7/H7; 6/E3; 6/G7
 Nos Corso, *naselje*, 11/E5
 Nos Cuvier, *obalna reliefna oblika*, 8/D7
 Nos Čeljuskin, *obalna reliefna oblika*, 4/L1
 Nos Čukotski, *obalna reliefna oblika*, 4/V2
 Nos d'Antifer, *obalna reliefna oblika*, 14/F5
 Nos d'Entrecasteaux, *obalna reliefna oblika*, 8/D8
 Nos Dan, *obalna reliefna oblika*, 2/B2; 5/R3
 Nos Danger, *obalna reliefna oblika*, 7a/B5
 Nos Datu, *obalna reliefna oblika*, 4/M8
 Nos de Creux, *obalna reliefna oblika*, 2/F4
 Nos de Creuz, *obalna reliefna oblika*, 14/I12
 Nos de Gata, *obalna reliefna oblika*, 2/E5
 Nos de Palos, *obalna reliefna oblika*, 2/E5
 Nos de Peñas, *obalna reliefna oblika*, 2/E4
 Nos Delgado, *obalna reliefna oblika*, 7/H6
 Nos Dernistoj, *obalna reliefna oblika*, 15/R2
 Nos Desolation, *obalna reliefna oblika*, 5/O3
 Nos Dimas, *obalna reliefna oblika*, 11/F12
 Nos Direction, *obalna reliefna oblika*, 8/G6
 Nos Dobre Nade, *obalna reliefna oblika*, 7/F8; 7a/B5
 Nos dobre nade, *obalna reliefna oblika*, 1a/D13; 1c/B2
 Nos Domesnäs, *obalna reliefna oblika*, 15/K8; 9/E4
 Nos Doro, *obalna reliefna oblika*, 12/L11
 Nos Drepano, *obalna reliefna oblika*, 12/K10
 Nos Duijfen, *obalna reliefna oblika*, 8/F6
 Nos Džard Hafun, *obalna reliefna oblika*, 4/G7
 Nos Elizabet, *obalna reliefna oblika*, 4/R3
 Nos Esterel, *obalna reliefna oblika*, 14/L11
 Nos Euglen, *obalna reliefna oblika*, 15/J1
 Nos Fadejevski, *obalna reliefna oblika*, 4/U2
 Nos Farewell, *obalna reliefna oblika*, 1b/P4; 8/J8
 Nos Farvell, *obalna reliefna oblika*, 5/P3
 Nos Finisterre, *obalna reliefna oblika*, 1a/A5; 2/D4
 Nos Freels, *obalna reliefna oblika*, 5/O5
 Nos Frio, *obalna reliefna oblika*, 1a/C11; 7/E6
 Nos Gallo, *obalna reliefna oblika*, 12/I13
 Nos Garnet, *obalna reliefna oblika*, 7/C2
 Nos Gerpir, *obalna reliefna oblika*, 15a/G2
 Nos Gjörg, *obalna reliefna oblika*, 15a/D1
 Nos Glossa (Linguetto), *obalna reliefna oblika*, 12/F9
 Nos Gorodeck, *obalna reliefna oblika*, 9/I2
 Nos Gracias a Dios, *obalna reliefna oblika*, 5/L8; 6/D2
 Nos Grafton, *obalna reliefna oblika*, 8/G6
 Nos Grim, *obalna reliefna oblika*, 8/G9
 Nos Grisnez, *obalna reliefna oblika*, 14/H4
 Nos Guardafui, *obalna reliefna oblika*, 1a/H8
 Nos Haledonia, *obalna reliefna oblika*, 9/F8
 Nos Hangö Udd, *obalna reliefna oblika*, 15/K7
 Nos Henrietta Maria, *obalna reliefna oblika*, 5/L4
 Nos Hewke, *obalna reliefna oblika*, 8/H8
 Nos Hoorn, *obalna reliefna oblika*, 1b/M15; 1c/I2; 6/F9
 Nos Hope, *obalna reliefna oblika*, 5/D3
 Nos Horn, *obalna reliefna oblika*, 15a/B1; 5/S3
 Nos Horn (Nord), *obalna reliefna oblika*, 2/C2
 Nos Howe, *obalna reliefna oblika*, 1a/R13
 Nos Ighir, *obalna reliefna oblika*, 7/C1
 Nos Iglica, *obalna reliefna oblika*, 1a/D13
 Nos Jakan, *obalna reliefna oblika*, 4/U2
 Nos Jerimo, *obalna reliefna oblika*, 4/R4
 Nos Jones, *obalna reliefna oblika*, 5/L4

Nos Kali Akra, *obalna reliefna oblika*, 9/F7
 Nos Kaliakra (Čeligra), *obalna reliefna oblika*, 12/P6
 Nos Kantin, *obalna reliefna oblika*, 7/C1
 Nos Karaka, *obalna reliefna oblika*, 12/N11
 Nos Kellett, *obalna reliefna oblika*, 5/H2
 Nos Kerembe, *obalna reliefna oblika*, 9/G7
 Nos Kinnaird, *obalna reliefna oblika*, 2/E3
 Nos Knob, *obalna reliefna oblika*, 8/D8
 Nos Kolonaes, *obalna reliefna oblika*, 12/K12
 Nos Komorin, *obalna reliefna oblika*, 1a/J9; 4/J8
 Nos Konušin, *obalna reliefna oblika*, 9/I2
 Nos Krios, *obalna reliefna oblika*, 12/O13
 Nos Laghi, *obalna reliefna oblika*, 12/G8
 Nos Langanæes, *obalna reliefna oblika*, 2/D2
 Nos Langanæes, *obalna reliefna oblika*, 5/T3
 Nos Lansend, *obalna reliefna oblika*, 2/E3
 Nos Lareu, *obalna reliefna oblika*, 8/D6
 Nos Laspi, *obalna reliefna oblika*, 9/G7
 Nos Leeuwijn, *obalna reliefna oblika*, 1a/N13; 8/D8
 Nos Levéque, *obalna reliefna oblika*, 8/E6
 Nos Lincoln, *obalna reliefna oblika*, 5/L2
 Nos Lindenes, *obalna reliefna oblika*, 2/F3
 Nos Lindesnes, *obalna reliefna oblika*, 15/C7
 Nos Lisburne, *obalna reliefna oblika*, 1b/D3; 5/D3
 Nos Lithinos, *obalna reliefna oblika*, 12/L15
 Nos Lizard, *obalna reliefna oblika*, 2/E3
 Nos Londonderry, *obalna reliefna oblika*, 8/E6
 Nos Lopatka, *obalna reliefna oblika*, 4/S3
 Nos Lopez, *obalna reliefna oblika*, 1a/C10; 7/E5
 Nos Lövenörn, *obalna reliefna oblika*, 5/P3
 Nos Löwenorn, *obalna reliefna oblika*, 2/A2
 Nos Mac Clintock, *obalna reliefna oblika*, 5/I2
 Nos Makalonga, *obalna reliefna oblika*, 7/H6
 Nos Malia, *obalna reliefna oblika*, 12/I13
 Nos Malin, *obalna reliefna oblika*, 2/E3
 Nos Manning, *obalna reliefna oblika*, 5/F2
 Nos Massoampamuriki, *obalna reliefna oblika*, 7/I6
 Nos Matapan, *obalna reliefna oblika*, 12/I13
 Nos Maysi, *obalna reliefna oblika*, 5/M7
 Nos Medinski zavrat, *obalna reliefna oblika*, 9/L2
 Nos Mellak, *obalna reliefna oblika*, 2/H5
 Nos Melville, *obalna reliefna oblika*, 8/G6
 Nos Mendocino, *obalna reliefna oblika*, 1b/H5
 Nos Mensikov, *obalna reliefna oblika*, 9/L1
 Nos Mikulkin, *obalna reliefna oblika*, 9/I2
 Nos Mirik, *obalna reliefna oblika*, 7/C3
 Nos Mösting, *obalna reliefna oblika*, 5/P3
 Nos Navarin, *obalna reliefna oblika*, 5/B3
 Nos Negro, *obalna reliefna oblika*, 1a/C11
 Nos Nelson, *obalna reliefna oblika*, 5/H2
 Nos Ngome, *obalna reliefna oblika*, 7/H5
 Nos Ngussi, *obalna reliefna oblika*, 7/I6
 Nos Ninje, *obalna reliefna oblika*, 7/E4
 Nos Njagim, *obalna reliefna oblika*, 4/S3
 Nos Nordkin, *obalna reliefna oblika*, 9/F1
 Nos Nordkyn, *obalna reliefna oblika*, 15/M1
 Nos Nosjam, *obalna reliefna oblika*, 4/R4
 Nos Nuyts, *obalna reliefna oblika*, 1a/N13; 8/D8
 Nos Okamui, *obalna reliefna oblika*, 4/P4
 Nos Oljutorski, *obalna reliefna oblika*, 4/T3

Nos Ongdok, *obalna reliefna oblika*, 8/C4
 Nos Ongdok (Kambodža), *obalna reliefna oblika*, 4/M8
 Nos Opukinski, *obalna reliefna oblika*, 4/U2
 Nos Orlov, *obalna reliefna oblika*, 2/I2
 Nos Paksi, *obalna reliefna oblika*, 12/M9
 Nos Palembang, *obalna reliefna oblika*, 8/C5
 Nos Paliuri, *obalna reliefna oblika*, 12/K10
 Nos Palmas, *obalna reliefna oblika*, 1a/A9; 7/C4
 Nos Parina, *obalna reliefna oblika*, 6/D4
 Nos Pasley, *obalna reliefna oblika*, 8/E8
 Nos Passaro, *obalna reliefna oblika*, 2/G5
 Nos Paterson, *obalna reliefna oblika*, 8/I9
 Nos Penkillan, *obalna reliefna oblika*, 13/G8
 Nos Pilaes, *obalna reliefna oblika*, 6/E9
 Nos Portland, *obalna reliefna oblika*, 8/G9
 Nos Posidi, *obalna reliefna oblika*, 12/K10
 Nos Prince Alfred, *obalna reliefna oblika*, 5/H2
 Nos Promontore, *obalna reliefna oblika*, 11/I3
 Nos Puna, *obalna reliefna oblika*, 7/H5
 Nos Race, *obalna reliefna oblika*, 5/O5
 Nos Ray, *obalna reliefna oblika*, 5/N5
 Nos Recife, *obalna reliefna oblika*, 7a/E4
 Nos Reikiana, *obalna reliefna oblika*, 2/C2
 Nos Reinga, *obalna reliefna oblika*, 8/I8
 Nos Reykianes, *obalna reliefna oblika*, 5/S3
 Nos Rifstangi, *obalna reliefna oblika*, 15a/E1; 5/T3
 Nos Roxo, *obalna reliefna oblika*, 6/K2
 Nos Rumjancev, *obalna reliefna oblika*, 5/D3
 Nos Ruski zavrat, *obalna reliefna oblika*, 9/K2
 Nos Ruza, *obalna reliefna oblika*, 12/K14
 Nos Sable, *obalna reliefna oblika*, 5/N5; 5/L7
 Nos Saint George, *obalna reliefna oblika*, 5/N5
 Nos Salatan, *obalna reliefna oblika*, 4/N9
 Nos San Antonio, *obalna reliefna oblika*, 6/G7
 Nos Sandwich, *obalna reliefna oblika*, 8/G6
 Nos Santa Cruz, *obalna reliefna oblika*, 7/F7
 Nos São Sebastião, *obalna reliefna oblika*, 7/H7
 Nos Serrat, *obalna reliefna oblika*, 11/D10
 Nos Setni, *obalna reliefna oblika*, 9/O2
 Nos Shackleton, *obalna reliefna oblika*, 5/O2
 Nos Sidero, *obalna reliefna oblika*, 12/N14
 Nos Sirija, *obalna reliefna oblika*, 4/P4
 Nos Sisor, *obalna reliefna oblika*, 4/M8
 Nos Slyne, *obalna reliefna oblika*, 2/D3
 Nos Solome, *obalna reliefna oblika*, 12/N14
 Nos Spartel, *obalna reliefna oblika*, 2/E5
 Nos Spatha, *obalna reliefna oblika*, 12/K14
 Nos Spencer, *obalna reliefna oblika*, 5/G4; 8/F8
 Nos Svete Marije, *obalna reliefna oblika*, 1a/G12; 7/I7
 Nos Svetega Andreja, *obalna reliefna oblika*, 7/I6
 Nos Svetega Antona, *obalna reliefna oblika*, 5/L7
 Nos Svetega Roka, *obalna reliefna oblika*, 1b/R10; 6/I4
 Nos Svetega Vida (Capo San Vito), *obalna reliefna oblika*, 11/H9
 Nos Svetega Vincenca, *obalna reliefna oblika*, 1a/A6; 2/D5; 7/I7
 Nos Sveti James, *obalna reliefna oblika*, 5/G4
 Nos Sveti Luka, *obalna reliefna oblika*, 6/A1
 Nos Šarapov, *obalna reliefna oblika*, 15/R3
 Nos Tarhalsen, *obalna reliefna oblika*, 15/K1
 Nos Tarhan Kul, *obalna reliefna oblika*, 9/G6

Nos Tatnam, *obalna reliefna oblika*, 5/K4
 Nos Tin, *obalna reliefna oblika*, 2/H5
 Nos Tonnerre, *obalna reliefna oblika*, 8/I6
 Nos Tornese, *obalna reliefna oblika*, 12/H12
 Nos Torong, *obalna reliefna oblika*, 4/N8; 8/D4
 Nos treh (3) rtov, *obalna reliefna oblika*, 6/F8
 Nos Treh Punt, *obalna reliefna oblika*, 7/D4
 Nos Tresmontes, *obalna reliefna oblika*, 6/E8
 Nos Tzip, *obalna reliefna oblika*, 15/P2
 Nos Vaiapau, *obalna reliefna oblika*, 8/E8
 Nos Vaucanson, *obalna reliefna oblika*, 8/E8
 Nos Verga, *obalna reliefna oblika*, 6/K2
 Nos Vessel, *obalna reliefna oblika*, 4/P10
 Nos Virgenes, *obalna reliefna oblika*, 6/E9
 Nos Voltaire, *obalna reliefna oblika*, 8/E6
 Nos Voronov, *obalna reliefna oblika*, 9/H2
 Nos Walker, *obalna reliefna oblika*, 5/N2
 Nos Wilcox, *obalna reliefna oblika*, 5/O2
 Nos Wilson, *obalna reliefna oblika*, 8/G8
 Nos York, *obalna reliefna oblika*, 1a/R11; 5/M2; 8/G6
 Nos Zoppo, *obalna reliefna oblika*, 14a/B3
 Nosob, *kopenski hidronim*, 7/F7; 7a/E4
 Nossi Be, *otoška reliefna oblika*, 7/I6
 Nossi Burra (Otok Svete Marije), *otoška reliefna oblika*, 7/I6
 Nostala, *naselje*, 15/L6
 Notec, *kopenski hidronim*, 10/R3
 Noteč, *kopenski hidronim*, 9/C5
 Notje, *naselje*, 12/I8
 Noto, *naselje*, 11/J11
 Notranja Kirgiska orda, *upravna enota*, 9/P6
 Notranja Orda, *upravna enota*, 4/G1
 Notranja Solnoška županija, *upravna enota*, 3/H3
 Notre Dame de Liesse, *naselje*, 18/C5
 Notredam zaliv, *morski hidronim*, 5/O5
 Nottingham, *naselje*, 2/E3; 13/J8
 Nounweiler, *naselje*, 18/F5
 Nousliers, *naselje*, 11/A4
 Nouslof Polotok, *obalna reliefna oblika*, 5/O2
 Nouveret, *naselje*, 11/B1
 Nouvion, *naselje*, 14/J4
 Nouvion en Thiérache, *naselje*, 18/C4
 Nova Banja, *naselje*, 3/F2
 Nova Bistrica, *naselje*, 3/D2
 Nova Britanija, *otoška reliefna oblika*, 1a/R10
 Nova Coimbra, *naselje*, 6/F6
 Nova Fundlandija, *upravna enota*, 1b/O5; 5/N5
 Nova Gradiska, *naselje*, 3/E4
 Nova Granada, *država*, 1b/M9; 5/M9; 6/E3
 Nova Gvatemala, *naselje*, 1b/K8
 Nova Gvineja, *otoška reliefna oblika*, 4/P9
 Nova Gvineja (Papua), *otoška reliefna oblika*, 1a/P10; 8/F5
 Nova Irlanidija, *otoška reliefna oblika*, 1a/S10
 Nova Isela, *kopenski hidronim*, 18/E2
 Nova Kaledonija, *otoška reliefna oblika*, 1b/A12; 8/I7
 Nova Kasandra, *naselje*, 12/K10
 Nova Kastilija, *upravna enota*, 17/H5
 Nova Korona, *naselje*, 10/R3
 Nova Ladoga, *naselje*, 15/O6; 9/F3
 Nova Odesa, *naselje*, 9/F6
 Nova Oravica, *naselje*, 3/G4; 12/I4
 Nova Paka, *naselje*, 3/D1
 Nova Rusija, *upravna enota*, 2/I4
 Nova Szalonta, *naselje*, 12/I3
 Nova Škocija, *upravna enota*, 1b/N5; 5/N5
 Nova Uziča, *naselje*, 9/E6
 Nova Varioš, *naselje*, 12/G6
 Nova ves, *naselje*, 3/G2
 Nova Zelandija, *otoška reliefna oblika*, 1c/F2
 Nova Zelandija, *upravna enota*, 1b/A14
 Nova Zelandija (New Zealand), *upravna enota*, 8/I9

Nova Zemlja

Nova Zemlja, *otoška reliefna oblika*, 1a/G2; 9/K1; 4/H1
Nova zemlja, *otoška reliefna oblika*, 2/K1
Novacerrada, *naselje*, 17/G6
Novara, *naselje*, 10/I11; 11/D2
Nove Hebride, *otoška reliefna oblika*, 1b/A11; 8/I6
Nove Strlice, *naselje*, 10/M3
Novel, *naselje*, 16/B2
Novella, *naselje*, 17/J6
Novellara, *naselje*, 11/F3
Novemesto, *naselje*, 10/V5
Novgorod, *naselje*, 2/H3; 15/O7; 9/F4; 4/E3
Novgorod Sjeversk, *naselje*, 9/G5
Novgrad, *naselje*, 3/F3
Novgrad Volynsk, *naselje*, 9/F5
Novi, *naselje*, 3/D4; 3/E4; 3/F5; 10/R11; 11/D3; 11/N5; 12/D4; 12/F7
Novi Amsterdam, *otoška reliefna oblika*, 1a/J13
Novi Arad, *naselje*, 3/G3
Novi Bidžov, *naselje*, 3/D1
Novi Breisach, *naselje*, 10/H8
Novi Brunšvik, *upravna enota*, 5/N5
Novi Caceres, *naselje*, 8/E3
Novi Čestohov, *naselje*, 3/F1
Novi Hanover, *otoška reliefna oblika*, 8/G5
Novi Jičin, *naselje*, 3/E2; 10/S7
Novi Jork, *naselje*, 1b/M5; 5/M5
Novi južni Valis, *upravna enota*, 1a/R13; 8/G8
Novi južni Wales, *upravna enota*, 5/J4
Novi Kolin, *naselje*, 3/D1
Novi Konstantinov, *naselje*, 3/J2
Novi Leon, *upravna enota*, 5/J7
Novi Orleans, *naselje*, 1b/K6; 5/K7
Novi Pazar, *naselje*, 3/G5; 12/H6
Novi Sad, *naselje*, 2/G4; 3/F4; 10/U11; 9/D6; 12/G4
Novi Samkut, *naselje*, 3/H3
Novi Sibir, *otoška reliefna oblika*, 1a/R2
Novi Sonč, *naselje*, 3/G2; 10/V7
Novi Sveti Mikloš, *naselje*, 12/H3
Novi Sveti Mikldóš, *naselje*, 3/G3
Novi Štetin, *naselje*, 10/R3; 15/H10
Novi Tokaj, *naselje*, 3/G2
Novi Trg, *naselje*, 3/F2; 10/U7
Novi York, *upravna enota*, 5/M5
Novi Zamki, *naselje*, 3/E3; 10/S9; 12/E2
Novidvor, *naselje*, 10/W3
Novigrad, *naselje*, 3/C4; 3/D4; 11/K3
Noville, *naselje*, 16/B2; 18/E4
Novipazar, *naselje*, 9/D7
Novo Alexandrovsk, *naselje*, 9/J7
Novo Arhangelšk, *naselje*, 9/F6
Novo Arhangelšk (Sitka), *naselje*, 5/G4
Novo Belica, *naselje*, 9/F5
Novo Cerkask, *naselje*, 9/H6
Novo Georgievsk, *naselje*, 10/V4; 9/G6
Novo Mesto, *naselje*, 11/J2
Novo mesto, *naselje*, 3/E1; 3/D2; 3/D4
Novo Nahičevan, *naselje*, 9/H6
Novo Redondo, *naselje*, 7/F6
Novo Rosijsk, *naselje*, 9/H7
Novo Ržev, *naselje*, 9/F4
Novo Uzensk, *naselje*, 9/J5
Novobrod, *naselje*, 12/I7
Novočerkask, *naselje*, 2/I4; 4/F4
Novodvinsk, *naselje*, 2/I2
Novogoregjevsk, *naselje*, 2/G3
Novograd, *naselje*, 10/O3
Novogradska županija, *upravna enota*, 3/F2
Novogradok, *naselje*, 15/L10
Novohopersk, *naselje*, 2/I3; 9/H5
Novoli, *naselje*, 11/M7
Novomesto, *naselje*, 12/B4
Novomirgorod, *naselje*, 9/F6
Novomoskovsk, *naselje*, 9/G6
Novoselica, *naselje*, 3/I2
Novosergievsko, *naselje*, 9/K5
Novosil, *naselje*, 9/G5
Novotroki, *naselje*, 10/W2
Novrekop, *naselje*, 12/K8
Novska, *naselje*, 3/E4
Noya, *naselje*, 17/B2
Noyá, *kopenski hidronim*, 17/M3
Noyon, *naselje*, 14/I5; 18/B5
Nozea Gora, *kopenska reliefna oblika*, 12/K11
Nst.Eberswalde, *naselje*, 10/N4
Nu Garib, *kopenski hidronim*, 7/G7; 7a/E2
Nuanetsi, *kopenski hidronim*, 7/G7
Nubija, *država*, 1a/E8
Nubija, *upravna enota*, 4/F6; 7/G2
Nuér, *ljudstvo*, 7/G4
Nüfenen, *naselje*, 16/D2

Nüfenen Pass, *kopenska reliefna oblika*, 16/D2
Nufra, *naselje*, 9/I7
Nuguor, *otoška reliefna oblika*, 8/H4
Nuhiva, *otoška reliefna oblika*, 8/N5
Nuits, *naselje*, 14/K7
Nuits otočje, *otoška reliefna oblika*, 8/F8
Nukahiva, *otoška reliefna oblika*, 1b/F10
Nukufetau (de Peister), *otoška reliefna oblika*, 8/J5
Nukunono, *otoška reliefna oblika*, 8/K5
Nukutipipi (Duc of Gloucester), *otoška reliefna oblika*, 8/N7
Nules, *naselje*, 17/K5
Numansdorp, *naselje*, 18/D3
Numedal, *kopenska reliefna oblika*, 15/C6
Nun, *naselje*, 1a/A7
Nuneaton, *naselje*, 13/J8
Nungu, *naselje*, 7/D3
Nunivak, *otoška reliefna oblika*, 5/D3
Nunoješt, *naselje*, 3/I4
Nunspeet, *naselje*, 18/E2
Nuoro, *naselje*, 11/E7
Nuot, *kopenski hidronim*, 15/N2
Nuot Jezero, *kopenski hidronim*, 15/O2; 9/F2
Nupe, *upravna enota*, 7/E4
Nur, *naselje*, 10/Q4
Nura, *naravna pokrajina*, 11/C7
Nuraminis, *naselje*, 11/D8
Nure, *kopenski hidronim*, 11/E3
Nurica, *kopenski hidronim*, 10/Q4
Nurri, *naselje*, 11/D8
Nusco, *naselje*, 11/J7
Nuvilly, *naselje*, 16/B2
Nuyts, *zgodovinska pokrajina*, 1a/O13
Nüziders, *naselje*, 16/E1
Ný Carleby, *naselje*, 15/K5; 9/E3
Nyborg, *naselje*, 10/K1; 15/E9
Nyd Elf, *kopenski hidronim*, 15/C7
Nyir Egyhaza, *naselje*, 3/G3; 10/Z9; 9/D6; 12/I2
Nykjöbing, *naselje*, 10/L1; 15/E9; 15/E9
Nyköping, *naselje*, 15/H7
Nyland, *naravna pokrajina*, 15/L6; 9/E3
Nylen, *naselje*, 18/D3
Nynäs, *naselje*, 9/E2
Nyon, *naselje*, 11/A1; 14/L8
Nyon (Neuss), *naselje*, 16/A2
Nyons, *naselje*, 14/K10
Nysättra, *naselje*, 15/J4
Nyslott, *naselje*, 15/N6; 9/F3
Nystad, *naselje*, 2/G2; 15/J6; 9/D3
Nysted, *naselje*, 10/L2
Nyvel, *naselje*, 10/D6; 14/K4; 18/C4

O

O de Leire, *naselje*, 17/D7
O de Mira, *naselje*, 17/C7
O de Seixe, *naselje*, 17/B7
O. Paulis, *naselje*, 3/G3
Oahu, *otoška reliefna oblika*, 1b/D7
Oajaca, *naselje*, 5/K8; 6/C2
Oakham, *naselje*, 13/J8
Oakhampton, *naselje*, 13/G10
Oanas Tunturi, *kopenska reliefna oblika*, 15/K2
Oáoand, *upravna enota*, 7/F5
Oanjon, *kopenski hidronim*, 14/L7
Oaza, *kopenski hidronim*, 14/H5; 18/C5
Ob, *kopenski hidronim*, 1a/J4; 1a/I3; 2/M2; 9/M3; 9/N3; 4/I2; 4/J2
Oba, *kopenski hidronim*, 14/I6
Oban, *naselje*, 13/F4
Občasna jezera Manyč, *kopenski hidronim*, 9/I6
Obdach, *naselje*, 3/D3
Obdorsk, *naselje*, 2/L2; 9/M2; 4/I2
Ober Balm, *naselje*, 16/C2
Ober Kirčh, *naselje*, 16/C1
Ober Wölz, *naselje*, 3/C3
Oberburg, *naselje*, 16/C1
Oberhalbstein Thal, *kopenska reliefna oblika*, 16/E2
Oberhausen, *naselje*, 18/F3
Oberkail, *naselje*, 18/F4
Oberried, *naselje*, 16/E1
Oberstdorf, *naselje*, 16/E1
Oberstein, *naselje*, 18/G5
Obertyn, *naselje*, 3/I2
Oberwald, *naselje*, 16/D2
Oberweis, *naselje*, 18/F5
Oberwilhl, *naselje*, 16/C2
Oberwyl, *naselje*, 16/D1
Obi Ombira, *otoška reliefna oblika*, 8/E5
Obi Peling, *otoška reliefna oblika*, 8/E5
Obidos, *naselje*, 5/O10; 6/G4

Obilešt, *naselje*, 12/N5
Obindži, *naselje*, 7/E5
Oblast Kazembe, *upravna enota*, 7/G5
Oblast Muata Janvo ali Morupue, *upravna enota*, 7/F5
Obojan, *naselje*, 9/G5
Obok, *naselje*, 7/I3
Obornik, *naselje*, 10/R4
Obra, *kopenski hidronim*, 10/P4; 10/R5
Obrovec, *naselje*, 3/D4; 11/K3
Obski zaliv, *morski hidronim*, 2/L2; 9/N2; 4/J2
Obstalden, *naselje*, 16/D1
Obščij (občni) Syrt, *kopenska reliefna oblika*, 9/J5
Obščij Syrt, *naravna pokrajina*, 4/G3
Obva, *kopenski hidronim*, 9/K4
Obviopolj, *naselje*, 12/S1
Obymysk, *naselje*, 9/L3
Oca, *kopenski hidronim*, 17/H2
Ocaña, *naselje*, 17/H5
Occhiobello, *naselje*, 11/G3
Ochil hribi, *kopenska reliefna oblika*, 13/H4
Ochsenfurt, *naselje*, 10/J7
Ochtrup, *naselje*, 18/F2
Ocreza, *kopenski hidronim*, 17/C5
Očakov, *naselje*, 9/F6
Očikoto, *naselje*, 7/F6
Oda, *kopenski hidronim*, 14/B6
Odega, *kopenski hidronim*, 17/C6
Odemiš, *naselje*, 12/O11
Odenkirchen, *naselje*, 18/F3
Odenpä, *naselje*, 15/M7
Odense, *naselje*, 10/K1; 15/D9
Odenwald, *kopenska reliefna oblika*, 10/I7
Oderske Gore, *kopenska reliefna oblika*, 3/E2
Oderzo, *naselje*, 11/H2
Odesa, *naselje*, 1a/E5; 2/H4; 9/F6; 12/S3; 4/E4
Odeur, *naselje*, 18/E4
Odiel, *kopenski hidronim*, 17/D7
Odobešt, *naselje*, 12/N4
Odobešti, *naselje*, 3/I4
Odojev, *naselje*, 9/G5
Odoorn, *naselje*, 18/F2
Odra, *kopenski hidronim*, 2/G3; 3/E1; 10/P4; 10/S6; 10/S7; 15/G10; 9/C5
Odri, *naselje*, 3/E2
Oeding, *naselje*, 18/F3
Oeirras, *naselje*, 1b/P10
Oeland, *otoška reliefna oblika*, 2/G3
Oeno, *otoška reliefna oblika*, 8/O7
Oer, *naselje*, 18/F3
Oesel, *otoška reliefna oblika*, 2/G3
Oeteren, *naselje*, 18/E3
Oetzthaler Ferner, *kopenska reliefna oblika*, 11/F1
Oetzthaler Gruppe, *kopenska reliefna oblika*, 3/B3
Oevel, *naselje*, 18/D3
Ofanto, *kopenski hidronim*, 11/K6; 12/C8
Ofen Horn, *kopenska reliefna oblika*, 16/C2
Offenbach, *naselje*, 10/I6; 14/O4
Offenbanja, *naselje*, 3/H3
Offenburg, *naselje*, 10/H8; 14/N6
Oflingen, *naselje*, 16/C1
Ofoten Fjord, *morski hidronim*, 15/H2
Ofrán, *naselje*, 7/C2
Ogamošo, *naselje*, 7/E4
Ogerski Brod, *naselje*, 3/E2; 10/S7
Ogerski Starigrad, *naselje*, 3/E3
Ogersko, *upravna enota*, 2/G4; 3/E3; 10/R9; 12/E3; 4/D4
Ogersko Gradišče, *naselje*, 3/E2
Ogersko rudogorje, *kopenska reliefna oblika*, 12/F1
Oggebbio, *naselje*, 16/D3
Oglej, *naselje*, 3/C4
Ogliastra, *naravna pokrajina*, 11/E8
Oglio, *kopenski hidronim*, 10/J11; 11/E2
Ognjena zemlja, *naravna pokrajina*, 1b/M15
Ognjenik Asačim, *kopenska reliefna oblika*, 4/S3
Ognjenik Avač, *kopenska reliefna oblika*, 4/S3
Ognjenik Ključev, *kopenska reliefna oblika*, 4/S3
Ognjenik Krajak, *kopenska reliefna oblika*, 4/S3
Ognjenik Kronoek, *kopenska reliefna oblika*, 4/S3
Ognjenik Mauna Kea, *kopenska reliefna oblika*, 8/M3
Ognjenik Mauna Loa, *kopenska reliefna oblika*, 8/M3
Ognjenik Ševelič, *kopenska reliefna oblika*, 4/S3

Ogosta, *kopenski hidronim*, 12/J6
Ogovai (Okanda) (Rio Fernão Vaz), *kopenski hidronim*, 7/E5
Ogra, *kopenski hidronim*, 3/C1; 10/M6
Ogri, *ljudstvo*, 3/H3; 3/I4
Ogulin, *naselje*, 3/D4; 10/O11; 12/B4
Ogurčin otok, *otoška reliefna oblika*, 9/K8
Ogustul, *kopenski hidronim*, 3/H5
Ohansk, *naselje*, 9/K4
Ohey, *naselje*, 18/D4
Ohio, *kopenski hidronim*, 1b/K6; 5/L6
Ohio, *upravna enota*, 5/L5
Ohio, *otoška reliefna oblika*, 4/O6
Ohola, *upravna enota*, 7/F6
Ohosaka, *naselje*, 4/P5; 8/F1
Ohota, *kopenski hidronim*, 4/P2
Ohotsk, *naselje*, 1a/R3; 4/R3
Ohotsko Morje, *morski hidronim*, 4/R3
Ohotsko morje, *morski hidronim*, 1a/R4
Ohrid, *naselje*, 12/H8
Ohrida, *naselje*, 9/D7
Ohridsko Jezero, *kopenski hidronim*, 12/H8
Ohringen, *naselje*, 10/J7
Ohrivesi, *naselje*, 15/K6
Oi Järvi, *kopenski hidronim*, 15/L4
Oignon, *kopenski hidronim*, 10/F9
Oihrys Gora, *kopenska reliefna oblika*, 12/J10
Oikill, *kopenski hidronim*, 13/F3
Oirsbeck, *naselje*, 18/E4
Oirschot, *naselje*, 18/D3
Oise, *kopenski hidronim*, 10/B7
Oise, *upravna enota*, 14/I5; 18/A5
Oisy, *naselje*, 18/B4
Ojat, *kopenski hidronim*, 15/P6
Ojtoz Prelaz, *kopenska reliefna oblika*, 3/J3
Oka, *kopenski hidronim*, 2/I3; 2/I3; 9/I4; 4/F3
Oka, *naselje*, 8/E1
Okanda, *kopenski hidronim*, 1a/D9
Okičobi Jezero, *kopenski hidronim*, 5/L7
Okinava, *otoška reliefna oblika*, 4/O6
Okladnikovo Jezero, *kopenski hidronim*, 9/I2
Okna, *naselje*, 3/J3; 3/H4; 12/K4
Okra, *kopenski hidronim*, 10/K4
Oksia, *kopenska reliefna oblika*, 12/I11
Olafalu, *naselje*, 3/I3
Oláh Lapos, *naselje*, 3/H3
Óland, *otoška reliefna oblika*, 15/H8; 9/C4
Olava, *naselje*, 3/E1; 10/R6
Olcio, *naselje*, 16/D3
Old Comnock, *naselje*, 13/G5
Old Providence, *otoška reliefna oblika*, 6/D2
Oldcastle, *naselje*, 13/D7
Olderkeoop, *naselje*, 18/M2; 18/E2
Oldebrock, *naselje*, 18/E2
Oldemarkt, *naselje*, 18/E2
Olden Horn, *kopenska reliefna oblika*, 16/B2
Oldenburg, *naravna pokrajina*, 10/H4; 18/F5
Oldenburg, *naselje*, 2/F3; 10/H3; 10/K2; 15/E9; 15/C10
Oldenove, *naselje*, 18/F1
Oldenzaal, *naselje*, 10/G4; 14/M2
Oldersum, *naselje*, 18/G1
Oldesloe, *naselje*, 10/K3
Oldham, *naselje*, 13/I7
Olecko, *naselje*, 10/Q2
Olekma, *kopenski hidronim*, 4/N3
Olekminsk, *naselje*, 4/N2
Olenek, *kopenski hidronim*, 1a/N3
Olenka, *kopenski hidronim*, 4/O1
Olenos Gora, *kopenska reliefna oblika*, 12/I12
Olérón, *naselje*, 14/E9
Olesko, *naselje*, 3/I2
Olešnica, *naselje*, 3/E1; 10/S5
Olešno, *naselje*, 3/F1; 10/T6
Oletta, *naselje*, 17/M2
Olfen, *naselje*, 18/G3
Ologopolj, *naselje*, 9/F6
Olgun, *naselje*, 12/F8
Olháo, *naselje*, 17/C7
Olhano, *naselje*, 17/L2; 14/G12
Olib, *otoška reliefna oblika*, 3/D4; 11/J3
Olifant hribje, *kopenska reliefna oblika*, 7a/B3
Olifant Rivier, *kopenski hidronim*, 7/F8; 7a/B3; 7a/D4

Olimp Gora, *kopenska reliefna oblika*, 12/I9
Olinda, *naselje*, 6/I4
Olite, *naselje*, 17/I2; 14/D12
Oliva, *naselje*, 17/K6; 17/D6
Olivares, *naselje*, 17/I5
Olivenca, *naselje*, 6/E4; 6/H5
Olivenza, *naselje*, 17/D6
Olivone (Uorga), *naselje*, 16/D2
Olkuš, *naselje*, 3/F1
Ollap, *otoška reliefna oblika*, 8/G4
Ollivale, *naselje*, 14/L11
Olлон, *naselje*, 16/B2
Olloy, *naselje*, 18/D4
Olmedo, *naselje*, 17/F3
Olmeto, *naselje*, 11/D6; 14a/A3
Olmo, *naselje*, 16/E3
Olofsdörs, *naselje*, 15/I5
Olomuc, *naselje*, 2/G4; 3/E2; 10/R7; 9/C6
Olonec, *naselje*, 2/I2; 15/P6; 9/G3
Oloron, *naselje*, 17/K1; 14/F11
Olosenga, *otoška reliefna oblika*, 8/K6
Olot, *naselje*, 17/N2; 14/I12
Olpe, *naselje*, 10/H5
Olst, *naselje*, 18/E2
Olta, *kopenski hidronim*, 3/I3; 12/M3; 12/L4
Olta (Alreta), *kopenski hidronim*, 12/K5
Olta (Alt), *kopenski hidronim*, 3/I4
Oltec, *kopenski hidronim*, 3/H4; 12/K5
Olten, *naselje*, 16/C1; 14/N7
Oltenica, *naselje*, 3/J4; 12/N5
Oltenzaal, *naselje*, 18/F2
Oltjensplaat, *naselje*, 18/C3
Olumlengri Fjord, *morski hidronim*, 2/B2
Olvega, *naselje*, 17/I3
Olvera, *naselje*, 17/F8
Olviopol, *naselje*, 2/H4
Olviopolj, *naselje*, 9/F6
Olymp Gora (Kešiš Dagħ), *kopenska reliefna oblika*, 12/P9
Olympia, *naselje*, 5/H5
Om, *kopenska reliefna oblika*, 4/J3
Oma, *kopenski hidronim*, 14/F5; 9/I2
Omagh, *naselje*, 13/D6
Omaha, *naselje*, 5/K5
Oman, *upravna enota*, 4/H6; 7/J2
Omansa, *kopenski hidronim*, 14/I8
Omaramba, *kopenski hidronim*, 7/F6
Omatoke Gorovje, *kopenska reliefna oblika*, 7/F7
Ombai, *otoška reliefna oblika*, 8/E5
Ombanondo, *kopenski hidronim*, 7/F6
Omrhone, *kopenski hidronim*, 11/F5
Omrhone, *naselje*, 3/B5
Omegna, *naselje*, 16/D3; 14/O9
Omenak Fjord, *morski hidronim*, 5/O2
Omezza, *naselje*, 11/D5; 14a/A2
Omiš, *naselje*, 3/E5; 11/L4; 12/D6
Omišelj, *naselje*, 11/J2
Ommen, *naselje*, 14/M2; 18/F2
Omolje Gore, *kopenska reliefna oblika*, 12/I5
Omolje Planina, *kopenska reliefna oblika*, 3/G4
Omolon, *kopenski hidronim*, 4/S2
Omont, *naselje*, 18/D5
Omsk, *naselje*, 1a/I4; 2/M3; 4/J3
Omulov, *kopenski hidronim*, 10/Z3
Ona, *kopenski hidronim*, 14/B6
Onate, *naselje*, 17/I1
Ondava, *kopenski hidronim*, 3/G2
Onderveld, *naravna pokrajina*, 7a/C2
Ondonga, *ljudstvo*, 7/F6
Ondverdhar Nes, *obalna reliefna oblika*, 15a/A2
Onega, *kopenski hidronim*, 2/I2; 9/H3; 4/F2
Onega, *naselje*, 2/I2; 9/H3
Oneglia, *naselje*, 11/C4; 14/N11
Onceiz, *naselje*, 7/I2
Onekotan, *otoška reliefna oblika*, 4/S4
Oneški zaliv, *morski hidronim*, 2/I2; 9/G3
Oneško Jezero, *kopenski hidronim*, 15/R5; 9/G3; 4/F2
Ongandžera, *ljudstvo*, 7/F6
Ongeluk Rivier, *kopenski hidronim*, 7a/B4
Oni, *naselje*, 9/I7
Onil, *naselje*, 17/K6
Onnaning, *naselje*, 18/C4
Onno, *naselje*, 16/D3
Ono, *otoška reliefna oblika*, 1b/B12; 8/J7
Onon, *kopenski hidronim*, 4/N3
Önsingen, *naselje*, 16/C1

Onstwedde, *naselje*, 18/F1
Ontaneda, *naselje*, 17/G1
Ontarijsko Jezero, *kopenski hidronim*, 5/L5
Onteniente, *naselje*, 17/K6
Ontur, *naselje*, 17/J6
Oochtezeek, *naselje*, 18/B4
Ooij, *naselje*, 18/E3
Oombergen, *naselje*, 18/C4
Oordeghem, *naselje*, 18/C4
Öos, *naselje*, 15/B6
Oost Roosebeke, *naselje*, 18/B4
Oostark, *naselje*, 18/C3
Oostburg, *naselje*, 18/C3
Oostcamp, *naselje*, 18/B3
Oosterbant, *upravna enota*, 18/B4
Oosterbierum, *naselje*, 18/E1
Oosterend, *naselje*, 18/E1
Oosterhout, *naselje*, 18/D3
Oosterland, *naselje*, 18/D2
Oosterzele, *naselje*, 18/C4
Oosthuizen, *naselje*, 18/D2
Oostmael, *naselje*, 18/D3
Oostvleteren, *naselje*, 18/B4
Ootmarssum, *naselje*, 18/F2
Opačka, *naselje*, 9/F4
Opalin, *naselje*, 3/H1
Opatage, *otoška reliefna oblika*, 8/N6
Opatov, *naselje*, 3/G1; 10/Z6; 9/D5
Opatova Trdnjava, *drugo*, 3/C2
Opatovci, *naselje*, 3/F3
Opatovec, *naselje*, 3/G1; 10/V6
Opatovsk, *naselje*, 10/S5
Opava, *kopenski hidronim*, 3/E2; 10/S6
Opava, *naselje*, 2/G4; 3/E2; 10/S7; 9/D6
Opečinski Posad, *naselje*, 9/G4
Opeinde, *naselje*, 18/E1
Ophasselt, *naselje*, 18/C4
Opheusden, *naselje*, 18/E3
Opladen, *naselje*, 18/F3
Oploo, *naselje*, 18/E3
Opocno, *naselje*, 3/F1; 10/U5
Opolje, *naselje*, 3/E1; 10/S6; 9/D5
Oporto, *naselje*, 1a/A5; 2/D4; 4/A4
O-porto, *naselje*, 17/C3
Oposura, *naselje*, 5/I6
Oppenheim, *naselje*, 10/H7; 14/N5
Oppido, *naselje*, 11/K9
Opuzen, *naselje*, 11/M4; 12/E6
Orahovica, *naselje*, 3/E4; 10/S10; 12/E4
Oran, *naselje*, 1a/B6; 2/E5; 4/B5; 7/D1
Orange, *naselje*, 14/K10; 7/D4
Orango, *otoška reliefna oblika*, 7/C3
Orani, *naselje*, 11/D7
Oranienbaum, *naselje*, 15/N7
Oranienburg, *naselje*, 10/M4
Oranje Kanaal, *kopenski hidronim*, 18/F2
Oranska republika, *upravna enota*, 3/F2
Orb, *kopenski hidronim*, 17/N1; 14/I11
Orb, *naselje*, 10/J6
Orba, *kopens*

Orgaņa , <i>naselje</i> , 17/M2	Osmanbazar , <i>naselje</i> , 12/N6	Otoče Nikobari , <i>otoška reliefna oblika</i> , 4/L8	Otok Eig , <i>otoška reliefna oblika</i> , 13/E4	Otok Lavansaari , <i>otoška reliefna oblika</i> , 15/M7	Otok Roatan , <i>otoška reliefna oblika</i> , 6/D2
Orgaz , <i>naselje</i> , 17/G5	Osmino , <i>naselje</i> , 15/N7	Otoče Prince Wales , <i>otoška reliefna oblika</i> , 5/G4	Otok Elafonisi , <i>otoška reliefna oblika</i> , 12/J13	Otok Leti , <i>otoška reliefna oblika</i> , 12/P4	Otok Rod(os) , <i>otoška reliefna oblika</i> , 12/O13
Organhanko , <i>naselje</i> , 12/N6	Osnabrück , <i>naselje</i> , 10/H4	Otoče Santa Cruz , <i>otoška reliefna oblika</i> , 8/I5	Otok Elba , <i>otoška reliefna oblika</i> , 3/A5	Otok Levis , <i>otoška reliefna oblika</i> , 2/E3	Otok Romsdal , <i>otoška reliefna oblika</i> , 2/F2
Orgjejev , <i>naselje</i> , 9/F6	Osozna , <i>naselje</i> , 16/D2	Otoče Tahiti (Družbeno otočje) , <i>otoška reliefna oblika</i> , 8/M6	Otok Ensay , <i>otoška reliefna oblika</i> , 13/D3	Otok Leyte , <i>otoška reliefna oblika</i> , 4/O7; 8/E3	Otok Ronde , <i>otoška reliefna oblika</i> , 7/J6
Orhon , <i>kopenski hidronim</i> , 4/M4	Osor , <i>naselje</i> , 3/D4; 11/J3	Otok Achil , <i>otoška reliefna oblika</i> , 13/A7	Otok Erikusa , <i>otoška reliefna oblika</i> , 12/G10	Otok Liung , <i>otoška reliefna oblika</i> , 13/F4	Otok Rujana , <i>otoška reliefna oblika</i> , 2/G3; 9/C5
Oria , <i>kopenski hidronim</i> , 14/D11	Osorno , <i>naselje</i> , 17/G2; 6/E8	Otok Afzia , <i>otoška reliefna oblika</i> , 12/O9	Otok Eriskay , <i>otoška reliefna oblika</i> , 13/D3	Otok Ljahov (Bližnji) , <i>otoška reliefna oblika</i> , 4/P1	Otok Rum , <i>otoška reliefna oblika</i> , 13/E3
Oria , <i>naselje</i> , 11/M7; 17/I7	Osouk , <i>naselje</i> , 3/C3	Otok Agoniska , <i>otoška reliefna oblika</i> , 5/L4	Otok Espiritu Santo , <i>otoška reliefna oblika</i> , 5/L7	Otok Lošinj , <i>otoška reliefna oblika</i> , 12/B5	Otok Salamis , <i>otoška reliefna oblika</i> , 12/K12
Origní , <i>naselje</i> , 14/J5	Osperen , <i>naselje</i> , 18/E5	Otok Ahil , <i>otoška reliefna oblika</i> , 2/D3	Otok Ezel , <i>otoška reliefna oblika</i> , 15/J7	Otok Maddalena , <i>otoška reliefna oblika</i> , 11/E6; 14a/B3	Otok Samar , <i>otoška reliefna oblika</i> , 4/O7; 8/E3
Origny , <i>naselje</i> , 18/C5; 18/C5	Osr. Bananal , <i>naravna pokrajina</i> , 6/G5	Otok Akpatok , <i>otoška reliefna oblika</i> , 5/M3	Otok Fadejev , <i>otoška reliefna oblika</i> , 4/R1	Otok Madre de Dios , <i>otoška reliefna oblika</i> , 6/E9	Otok San Ambrosio , <i>otoška reliefna oblika</i> , 6/D6
Orih Järvi , <i>kopenski hidronim</i> , 9/F3	Osrednji prekop (Canal du Centre) , <i>kopenski hidronim</i> , 14/J8	Otok Andrews , <i>otoška reliefna oblika</i> , 5/L7A	Otok Fernando do Noronha , <i>otoška reliefna oblika</i> , 1b/R10	Otok Makronisi , <i>otoška reliefna oblika</i> , 12/K12	Otok San Felix , <i>otoška reliefna oblika</i> , 6/D6
Orih Yesi , <i>kopenski hidronim</i> , 15/N5	Oss , <i>naselje</i> , 18/E3	Otok Antikosti , <i>otoška reliefna oblika</i> , 5/N5	Otok Fernando Po , <i>otoška reliefna oblika</i> , 7/E4	Otok Mal di Ventre , <i>otoška reliefna oblika</i> , 11/C8	Otok Sanderay , <i>otoška reliefna oblika</i> , 13/D4
Orihua , <i>otoška reliefna oblika</i> , 8/L2	Ossa Skerry , <i>otoška reliefna oblika</i> , 13a/C1	Otok Antikythira (Cerigoto) , <i>otoška reliefna oblika</i> , 12/J14	Otok Formosa (Thai-van ali Pekan) , <i>otoška reliefna oblika</i> , 4/N6	Otok Malpelo , <i>otoška reliefna oblika</i> , 6/D3	Otok São Thome , <i>otoška reliefna oblika</i> , 7/E4
Orihuela , <i>naselje</i> , 17/J6	Ossenisse , <i>naselje</i> , 18/C3	Otok Arran , <i>otoška reliefna oblika</i> , 13/F5; 13/C6	Otok Formosa (Thai-van) , <i>otoška reliefna oblika</i> , 8/D2	Otok Malta , <i>otoška reliefna oblika</i> , 11/J12	Otok Scarba , <i>otoška reliefna oblika</i> , 13/E4
Orihvesi , <i>naselje</i> , 9/E3	Ost Vlieland , <i>naselje</i> , 18/D1	Otok Ascension , <i>otoška reliefna oblika</i> , 6/K4	Otok Galita , <i>otoška reliefna oblika</i> , 11/D10	Otok Maraja , <i>otoška reliefna oblika</i> , 6/G4	Otok Scarpa , <i>otoška reliefna oblika</i> , 13/D3
Orinoco , <i>kopenski hidronim</i> , 5/N9; 5/N9; 6/F3; 6/F3	Osta , <i>kopenski hidronim</i> , 10/I3	Otok Asinara , <i>otoška reliefna oblika</i> , 11/C6	Otok Gerakunia (Falkonera) , <i>otoška reliefna oblika</i> , 12/K13	Otok Marmara , <i>otoška reliefna oblika</i> , 12/O9	Otok Scherbro , <i>otoška reliefna oblika</i> , 6/K3
Orinoco Delta , <i>obalna reliefna oblika</i> , 5/N9; 6/F3	Ostaškov , <i>naselje</i> , 9/G4	Otok Baleshare , <i>otoška reliefna oblika</i> , 13/D3	Otok Gigha , <i>otoška reliefna oblika</i> , 13/E5	Otok Mas a fuera , <i>otoška reliefna oblika</i> , 6/D7	Otok Scott , <i>otoška reliefna oblika</i> , 5/G4
Orinoko , <i>kopenski hidronim</i> , 1b/N9	Ostende , <i>naselje</i> , 10/C5; 14/I3; 18/B3	Otok Baranov , <i>otoška reliefna oblika</i> , 5/G4	Otok Giglio , <i>otoška reliefna oblika</i> , 3/B5	Otok Mayen , <i>otoška reliefna oblika</i> , 2/D1	Otok Seil , <i>otoška reliefna oblika</i> , 13/F4
Oriola , <i>naselje</i> , 17/C6	Oster , <i>naselje</i> , 9/F5	Otok Barray , <i>otoška reliefna oblika</i> , 13/D4	Otok Gometray , <i>otoška reliefna oblika</i> , 13/E4	Otok Melville , <i>otoška reliefna oblika</i> , 4/O10	Otok Sercq , <i>otoška reliefna oblika</i> , 14/D5
Oris , <i>naselje</i> , 7a/D2	Öster , <i>naravna pokrajina</i> , 15/G7	Otok Bathurst , <i>otoška reliefna oblika</i> , 4/O10; 5/J2	Otok Gorgona , <i>otoška reliefna oblika</i> , 6/D3	otok Melvillov , <i>otoška reliefna oblika</i> , 5/I2	Otok Sesar , <i>otoška reliefna oblika</i> , 15/N6
Orissa , <i>upravna enota</i> , 4/K6	Öster , <i>naravna pokrajina</i> , 15/G7	Otok Bazaruto , <i>otoška reliefna oblika</i> , 7/H7	Otok Gozzo , <i>otoška reliefna oblika</i> , 11/I11	Otok Mexiana , <i>otoška reliefna oblika</i> , 6/G3	Otok Sikok , <i>otoška reliefna oblika</i> , 4/P5; 8/F1
Oristano , <i>naselje</i> , 11/D8	Österdal , <i>kopenska reliefna oblika</i> , 15/E5	Otok Bermeja , <i>otoška reliefna oblika</i> , 5/K7	Otok Graham , <i>otoška reliefna oblika</i> , 5/G4	Otok Mindoro , <i>otoška reliefna oblika</i> , 4/N7; 8/D3	Otok Silden , <i>otoška reliefna oblika</i> , 15/J1
Orka Elf , <i>kopenski hidronim</i> , 15/D5	Österdalen , <i>kopenska reliefna oblika</i> , 15/E5	Otok Berneray , <i>otoška reliefna oblika</i> , 13/D3	Otok Grimsey , <i>otoška reliefna oblika</i> , 2/C2	Otok Mingalay , <i>otoška reliefna oblika</i> , 13/D4	Otok Skomer , <i>otoška reliefna oblika</i> , 13/E9
Orkade , <i>otoška reliefna oblika</i> , 2/E3	Österdalf Elf , <i>kopenski hidronim</i> , 15/F6	Otok Bohol , <i>otoška reliefna oblika</i> , 8/E4	Otok Gunna , <i>otoška reliefna oblika</i> , 13/D4	Otok Mohn , <i>otoška reliefna oblika</i> , 15/K7	Otok Soay , <i>otoška reliefna oblika</i> , 13/E3
Orkadsko (Orknejsko) otočje , <i>otoška reliefna oblika</i> , 13a/A2	Ostereind , <i>naselje</i> , 18/D1	Otok Bojol , <i>otoška reliefna oblika</i> , 4/O8	Otok Hainan , <i>otoška reliefna oblika</i> , 4/M7; 8/C3	Otok Moidart , <i>otoška reliefna oblika</i> , 13/E4	Otok Sokotra , <i>otoška reliefna oblika</i> , 4/H7
Orkney , <i>otoška reliefna oblika</i> , 1b/P16	Osterhesselen , <i>naselje</i> , 18/F2	Otok Bornholm , <i>otoška reliefna oblika</i> , 9/C4	Otok Handa , <i>otoška reliefna oblika</i> , 13/F2	Otok Monfia , <i>otoška reliefna oblika</i> , 4/F9	Otok Svete Helene , <i>otoška reliefna oblika</i> , 1a/B11; 6/L5
Orléanais , <i>upravna enota</i> , 14/G7	Osterhout , <i>naselje</i> , 14/K3	Otok Brehat , <i>otoška reliefna oblika</i> , 14/C6	Otok Hayling , <i>otoška reliefna oblika</i> , 13/J10	Otok Moresby , <i>otoška reliefna oblika</i> , 5/G4	Otok Svetega Andreja , <i>otoška reliefna oblika</i> , 11/K4
Orléans , <i>naselje</i> , 2/E4; 10/B9	Österö , <i>otoška reliefna oblika</i> , 2/E2; 15b/C1	Otok Brenera , <i>otoška reliefna oblika</i> , 13/D2	Otok Herald , <i>otoška reliefna oblika</i> , 1b/C2	Otok Mortorio , <i>otoška reliefna oblika</i> , 11/E6	Otok Svetega Antijoha , <i>otoška reliefna oblika</i> , 11/D8
Orléansville , <i>naselje</i> , 7/D1	Osterode , <i>naselje</i> , 10/U3; 10/J5	Otok Busi , <i>otoška reliefna oblika</i> , 11/K5	Otok Herschel , <i>otoška reliefna oblika</i> , 1b/F2; 5/F3	Otok Muck , <i>otoška reliefna oblika</i> , 13/E4	Otok svetega Janeza (Marajo) , <i>otoška reliefna oblika</i> , 1b/O10
Orléansville , <i>naselje</i> , 7/D1	Östersund , <i>naselje</i> , 15/G5; 9/C3	Otok Capri , <i>otoška reliefna oblika</i> , 11/I7	Otok Hoëdie , <i>otoška reliefna oblika</i> , 14/C7	Otok Mull , <i>otoška reliefna oblika</i> , 2/E3	Otok Svetega Mavra , <i>upravna enota</i> , 12/H11
Orleš , <i>naselje</i> , 12/K5	Osterwick , <i>naselje</i> , 18/F2	Otok Catanduanes , <i>otoška reliefna oblika</i> , 4/O7; 8/E3	Otok Hoste , <i>otoška reliefna oblika</i> , 6/E9	Otok Navda (Pleasant) , <i>otoška reliefna oblika</i> , 8/I5	Otok Svetega Mavra (Levkada) , <i>otoška reliefna oblika</i> , 12/H11
Orlica , <i>kopenski hidronim</i> , 3/D1; 10/P6	Östhammar , <i>naselje</i> , 15/I6	Otok Caviana , <i>otoška reliefna oblika</i> , 6/G3	Otok Huat , <i>otoška reliefna oblika</i> , 14/C7	Otok Navarin , <i>otoška reliefna oblika</i> , 6/F9	Otok Svetega Petra , <i>otoška reliefna oblika</i> , 11/C8
Orljava , <i>kopenski hidronim</i> , 12/E4	Ostheim , <i>naselje</i> , 10/J6	Otok Coburg , <i>otoška reliefna oblika</i> , 5/L2	Otok Huafo , <i>otoška reliefna oblika</i> , 6/E8	Otok Negropont (Evboea) , <i>otoška reliefna oblika</i> , 12/K11	Otok Sveta Jurija , <i>otoška reliefna oblika</i> , 12/P4
Orlov , <i>naselje</i> , 2/J3; 9/J4	Ostia , <i>naselje</i> , 11/G6	Otok Coiba , <i>otoška reliefna oblika</i> , 6/D3	Otok Huayteca , <i>otoška reliefna oblika</i> , 6/E8	Otok Negros , <i>otoška reliefna oblika</i> , 4/O8	otok Sveti Lavrencij , <i>otoška reliefna oblika</i> , 5/C3
Orlov Gaj , <i>naselje</i> , 9/J5	Ostiglia , <i>naselje</i> , 11/F2	Otok Coll , <i>otoška reliefna oblika</i> , 13/D4	Otok Hiven , <i>otoška reliefna oblika</i> , 10/M1	Otok Noirmoutiers , <i>otoška reliefna oblika</i> , 14/D7	Otok Šerbro , <i>otoška reliefna oblika</i> , 1a/A9; 7/C4
Orlovka , <i>naselje</i> , 9/H6	Ostiz , <i>naselje</i> , 17/J2	Otok Colonsay , <i>otoška reliefna oblika</i> , 13/E4	Otok Illanmore , <i>otoška reliefna oblika</i> , 13/A7	Otok Nova Sibir , <i>otoška reliefna oblika</i> , 4/R1	Otok Takmak aty , <i>otoška reliefna oblika</i> , 9/L7
Orm Jezero , <i>kopenski hidronim</i> , 15/G4	Ostjaki , <i>ljudstvo</i> , 2/L2; 9/M2; 4/I2	Otok Comino , <i>otoška reliefna oblika</i> , 11/J11	Otok Innishark , <i>otoška reliefna oblika</i> , 13/A7	Otok Oronsay , <i>otoška reliefna oblika</i> , 13/E4	Otok Tantalum , <i>otoška reliefna oblika</i> , 4/L8; 8/B4
Orma ali Gala , <i>upravna enota</i> , 4/F8	Ostrava , <i>naselje</i> , 3/E2	Otok Cook 1773 , <i>otoška reliefna oblika</i> , 1a/I15	Otok Innishtrunk , <i>otoška reliefna oblika</i> , 13/A7	Otok Orust , <i>otoška reliefna oblika</i> , 15/E7	Otok Tavolara , <i>otoška reliefna oblika</i> , 11/E7
Orma ali Galla , <i>ljudstvo</i> , 7/H4	Ostricourt , <i>naselje</i> , 18/B4	Otok Cres , <i>otoška reliefna oblika</i> , 12/B5	Otok Islay , <i>otoška reliefna oblika</i> , 2/E3; 13/E5	Otok Oton , <i>otoška reliefna oblika</i> , 12/G10	Otok Thiaki , <i>otoška reliefna oblika</i> , 12/H11
Ormea , <i>naselje</i> , 11/C3	Ostrog , <i>naselje</i> , 3/J1; 9/E5	Otok Čičagov , <i>otoška reliefna oblika</i> , 5/G4	Otok Ischia , <i>otoška reliefna oblika</i> , 11/I7	Otok Ouessant , <i>otoška reliefna oblika</i> , 14/A6	Otok Tirree , <i>otoška reliefna oblika</i> , 13/D4
Ormskirik , <i>naselje</i> , 13/H7	Ostrogon , <i>naselje</i> , 10/T9; 12/F2	Otok Clare , <i>otoška reliefna oblika</i> , 13/A7	Otok Islay , <i>otoška reliefna oblika</i> , 2/E3; 13/E5	Otok Pabbay , <i>otoška reliefna oblika</i> , 13/D4; 13/D3	Otok Trinidat , <i>otoška reliefna oblika</i> , 1b/R12; 6/I6
Ormuška ožina , <i>morski hidronim</i> , 4/H6; 7/I2	Ostrogon (Strigom) , <i>naselje</i> , 3/F3	Otok Clarence , <i>otoška reliefna oblika</i> , 6/E9	Otok Kadjak , <i>otoška reliefna oblika</i> , 5/E4	Otok Panay , <i>otoška reliefna oblika</i> , 4/N7; 8/D3	Otok Turneffe , <i>otoška reliefna oblika</i> , 6/C2
Ormuž , <i>naselje</i> , 3/D3	Ostrogošk , <i>naselje</i> , 9/H5	Otok Coburg , <i>otoška reliefna oblika</i> , 5/L2	Otok Kajak , <i>otoška reliefna oblika</i> , 5/F4	Otok Pemba , <i>otoška reliefna oblika</i> , 4/F9	Otok Usedom , <i>otoška reliefna oblika</i> , 15/F10
Orna , <i>kopenski hidronim</i> , 14/L5	Ostroglčka , <i>naselje</i> , 10/Z3	Otok Coib , <i>otoška reliefna oblika</i> , 6/D3	Otok Kalgujev , <i>otoška reliefna oblika</i> , 2/J2; 9/J2; 4/G2	Otok Petali , <i>otoška reliefna oblika</i> , 12/K11	Otok Uznojem (Usedom) , <i>otoška reliefna oblika</i> , 10/N2
Ornans , <i>naselje</i> , 16/A1; 14/L7	Ostrolenka , <i>naselje</i> , 2/G3	Otok Coll , <i>otoška reliefna oblika</i> , 13/D4	Otok Karagin , <i>otoška reliefna oblika</i> , 4/T3	Otok Porguerolles , <i>otoška reliefna oblika</i> , 11/A4	Otok Vajgač , <i>otoška reliefna oblika</i> , 2/K1; 9/L2; 4/H2
Ornavasso , <i>naselje</i> , 16/D3	Ostrov , <i>naselje</i> , 2/H3; 10/Z4; 15/N8; 9/D5; 9/F4	Otok Colonsay , <i>otoška reliefna oblika</i> , 13/E4	Otok Karmeni , <i>otoška reliefna oblika</i> , 12/K13	Otok Portoros , <i>otoška reliefna oblika</i> , 11/B4	Otok Vancouver , <i>otoška reliefna oblika</i> , 5/H5
Orne , <i>upravna enota</i> , 14/G6	Ostrozec , <i>naselje</i> , 12/C5	Otok Comino , <i>otoška reliefna oblika</i> , 11/J11	Otok Kastus , <i>otoška reliefna oblika</i> , 12/H11	Otok Ramsey , <i>otoška reliefna oblika</i> , 13/F9	Otok Vatersay , <i>otoška reliefna oblika</i> , 13/D4
Örofa Jökull , <i>kopenski hidronim</i> , 15a/E2	Ostuni , <i>naselje</i> , 11/M7; 12/E9	Otok Cook 1773 , <i>otoška reliefna oblika</i> , 1a/I15	Otok Katamo , <i>otoška reliefna oblika</i> , 12/H11	Otok Rathlyn , <i>otoška reliefna oblika</i> , 13/E5	Otok Wight , <i>otoška reliefna oblika</i> , 2/E3; 14/E4; 13/J10
Orolong (Dunkins) , <i>otoška reliefna oblika</i> , 8/H4	Osuna , <i>naselje</i> , 17/F7	Otok Cook 1773 , <i>otoška reliefna oblika</i> , 1a/I15	Otok Katamo , <i>otoška reliefna oblika</i> , 12/H11	Otok Resolution , <i>otoška reliefna oblika</i> , 1b/N3; 5/N3	Otok Wigten , <i>otoška reliefna oblika</i> , 2/F2
Oron , <i>kopenski hidronim</i> , 14/I8	Osvetim , <i>naselje</i> , 3/F1	Otok Cres , <i>otoška reliefna oblika</i> , 12/B5	Otok Karagin , <i>otoška reliefna oblika</i> , 4/T3	Otok Richard <O> , <i>otoška reliefna oblika</i> , 5/G3	Otscher , <i>kopenska reliefna oblika</i> , 3/D3
Oron , <i>naselje</i> , 16/B2	Oswestry , <i>naselje</i> , 13/H8	Otok Čičagov , <i>otoška reliefna oblika</i> , 5/G4	Otok Karmeni , <i>otoška reliefna oblika</i> , 12/K13	Otok Rivadina , <i>otoška reliefna oblika</i> , 6/D3	
Orones , <i>naselje</i> , 17/L3	Ošen Slano močvirje , <i>kopenski hidronim</i> , 9/J6	Otok Clare , <i>otoška reliefna oblika</i> , 13/A7	Otok Katalonia (Cefalonija) , <i>otoška reliefna oblika</i> , 12/H11		
Oropesa , <i>naselje</i> , 17/K4; 17/F5	Ošmiuna , <i>naselje</i> , 9/E5	Otok Clarence , <i>otoška reliefna oblika</i> , 6/E9	Otok Kerrera , <i>otoška reliefna oblika</i> , 13/F4		
Oropo , <i>naselje</i> , 12/K11	Ostabal , <i>naselje</i> , 6/D3	Otok Coburg , <i>otoška reliefna oblika</i> , 5/L2	Otok Kiu-siu , <i>otoška reliefna oblika</i> , 4/O5; 8/E1		
Orosei , <i>naselje</i> , 11/E7	Otava , <i>kopenski hidronim</i> , 3/C2	Otok Coiba , <i>otoška reliefna oblika</i> , 6/D3	Otok Kornouk , <i>otoška reliefna oblika</i> , 2/A2		
Oroshaza , <i>naselje</i> , 10/V10	Otevs , <i>naselje</i> , 9/F5	Otok Coll , <i>otoška reliefna oblika</i> , 13/D4	Otok Kotelnoj , <i>otoška reliefna oblika</i> , 4/P1		
Orosháza , <i>naselje</i> , 3/G3	Otlje , <i>naselje</i> , 13/I7	Otok Colonsay , <i>otoška reliefna oblika</i> , 13/E4	Otok Krafto (Sahalin) , <i>otoška reliefna oblika</i> , 4/R3		
Oroš , <i>naselje</i> , 12/G8	Otoči Åland , <i>otoška reliefna oblika</i> , 15/I6	Otok Comino , <i>otoška reliefna oblika</i> , 11/J11	Otok Krf (Corfu) , <i>otoška reliefna oblika</i> , 12/G10		
Orotava , <i>naselje</i> , 17b/C2; 7/C2	Otoči Aurora , <i>otoška reliefna oblika</i> , 6/G9	Otok Cook 1773 , <i>otoška reliefna oblika</i> , 1a/I15	Otok Kristina , <i>otoška reliefna oblika</i> , 12/L13		
Ors , <i>kopenski hidronim</i> , 15/G6	Otoči Belchers , <i>otoška reliefna oblika</i> , 5/L4	Otok Cres , <i>otoška reliefna oblika</i> , 12/B5	Otok Krk , <i>otoška reliefna oblika</i> , 12/B4		
Orsières , <i>naselje</i> , 16/B2	Otoči Berlangas , <i>otoška reliefna oblika</i> , 17/B5	Otok Čičagov , <i>otoška reliefna oblika</i> , 5/G4	Otok Kühnö , <i>otoška reliefna oblika</i> , 15/K7		
Orsk , <i>naselje</i> , 2/K3; 9/L5; 4/H3	Otoči Dampiers , <i>otoška reliefna oblika</i> , 1a/N12	Otok Clare , <i>otoška reliefna oblika</i> , 13/A7			
Orsou , <i>naselje</i> , 18/F3	Otoči Galapagos , <i>otoška reliefna oblika</i> , 6/C3	Otok Clarence , <i>otoška reliefna oblika</i> , 6/E9			
Orša , <i>naselje</i> , 2/H3; 9/F5	Otoči Hürriän-Mürriän , <i>otoška reliefna oblika</i> , 7/J3	Otok Coburg , <i>otoška reliefna oblika</i> , 5/L2			
Orta , <i>naselje</i> , 11/K6	Otoči Nikobari , <i>otoška reliefna oblika</i> , 8/B4	Otok Coiba , <i>otoška reliefna oblika</i> , 6/D3			
Orte , <i>naselje</i> , 11/H5	Otoči Novi Veselovi , <i>otoška reliefna oblika</i> , 8/F6	Otok Coll , <i>otoška reliefna oblika</i> , 13/D4			
Ortelsburg , <i>naselje</i> , 10/V3	Otoči Nukahiva (Marquesas de Mendoza/tudi Mendanski otoci) , <i>otoška reliefna oblika</i> , 8/N5	Otok Colonsay , <i>otoška reliefna oblika</i> , 13/E4			
Orthez , <i>naselje</i> , 17/J1; 14/E11	Otoči Puamotu (Nizki ali Nevarni otoci) , <i>otoška reliefna oblika</i> , 8/M6	Otok Comino , <i>otoška reliefna oblika</i> , 11/J11			
Ortigueira , <i>naselje</i> , 17/C1	Otoči Revillagiedo , <i>otoška reliefna oblika</i> , 1b/I8	Otok Cook 1773 , <i>otoška reliefna oblika</i> , 1a/I15			
Ortles , <i>kopenska reliefna oblika</i> , 3/B3;					

Otsterwijk

Otsterwijk, *naselje*, 18/D3
Otta Elf i Vand, *kopenski hidronim*, 15/C6
Ottajano, *naselje*, 11a/A1
Ottawa, *naselje*, 1b/M5
Ottawa, *kopenski hidronim*, 5/L5
Ottawa, *naselje*, 5/M5
Ottenstein, *naselje*, 18/F2
Ottignies, *naselje*, 18/D4
Ottingen, *naselje*, 10/K8
Ottweiler, *naselje*, 18/F5
Oudajalain, *otoška reliefna oblika*, 8/I4
Ouchy, *naselje*, 16/B2
Oud, *naselje*, 18/D3
Ouddorp, *naselje*, 18/C3
Oude Pekela, *naselje*, 18/F1
Oude Rijn, *kopenski hidronim*, 18/D2
Oude Tonge, *naselje*, 18/C3
Oudega, *naselje*, 18/E1
Oudekerk, *naselje*, 18/D3
Oudenbosch, *naselje*, 18/D3
Oudewater, *naselje*, 18/D2
Oudgastel, *naselje*, 18/D3
Oudshoorn, *naselje*, 7a/C4
Oudshorn, *naselje*, 18/D2
Ouide Rhijn (Stari Ren), *kopenski hidronim*, 10/E4
Ouignicourt, *naselje*, 18/C5
Ouix, *naselje*, 14/M9
Oulchx le Château, *naselje*, 18/C5
Oulde Aa, *kopenski hidronim*, 18/F1
Oulde Diep, *kopenski hidronim*, 18/E2
Oulens, *naselje*, 16/B2
Oulx, *naselje*, 11/B2
Ouna, *kopenski hidronim*, 15/L3
Ouoca, *kopenski hidronim*, 13/E8
Ouori Dudderola, *kopenska reliefna oblika*, 15/L2
Our, *kopenski hidronim*, 18/E5
Ourem, *naselje*, 17/C5
Ouropreto, *naselje*, 1b/P12; 6/H6
Ourry, *otoška reliefna oblika*, 1b/A11
Ousby, *naselje*, 15/F8
Ouse, *kopenski hidronim*, 13/J7; 13/J8; 13/K8
Oust, *naselje*, 14/G12
Outenigva Hrib, *kopenska reliefna oblika*, 7a/D4
(Ova) Herero, *ljudstvo*, 7/F7
Ovahi, *kopenski hidronim*, 5/H5
Ovahi, *naselje*, 1b/E8
Ovalle, *naselje*, 6/E7
Ovambo, *ljudstvo*, 7/F6
Ovar, *naselje*, 17/C4
Ovčje Polje, *naravna pokrajina*, 12/I8
Over, *kopenski hidronim*, 10/F4
Over Issche, *naselje*, 18/D4
Overath, *naselje*, 18/F4
Overflakke, *otoška reliefna oblika*, 10/D5
Overijsselski Prekop, *kopenski hidronim*, 18/F2
Overmeire, *naselje*, 18/C3
Overschied, *naselje*, 18/D3
Overton, *naselje*, 13/H8
Ovesca, *kopenski hidronim*, 16/C2
Övfer Kalix, *naselje*, 15/K3
Övfer Torneå, *naselje*, 15/K3
Oviedel, *naselje*, 2/E4; 17/E1
Oviel, *naselje*, 17/F6
Ovruc, *naselje*, 9/F5
Ox Mountains, *kopenska reliefna oblika*, 13/B6
Oxford, *naselje*, 13/J9
Oxford Wess, *obalna reliefna oblika*, 13/M8
Oxundeme, *kopenska reliefna oblika*, 15/F4
Oy, *naselje*, 16/F1
Oyapok, *kopenski hidronim*, 6/G3
Oyapok, *naselje*, 5/O9; 6/G3
Oyazrun, *naselje*, 17/I1; 14/D11
Oyonnax, *naselje*, 14/L8
Oysans, *naselje*, 11/A2; 14/L9
Ozerna, *naselje*, 2/K3
Ozieri, *naselje*, 11/D7
Ozora, *naselje*, 3/F3; 10/T10; 12/E3
Ozren Hrib, *kopenska reliefna oblika*, 12/I6; 12/F5
Ožansa, *kopenski hidronim*, 14/F8
Ožice, *naselje*, 10/M5
Ožina Bab el Mandeb, *morski hidronim*, 4/G7
Ožina Báb el Mandeb, *morski hidronim*, 7/I3
Ožina Gibraltar, *morski hidronim*, 7/D1
Ožina La Perousova, *morski hidronim*, 4/P4
Ožina Menai, *morski hidronim*, 13/G7
Ožina Sangarska, *morski hidronim*, 4/P4
Ožina Svetega Bonifacija, *morski hidronim*, 2/F4; 11/D6; 14a/A3

P
Pää Järvi, *kopenski hidronim*, 15/O3
Pää Jezero, *kopenski hidronim*, 9/F2
Paana Joki, *kopenski hidronim*, 15/N3
Paanopa (Šanks), *otoška reliefna oblika*, 8/I5
Paar, *kopenski hidronim*, 3/B2
Paarl, *naselje*, 7a/B4
Paasy, *naselje*, 16/B3
Pacayos, *kopenski hidronim*, 6/G4
Pacheco, *naselje*, 17/J7
Pachino, *naselje*, 11/J11
Pacy, *naselje*, 14/H6
Pad, *kopenski hidronim*, 2/F4; 11/E2; 11/B3; 4/C4
Pad (Po), *kopenski hidronim*, 3/A4; 11/G3
Padang, *naselje*, 4/L9; 8/B5
Padasjoki, *naselje*, 15/L6
Padaviri, *kopenski hidronim*, 6/F3
Paderborn, *naselje*, 10/I5
Padova, *naselje*, 3/B4; 10/L11; 11/G2
Padstow, *naselje*, 14/A4; 13/F10
Padul, *naselje*, 17/H7
Padurah, *naselje*, 5/K6
Pael, *naselje*, 18/D3
Pag, *naselje*, 3/D4; 11/J3
Pag, *otoška reliefna oblika*, 3/D4; 11/J3
Pagan, *naselje*, 4/L6
Pagan, *otoška reliefna oblika*, 8/G3
Pagani, *naselje*, 11a/A1
Pagliano, *naselje*, 11/H6
Pahitia (Milet), *naselje*, 12/N12
Pahlen, *naselje*, 15/L7
Pahli, *naselje*, 4/J6
Pai, *naselje*, 4/J4
Paimboeuf, *naselje*, 14/D7
Paimogo, *naselje*, 17/D7
Paimpol, *naselje*, 14/C6
Paiva, *kopenski hidronim*, 17/C4
Pajala, *naselje*, 15/K3
Pajara, *naselje*, 17b/E2
Pajaron, *naselje*, 17/I5
Pajjano, *kopenski hidronim*, 15/L6
Pakrác, *naselje*, 3/E4
Paks, *naselje*, 3/F3
Paksimadi, *naselje*, 12/L14
Palacovani Hrib (Helikon), *kopenska reliefna oblika*, 12/J11
Palafrugell, *naselje*, 17/N3
Palamós, *naselje*, 17/N3
Palancia, *kopenski hidronim*, 17/K5
Palanka, *naselje*, 12/H5
Palaoš (Pelev) otoci, *otoška reliefna oblika*, 8/F4
Palatinat, *upravna enota*, 14/N5
Palavan, *otoška reliefna oblika*, 1a/N9; 4/N8; 8/D3
Palazuolo, *naselje*, 11/J10
Palazzolo, *naselje*, 11/E2
Paldamo, *naselje*, 15/M4
Palebang, *naselje*, 4/M9; 8/C5
Palencia, *naselje*, 2/E4; 17/G2
Palermo, *naselje*, 2/G5; 11/I9; 4/D5; 7/F1
Palestina, *upravna enota*, 2/I5
Palestrina, *naselje*, 11/H6
Palev otoci, *otoška reliefna oblika*, 1a/P9
Palež, *naselje*, 3/F4; 12/G5
Paliseul, *naselje*, 18/D5
Palisjärvi, *naselje*, 15/L5
Palisko Jezero, *kopenski hidronim*, 3/F3
Pallanza, *naselje*, 16/D3; 11/D2
Pallenzeno, *naselje*, 16/C2
Palma, *naselje*, 2/F5; 11/H2; 11/I10; 11a/A1; 17/N5; 4/C5
Palma, *otoška reliefna oblika*, 17b/A2; 7/B2
Palma del Río, *naselje*, 17/F7
Palma-Nuova, *naselje*, 3/C4
Palmarola, *otoška reliefna oblika*, 11/H7
Palmas, *naselje*, 11/D8
Palmerston, *naselje*, 7a/G3
Palmi, *naselje*, 11/K9; 12/C11
Palmyra, *otoška reliefna oblika*, 1b/D9; 8/L4
Palmyras, *otoška reliefna oblika*, 8/I4
Palo, *naselje*, 11/G6
Palois Järvi, *kopenski hidronim*, 15/M5
Palopo, *naselje*, 4/N9; 8/D5
Palos, *naselje*, 17/D7
Palasley, *naselje*, 13/G5
Palzmar, *naselje*, 15/L8
Pambuk Kalessi, *naselje*, 12/P12
Pamiers, *naselje*, 17/M1; 14/H11
Pamona (Mainland), *otoška reliefna oblika*, 13a/A2
Pampliega, *naselje*, 17/G2
Pamplona, *naselje*, 2/E4; 17/I2; 14/D12
Pampus, *morski hidronim*, 18/D2

Panadella, *naselje*, 17/M3
Panagia, *naselje*, 12/L9
Panagirišče, *naselje*, 12/K7
Panama, *naselje*, 1b/L9; 5/L9; 6/D3
Panama, *upravna enota*, 1d/D1
Panamaska ožina, *obalna reliefna oblika*, 6/D3
Panamski (Južni Darienski) zaliv, *morski hidronim*, 6/D3
Panaria, *otoška reliefna oblika*, 11/J9
Pančevo, *naselje*, 3/G4; 12/H5
Pandžab, *upravna enota*, 7/K1
Pandžest, *naselje*, 12/N3
Panenga, *kopenski hidronim*, 15/O5; 9/F3
Paney, *naselje*, 16/E2
Pangani, *naselje*, 7/H5
Pannerden, *naselje*, 18/E3
Panonska brda, *kopenska reliefna oblika*, 3/E3
Pantar, *otoška reliefna oblika*, 4/O9
Pantare, *otoška reliefna oblika*, 8/E5
Pantelarjaja, *otoška reliefna oblika*, 11/G11
Pantellaria, *otoška reliefna oblika*, 2/F5
Paola, *naselje*, 11/K8; 12/C10
Pao-ning, *naselje*, 4/M5
Pao-ting, *naselje*, 4/N5
Papa, *naselje*, 3/E3; 10/S9; 12/E2
Papa Westra, *otoška reliefna oblika*, 13a/A2
Papasly, *naselje*, 12/L7
Papastour, *otoška reliefna oblika*, 13a/B1
Papayan, *naselje*, 5/M9; 6/E3
Papenburg, *naselje*, 10/H3; 14/N1; 18/G1
Papley, *naselje*, 13/H2
Pappola, *naselje*, 15/L4
Papua, *upravna enota*, 4/P9
Papuk, *kopenska reliefna oblika*, 3/E4
Par(os), *otoška reliefna oblika*, 12/L12
Para, *kopenska reliefna oblika*, 6/G4
Para, *kopenski hidronim*, 6/G3
Para, *naselje*, 1b/O10; 5/O10
Para, *upravna enota*, 5/O10; 6/G4
Parabyba, *naselje*, 1b/R10
Paračin, *naselje*, 3/G5
Paračin, *naselje*, 12/I6
Paragua, *kopenski hidronim*, 6/F3
Paraguay, *kopenski hidronim*, 1b/N12; 6/G5; 6/F6
Paragvaj, *država*, 6/G6
Parahiba, *kopenski hidronim*, 6/I4
Parahiba, *upravna enota*, 6/I4
Parahiba de Norte, *naselje*, 5/R10
Parahiba do Norte, *naselje*, 6/I4
Parahyba, *kopenski hidronim*, 6/H6
Paramaribo, *naselje*, 1b/O9; 5/O9; 6/G3
Paramatta, *naselje*, 1a/R13
Paramythia, *naselje*, 12/H10
Parana, *kopenski hidronim*, 1b/N13; 5/N10; 6/F4; 6/G6; 6/F7
Parana, *naselje*, 6/F7
Parana (Rio Grande), *kopenski hidronim*, 6/G5
Paranagoa, *naselje*, 6/H5
Paranahyba, *kopenski hidronim*, 6/G5
Paranapanema, *kopenski hidronim*, 6/G6
Paranating, *kopenski hidronim*, 6/H5
Paranuzingua, *kopenski hidronim*, 6/G5
Parawan, *naselje*, 5/I6
Parचना, *naselje*, 17/I7
Pardubice, *naselje*, 3/D1
Pareko Hrib, *kopenska reliefna oblika*, 9/L3
Parga, *naselje*, 12/H10
Parhim, *naselje*, 10/L3
Parigi, *naselje*, 4/N9; 8/D5
Parima, *kopenski hidronim*, 6/F3
Parime Pogorje, *kopenska reliefna oblika*, 6/F3
Pariz, *naselje*, 1a/B5; 1d/A2; 2/E4; 10/C8; 14/I6; 4/B4; 5/U5
Parkany, *naselje*, 3/F3
Parkovci, *naselje*, 3/J2
Parma, *kopenski hidronim*, 11/E3
Parma, *naselje*, 2/F4; 3/A4; 11/E3
Parma, *naselje*, 2/F4; 3/A4; 11/E3
Parnahiba, *kopenski hidronim*, 5/P10; 6/H4
Parnahiba, *naselje*, 5/P10; 6/H4
Parnaiba, *naselje*, 1b/P10
Parpan, *naselje*, 16/E2
Parru, *kopenski hidronim*, 8/G7
Parry, *otoška reliefna oblika*, 8/G2

Parryjevi Otoci, *otoška reliefna oblika*, 1b/I2
Parsonstown, *naselje*, 13/C7
Partanna, *naselje*, 11/H10
Partenkirchen, *naselje*, 3/B3
Parthenay, *naselje*, 14/F8
Partinico, *naselje*, 11/H9
Pas, *kopenski hidronim*, 17/G1
Pas, *naselje*, 18/B4
Pas de – Calais, *morski hidronim*, 14/G4
Pas de Calais, *morski hidronim*, 10/A6
Pas de Calais, *upravna enota*, 14/I4; 18/A4
Pasarga, *kopenski hidronim*, 10/U2
Paschendale, *naselje*, 18/B4
Paschiavo, *naselje*, 11/E1
Påskallavik, *naselje*, 15/H8
Pasman, *otoška reliefna oblika*, 3/D5; 11/J4
Pasov, *naselje*, 2/G4; 3/C2; 10/N8
Passage, *naselje*, 13/D8; 13/C9
Passage de l'Iroise, *morski hidronim*, 14/A6
Passandava, *naselje*, 7/I6
Passion, *otoška reliefna oblika*, 1a/S9
Passir, *naselje*, 8/D5
Passo della Futa, *kopenska reliefna oblika*, 11/F3
Passo di Tonale, *kopenska reliefna oblika*, 11/F1
Pastaza, *kopenski hidronim*, 6/E4
Pastosbons, *naselje*, 6/H4
Pastrana, *naselje*, 17/H4
Pastuha, *naselje*, 3/F3; 10/U9; 12/G2
Pasvig Elf, *kopenski hidronim*, 15/N2
Paša, *kopenski hidronim*, 15/P6
Paša Palanka, *naselje*, 3/G4
Paškan, *naselje*, 3/J3
Pata, *naselje*, 7/H5
Patada, *naselje*, 11/D7
Patagonija, *naravna pokrajina*, 1b/N14
Patagonija, *upravna enota*, 6/E9
Pataj, *naselje*, 3/F3
Patani, *otoška reliefna oblika*, 8/B4
Patarages, *naselje*, 18/C4
Paterno, *naselje*, 11/J10
Patin(os) (Patmos), *otoška reliefna oblika*, 12/N12
Patna, *naselje*, 4/K6
Patos, *kopenska reliefna oblika*, 6/E7
Patras, *naselje*, 2/G5; 9/D8; 12/I11; 4/D5; 7/F1
Patraski zaliv, *morski hidronim*, 12/H11
Patreks Fjord, *morski hidronim*, 15a/A2
Patria, *naselje*, 11a/A1
Patrington, *naselje*, 13/K7
Patti, *kopenski hidronim*, 9/F2
Patti, *naselje*, 11/J9
Pau, *naselje*, 2/E4; 17/K1; 14/F11
Pauli Latino, *naselje*, 11/D7
Paulou, *naselje*, 11/F3
Paulusa, *naselje*, 3/C5
Pavia, *naselje*, 10/I11; 11/D2
Pavikia, *naselje*, 12/L12
Pavilji, *naselje*, 14/G5
Pavla, *kopenski hidronim*, 12/G9
Pavlograd, *naselje*, 9/G6
Pavlovka, *naselje*, 9/F6
Pavlovsk, *naselje*, 2/I3; 15/O7; 9/F4; 9/H5
Paxaca, *kopenski hidronim*, 6/G4
Payerne, *naselje*, 16/B2
Pays de Diablo, *naravna pokrajina*, 6/F7
Paysandu, *naselje*, 6/F7
Payta, *naselje*, 1b/L10
Pazin, *naselje*, 3/C4; 10/N11; 11/I2
Paznarnen Thal, *kopenska reliefna oblika*, 16/E2
Pčinja, *kopenski hidronim*, 12/I7
Peace (Undjiga), *kopenski hidronim*, 5/H4
Pearl Hermes, *otoška reliefna oblika*, 8/K2
Peataleimon, *drugo*, 3/I4
Peccia, *naselje*, 16/D2
Pechina, *naselje*, 17/I8
Peč (Ipek), *naselje*, 12/H7
Pečeli zaliv, *morski hidronim*, 4/N5; 8/D1
Pečnega, *naselje*, 12/O4
Pečka, *naselje*, 3/G3
Pečora, *kopenski hidronim*, 1a/H3; 2/J2; 2/K2; 9/J2; 9/K3; 9/L3; 4/H2
Pečory, *naselje*, 15/M8; 9/F4
Pečova, *naselje*, 12/H8
Pečuh, *naselje*, 3/E3; 10/S10; 9/D6; 12/E3
Peddie, *naselje*, 7a/F4
Pedreguer, *naselje*, 17/K6
Pedro de Riogrande, *naselje*, 6/G7
Pedrogao Grande, *naselje*, 17/C5

Pedrola, *naselje*, 17/J3
Pedroñeras, *naselje*, 17/H5
Pedroso, *naselje*, 17/E7
Peebles, *naselje*, 13/H5
Peel, *kopenski hidronim*, 5/G3
Peel, *otoška reliefna oblika*, 1a/P7; 8/F2
Peeltown, *naselje*, 8/D8
Peer, *naselje*, 18/E3
Pegalajar, *naselje*, 17/H7
Pegazov zaliv, *morski hidronim*, 8/J9
Peggau, *naselje*, 3/D3
Pegnica, *kopenski hidronim*, 10/K7
Pegnica, *naselje*, 10/L7
Pego, *naselje*, 17/K6
Pegu, *naselje*, 8/B3
Pegu, *upravna enota*, 4/L7; 8/B3
Peise, *kopenski hidronim*, 9/F2
Peist, *naselje*, 16/E2
Peize, *naselje*, 18/F1
Pek, *kopenska reliefna oblika*, 3/G4
Pek, *kopenski hidronim*, 12/I5
Pekea, *naselje*, 12/O4
Peking, *naselje*, 1a/M5; 1d/D1; 1d/J2; 4/N5; 8/D1
Pekini, *naselje*, 12/G8
Peklen, *kopenska reliefna oblika*, 3/F5
Pelagonisi (Pelerissa), *otoška reliefna oblika*, 12/K10
Peldoivi Hribi, *kopenska reliefna oblika*, 15/M2
Peldovuoma Hribi, *kopenska reliefna oblika*, 15/L2
Peleliu, *otoška reliefna oblika*, 8/F4
Pelestrina, *naselje*, 3/B4
Pelgjäarvi, *naselje*, 15/O6
Pelgrimov, *naselje*, 3/D2
Pelješec, *obalna reliefna oblika*, 12/D7
Pelješec, *obalna reliefna oblika*, 3/E5
Pella, *naselje*, 7a/B2
Pellaines, *naselje*, 18/D4
Pelly, *kopenski hidronim*, 5/G3
Pelly Jezero, *kopenski hidronim*, 5/J3
Pelt, *naselje*, 18/E3
Pélussin, *naselje*, 14/K9
Pelworm, *otoška reliefna oblika*, 10/I2
Pelzenj, *naselje*, 2/G4; 3/C2; 10/N7
Pemba otok, *otoška reliefna oblika*, 7/H5
Pembroke, *naselje*, 13/F9
Pembroke, *upravna enota*, 13/F9
Pembuan, *naselje*, 4/N9; 8/C5
Pena, *kopenski hidronim*, 10/N3; 9/I4
Peña Ludina, *kopenska reliefna oblika*, 17/E4
Peña Mira, *kopenska reliefna oblika*, 17/E3
Peña Negra, *kopenska reliefna oblika*, 17/E2
Peña Palomera, *kopenska reliefna oblika*, 17/J4
Peña Trevinco, *kopenska reliefna oblika*, 17/D2
Peña Ubina, *kopenska reliefna oblika*, 17/E1
Peñade Cervera, *kopenska reliefna oblika*, 17/G3
Peñañel, *naselje*, 17/C3; 17/G3
Peñalba, *naselje*, 17/K3
Penamacor, *naselje*, 17/D4
Penaranda, *naselje*, 17/H3
Peñas Bahia, *morski hidronim*, 6/E8
Peñas de San Pedro, *kopenska reliefna oblika*, 17/I6
Pendžab, *upravna enota*, 4/I5
Penedo, *naselje*, 6/I5
Penedo de São Paulo, *otoška reliefna oblika*, 6/I3
Penedo de São Pedro, *otoška reliefna oblika*, 6/I3
Peñeranda de Bracamonte, *naselje*, 17/F4
Peninske Alpe, *kopenska reliefna oblika*, 16/B3; 14/M9
Peninske Planine, *kopenska reliefna oblika*, 10/G11; 11/B2
Peñiscola, *naselje*, 17/L4
Pennabilli, *naselje*, 11/G4
Pennsylvania, *upravna enota*, 5/L5
Penny preliv, *morski hidronim*, 5/J2
Penormo (Panderma), *naselje*, 12/O9
Penrhyn, *otoška reliefna oblika*, 1b/E10
Penryn, *naselje*, 13/F10
Penryn, *skupina*, *otoška reliefna oblika*, 8/L5
Penryth, *naselje*, 13/H6
Pensacola, *naselje*, 5/L6
Pensinska, *naselje*, 1a/R3
Penteifaktylo Gore, *kopenska reliefna oblika*, 12/I12
Pentland Frith, *morski hidronim*, 13/H2

Pentland Frith ali Firth Pentlandski preliv), *morski hidronim*, 13a/A3
Pentlandski preliv, *morski hidronim*, 2/E3
Penza, *naselje*, 2/J3; 9/I5
Penzance, *naselje*, 13/F10
Penžinski zaliv, *morski hidronim*, 4/S2
Peoria, *naselje*, 5/K5
Pepišan Gorovje, *kopenska reliefna oblika*, 4/O4
Pera, *naselje*, 12/P8
Perahora, *naselje*, 12/J11
Perak, *naselje*, 4/L8; 8/B4
Peraleda, *naselje*, 17/F5
Peralta, *naselje*, 17/I2
Percy otok, *otoška reliefna oblika*, 8/G7
Perejaslavl, *naselje*, 2/H4
Perekop, *naselje*, 9/G6
Perello, *naselje*, 17/L4
Pereslavlj Zaleskij, *naselje*, 9/H4
Pergola, *naselje*, 11/H4
Peri, *naselje*, 12/L5
Perignier, *naselje*, 16/B2
Perigieux, *naselje*, 14/G9
Peristera (Sarakino), *otoška reliefna oblika*, 12/K10
Peristeri, *naselje*, 12/N9
Peritia, *naselje*, 12/G10
Perl, *naselje*, 18/F5
Perm, *naselje*, 2/K3; 9/K4
Permjaki, *ljudstvo*, 2/K3; 9/K3
Pernambuco, *naselje*, 1b/R10
Pernambuco, *upravna enota*, 6/H4
Pernava, *naselje*, 2/H3; 9/E4
Pernes, *naselje*, 14/K11; 18/B4
Pernis, *naselje*, 8/D3
Pernov, *naselje*, 15/L7
Péronne, *naselje*, 10/C7; 14/I5; 18/B5
Peroyse, *naselje*, 18/B3
Perpetek Dere, *kopenski hidronim*, 12/I8
Perpignan, *naselje*, 2/F4; 17/N2; 14/I12
Persat, *kopenski hidronim*, 10/P2
Persijski zaliv, *morski hidronim*, 1a/G7; 4/G6; 7/I2
Pert, *naselje*, 1a/N13
Perth, *naselje*, 2/E3; 13/H4; 8/D8; 8/G9
Pertuis, *naselje*, 14/L11
Peru, *država*, 1b/M10
Peru, *otoška reliefna oblika*, 1a/P7; 8/I5
Perugia, *naselje*, 2/F4; 3/C5; 11/H4
Peruvanska, *država*, 6/E4
Peruwelz, *naselje*, 18/C4
Perwez, *naselje*, 18/D4
Péry, *naselje*, 16/B1
Perzija, *država*, 1d/K2; 2/J5
Perzija (Iran), *država*, 9/I8; 4/G5; 7/I1
Pesaro, *naselje*, 3/C5; 11/H4
Pescara, *kopenski hidronim*, 11/I5
Pescara, *naselje*, 11/I5
Peschici, *naselje*, 11/K6
Peschiera, *naselje*, 3/B4; 11/F2
Peschio Asserolo, *naselje*, 11/I6
Pescia, *naselje*, 3/B5; 11/F4
Pescina, *naselje*, 11/I6
Pescolamazza, *naselje*, 11/J6
Pestravka, *naselje*, 9/J5
Pešaver, *naselje*, 4/I5
Peščani, *naselje*, 3/E2
Peščena puščava el Areg, *naravna pokrajina*, 7/D1
Peščena puščava Nefud, *naravna pokrajina*, 7/H2
Peščera, *naselje*, 12/K7

Petropavlovsk, *naselje*, 1a/S4; 4/I3; 4/S3

Petrovaradin, *naselje*, 3/F4; 10/U11; 12/G4

Petrovec (Svinje), *naselje*, 12/I5

Petrovsk, *naselje*, 2/I3; 2/J4; 9/I5; 9/J7

Petrozavodsk, *naselje*, 2/I2; 15/R6; 9/G3

Petrsfield, *naselje*, 13/J9

Pettigoe, *naselje*, 13/C6

Pettingen, *naselje*, 18/E5

Petun, *naselje*, 4/O4

Peude, *naselje*, 15/K7

Pewsum, *naselje*, 18/F1

Peyrehorade, *naselje*, 17/J1

Peyruis, *naselje*, 14/L10

Peza, *kopenski hidronim*, 9/I2

Pežénas, *naselje*, 17/O1; 14/J11

Pezo da Rego, *naselje*, 17/C3

Pfaffenhofen, *naselje*, 10/L8

Pfäffikon, *naselje*, 16/D1; 16/D1

Pfaffnau, *naselje*, 16/C1

Pfalzburg, *naselje*, 14/M6

Pfalzel, *naselje*, 18/F5

Pfeffers, *naselje*, 16/E2

Pfetterhausen, *naselje*, 16/B1

Pfirt, *naselje*, 14/M7

Pfirt (Ferette), *naselje*, 16/B1

Pforzheim, *naselje*, 10/I8

Pfyn, *naselje*, 16/D1; 16/C2

Phanom, *naselje*, 4/L8

Philadelphia, *otoška reliefna oblika*, 1b/C7

Philadelphia otok, *otoška reliefna oblika*, 8/L2

Philopolis, *naselje*, 7a/E3

Philippeville, *naselje*, 11/B11; 14/K4; 18/D4; 7/E1

Philippine, *naselje*, 18/C3

Philipstad, *naselje*, 15/F7

Philipstown, *naselje*, 13/D7

Phillip, *otoška reliefna oblika*, 8/I7

Phingvalla Vatn, *kopenski hidronim*, 15a/C2

(Phónix otoci), *otoška reliefna oblika*, 1b/B10

Piacenza, *naselje*, 2/F4; 10/J11; 11/E2

Piacruca, *naselje*, 6/H4

Piana de Greci, *naselje*, 11/H10

Pianella, *naselje*, 11/I5

Piano, *naselje*, 16/D2

Piano di Catania (Katanijska ravan), *naravna pokrajina*, 11/J10

Pianoro, *naselje*, 11/F3

Pianosa, *otoška reliefna oblika*, 11/E5; 14a/B2

Pians, *naselje*, 16/F1

Piario, *naselje*, 16/E2

Piaski, *kopenski hidronim*, 3/H1

Piatra, *naselje*, 3/I3

Piatra Căhleu, *kopenska reliefna oblika*, 3/I3

Piatra Ingoului, *kopenska reliefna oblika*, 3/I3

Piatra Preh Căhleu, *kopenska reliefna oblika*, 12/M2

Piatrkov, *naselje*, 9/D5

Piauhy, *kopenski hidronim*, 6/H4

Piauhy, *upravna enota*, 6/H4

Piazza, *naselje*, 16/E3; 11/J10

Pic d'Anie, *kopenska reliefna oblika*, 17/J2

Pic de Montvallier, *kopenska reliefna oblika*, 17/L2

Pic du Midi, *kopenska reliefna oblika*, 14/F12

Pic du Ossau, *kopenska reliefna oblika*, 17/K2

Pickering, *naselje*, 13/J6

Pico, *otoška reliefna oblika*, 1b/R6; 7/A1

Pico Caramulo, *kopenska reliefna oblika*, 17/C4

Pico Caroché, *kopenska reliefna oblika*, 17/J5

Pico d'Anie, *kopenska reliefna oblika*, 14/E12

Pico de Miravallos, *kopenska reliefna oblika*, 17/D2

Pico de Teide, *kopenska reliefna oblika*, 17b/B2

Pico do Alendro, *kopenska reliefna oblika*, 17b/C2

Pico Jarmello, *kopenska reliefna oblika*, 17/D4

Pico Javalambre, *kopenska reliefna oblika*, 17/J4

Pico Larouco, *kopenska reliefna oblika*, 17/C3

Pico Lobo, *kopenska reliefna oblika*, 17/H7

Pico Mamed, *kopenska reliefna oblika*, 17/D2

Pico Ocejón, *kopenska reliefna oblika*, 17/H3

Pico Piguziza, *kopenska reliefna oblika*, 17/B7

Pico Ranera, *kopenska reliefna oblika*, 17/J5

Pico Renaculat, *kopenska reliefna oblika*, 14/E12

Pico Ruivo, *kopenska reliefna oblika*, 17a/B1

Pico Zapatero, *kopenska reliefna oblika*, 17/F4

Picquigny, *naselje*, 14/H5

Picton, *naselje*, 8/J9

Piedimonte, *naselje*, 11/J6

Piedrahita, *naselje*, 17/G5

Pielis Järvi, *kopenski hidronim*, 15/N5

Pielis Jezero, *kopenski hidronim*, 2/H2

Piemont, *upravna enota*, 10/G12; 16/C3; 11/C3; 14/N10

Pienca, *naselje*, 17/H1

Pienza, *naselje*, 11/G4

Pierre Buffière, *naselje*, 14/H9

Pierrefonds, *naselje*, 18/B5

Pierrepont, *naselje*, 18/B5; 18/E5

Pieska Jezero, *kopenski hidronim*, 15/H3

Pietermaritzburg, *naselje*, 7a/H2

Pietrasanta, *naselje*, 3/A5; 11/E4

Pieve di Cadora, *naselje*, 3/C3

Pieve di Cadore, *naselje*, 11/H1

Pigali, *otoška reliefna oblika*, 1a/R9

Pigar, *naselje*, 9/G5

Pignerol, *naselje*, 10/G12; 14/M10

Piguiri, *kopenski hidronim*, 6/G6

Piguiram, *otoška reliefna oblika*, 8/H4

Pik Gorovje, *kopenska reliefna oblika*, 5/H4

Pikardija, *naravna pokrajina*, 10/B6

Pikardija, *upravna enota*, 14/H4

Piketu, *naselje*, 12/K6

Piklaja Vesi, *kopenski hidronim*, 15/N6

Pila, *naselje*, 10/R3

Pilar, *naselje*, 6/F6

Pilas, *naselje*, 17/E7

Pilat, *kopenska reliefna oblika*, 16/C2

Pilava, *naselje*, 2/G3; 10/U2; 15/I9

Pilcomayo, *kopenski hidronim*, 6/F5

Pilica, *kopenski hidronim*, 3/F1; 10/U5; 9/D5

Pilica, *naselje*, 3/F1; 10/U6

Pilis, *naselje*, 3/F3

Piltyn, *naselje*, 15/J8

Pina, *naselje*, 17/K3

Pinar, *kopenski hidronim*, 4/J7

Pinčov, *naselje*, 3/G1; 10/V6; 9/D5

Pind Gorovje, *kopenska reliefna oblika*, 9/D8; 12/I10

Pinega, *kopenski hidronim*, 9/I3

Pinega, *naselje*, 9/I3

Pinenga, *kopenski hidronim*, 9/H3

Pinerolo, *naselje*, 11/B3

Pinguin, *naselje*, 18/E1

Pinhel, *naselje*, 17/D4

Pinka, *kopenski hidronim*, 3/D3

Pino, *naselje*, 16/D2

Pinos Puente, *naselje*, 17/G7

Pinsk, *naselje*, 2/H3; 9/E5

Pinto, *naselje*, 17/G4

Pinzgau, *naravna pokrajina*, 3/C3

Pioda di Crana, *kopenska reliefna oblika*, 16/D2

Piombino, *naselje*, 3/B5; 11/F5

Piotrkov, *naselje*, 10/U5

Piotrków, *naselje*, 3/F1

Piotta, *naselje*, 16/D2

Piove di Sacco, *naselje*, 11/G2

Piperno, *naselje*, 11/H6

Piquetberg, *naselje*, 7a/B4

Pira, *naselje*, 12/I10

Piran, *naselje*, 3/C4; 11/I2

Pirej, *naselje*, 12/K12

Pireneje, *kopenska reliefna oblika*, 2/E4

Pirenejske gore, *kopenska reliefna oblika*, 17/J2; 14/E11

Pirin Gora, *kopenska reliefna oblika*, 12/K8

Pirmasens, *naselje*, 14/N5

Pirna, *naselje*, 3/C1; 10/N6

Pirnaca, *kopenski hidronim*, 12/I12

Pirot (Šarkoj), *naselje*, 12/J6

Pisa, *kopenski hidronim*, 10/Z3

Pisa, *naselje*, 2/F4; 3/B5; 11/F4

Pischuna, *kopenski hidronim*, 6/F4

Pisco, *naselje*, 1b/M11; 6/E5

Pisek, *naselje*, 3/C2

Piskopia, *naselje*, 12/M14

Pisport, *naselje*, 18/F5

Pissou, *kopenski hidronim*, 7/C4

Pisticcio, *naselje*, 11/L7

Pisto Joki, *kopenski hidronim*, 15/N4

Pistoja, *naselje*, 3/B5; 11/F4

Pišaver, *naselje*, 7/K1

Pitao Arcado, *naselje*, 6/H5

Pitach, *naselje*, 16/D2

Pitcairn, *kopenska reliefna oblika*, 1b/G12; 8/O7

Pitea, *kopenski hidronim*, 2/G2; 9/D2

Pitea, *naselje*, 9/D2

Piteå, *naselje*, 2/G2; 15/J4

Piteå Elf, *kopenski hidronim*, 15/I3

Pitešt, *naselje*, 3/I4; 9/E7; 12/L5

Pithem, *naselje*, 18/B3

Pithiviers, *naselje*, 14/H6

Pitiuzi, *otoška reliefna oblika*, 2/E5

(Pitiuzi), *otoška reliefna oblika*, 17/M6

Piton (Ecuil des Français), *otoška reliefna oblika*, 8/L2

Pitt, *otoška reliefna oblika*, 8/K9

Pittovi otoci, *otoška reliefna oblika*, 1b/B9

Pittsburg, *naselje*, 5/L5

Piura, *naselje*, 6/D4

Piva, *kopenski hidronim*, 12/F6

Piva, *naselje*, 3/F5

Pivanhas, *naselje*, 6/H4

Pivnica, *naselje*, 3/F4

Piz Alp, *kopenska reliefna oblika*, 16/D2

Piz Camotsch, *kopenska reliefna oblika*, 16/D2

Piz Cornet, *kopenska reliefna oblika*, 16/F2

Piz Lungen, *kopenska reliefna oblika*, 16/E2

Piz Murtarus, *kopenska reliefna oblika*, 16/E2

Piz Sol, *kopenska reliefna oblika*, 16/D2

Piz Tömil, *kopenska reliefna oblika*, 16/D2

Piz Umbrail, *kopenska reliefna oblika*, 16/F2

Piz Vadred, *kopenska reliefna oblika*, 16/E2

Pizzighetone, *naselje*, 11/E2

Pizzo, *naselje*, 12/C11

Pizzo Diavolo, *kopenska reliefna oblika*, 16/E2

Pizzo Fontana, *kopenska reliefna oblika*, 16/E2

Pizzo Parabianco, *kopenska reliefna oblika*, 16/C2

Pizzo Tresignori, *kopenska reliefna oblika*, 16/E2

Pjaro jezero, *kopenski hidronim*, 2/H2

Pjasina, *kopenski hidronim*, 4/K1

Pjatra, *naselje*, 12/M3

Pjelmisko, *naselje*, 9/M4

Pjelis Järvi, *kopenski hidronim*, 9/F3

Pjelym, *kopenski hidronim*, 9/L3

Pjunatak, *kopenski hidronim*, 5/D3

Plaatberg, *naselje*, 7a/F2

Placa, *naselje*, 12/I13

Placentic zaliv, *morski hidronim*, 5/O5

Plaffeyn, *naselje*, 16/B2

Plaisance, *naselje*, 14/F11

Plajar, *naselje*, 12/N9

Plaka, *naselje*, 12/L13

Plan, *naselje*, 10/M7; 17/K2

Planine, *kopenska reliefna oblika*, 2/F4

Planota Ustjurt, *kopenska reliefna oblika*, 9/K7

Plasencia, *naselje*, 17/E4

Plasschendael, *naselje*, 18/B3

Platamona, *naselje*, 12/J10

Platani, *kopenski hidronim*, 11/I10

Platano, *naselje*, 12/I11

Platov, *naselje*, 10/R3

Platta, *naselje*, 16/D2

Plattenen, *naselje*, 16/E2

Plauen, *naselje*, 3/B1; 10/L6

Plava, *kopenski hidronim*, 3/B4; 10/L11; 11/H1; 11/H2

Plava, *naselje*, 3/F5; 10/L3; 12/G7

Plaz, *naselje*, 16/D2; 16/E2

Pleasant, *otoška reliefna oblika*, 1b/A10

Pléaux, *naselje*, 14/H9

Pléinfeld, *naselje*, 3/B2

Plenty zaliv, *morski hidronim*, 8/I8

Ples, *naselje*, 9/H4

Plesidi Hrib, *kopenska reliefna oblika*, 12/J10

Plestin, *naselje*, 14/C6

Plešcn, *naselje*, 9/D5

Plešev, *naselje*, 10/S5

Pleševice, *naselje*, 3/G2

Plettenberški zaliv, *morski hidronim*, 7a/D4

Plevlje (Taslidža), *naselje*, 12/G6

Plevna, *naselje*, 3/I5; 12/L6

Pliberk, *naselje*, 3/D3; 11/J1

Pliga, *naselje*, 17/J7

Pliva, *kopenski hidronim*, 12/D5

Pljsava, *kopenski hidronim*, 9/F4

Plock, *naselje*, 2/G3; 9/D5

Plock, *naselje*, 10/U4

Ploermel, *naselje*, 14/D7

Ploješt, *naselje*, 3/I4; 9/E7; 12/M5

Plombières, *naselje*, 14/M7

Plomin, *naselje*, 11/I2

Ploonsk, *naselje*, 10/V4

Ploskurov, *naselje*, 3/J2

Plouaret, *naselje*, 14/C6

Ploudalmezeau, *naselje*, 14/B6

Plovdiv, *naselje*, 2/H4; 9/E7; 4/E4

Plovdiv (Filipolj), *naselje*, 12/L7

Plusa, *kopenski hidronim*, 15/N7

Pluvogner, *naselje*, 14/C7

Plymouth, *naselje*, 2/E3; 14/B4; 13/G10; 4/B3

Plzno, *naselje*, 3/G2

Pnevi, *naselje*, 10/P4

Pniel, *naselje*, 7a/E2

Po, *kopenski hidronim*, 10/H12; 10/L12

Po della Maestra, *kopenski hidronim*, 3/B4; 11/H3

Po della Tolle, *kopenski hidronim*, 3/C4; 11/H3

Po di Goro, *kopenski hidronim*, 3/C4; 11/H3

Pobla de Segur, *naselje*, 14/G12

Pock, *naselje*, 2/H3

Počinki, *naselje*, 9/I5

Pod Anizo, *zgodovinska pokrajina*, 3/D3

Pod Gozdom, *naravna pokrajina*, 16/D2

Podobradi, *naselje*, 3/D1

Podgorči (Zbruč), *kopenski hidronim*, 3/I2

Podgorica, *naselje*, 3/F5; 12/G7

Podgorjanj, *naselje*, 12/H9

Podgorje, *naselje*, 3/F1

Podgrad, *naselje*, 3/D2

Podima, *naselje*, 12/O8

Podkamen, *naselje*, 3/I2

Podkamena (Srednja Tunguska), *kopenski hidronim*, 4/L2

Podmokli, *naselje*, 3/C1

Podnomastyrska, *naselje*, 15/P6

Podolje, *upravna enota*, 2/H4; 9/E6; 12/P1

Podolsko, *naravna pokrajina*, 3/J2

Podor, *naselje*, 7/C3

Podzamek, *naselje*, 3/F2

Poederle, *naselje*, 18/D3

Poenile, *naselje*, 12/O2

Poggibonsi, *naselje*, 11/F4

Poggio Mirreto, *naselje*, 11/H5

Pogonus, *naselje*, 12/N5

Pogorje Byranga, *kopenska reliefna oblika*, 4/K1

Pogorje Kjölen, *kopenska reliefna oblika*, 15/F4

Pohorje, *kopenska reliefna oblika*, 3/D3

Poinare, *naselje*, 3/I4

Poinje, *naravna pokrajina*, 3/B3

Point Aird, *obalna reliefna oblika*, 13/E3

Point Freyinet, *obalna reliefna oblika*, 8/D7

Point Hamelin, *obalna reliefna oblika*, 8/D7

Pointe de Penmarch, *obalna reliefna oblika*, 14/B7

Pointe du Rox, *obalna reliefna oblika*, 14/A6

Poitiers, *naselje*, 2/E4; 14/G8

Poitou, *upravna enota*, 14/E8

Poix, *naselje*, 14/H5; 18/D5

Poja, *naselje*, 15/K6

Pojana, *naselje*, 12/J6

Pojana Ruska, *kopenska reliefna oblika*, 3/H4

Pojezerje, *naravna pokrajina*, 16/B1

Pok-ju Hrib, *kopenska reliefna oblika*, 9/J3

Pokrov, *naselje*, 9/H4

Pokrovska, *naselje*, 9/M4

Pol Otok Apšeronski, *obalna reliefna oblika*, 2/J4

Pol Otok Jalmal, *obalna reliefna oblika*, 2/L1

Pol Otok Mangišlak, *obalna reliefna oblika*, 2/J4

Pola, *kopenski hidronim*, 9/F4

Pola, *otoška reliefna oblika*, 1b/C11

Pola de Gardon, *naselje*, 17/F2

Pola de Laviana, *naselje*, 17/E1

Pola de Lena, *naselje*, 17/E1

Polana, *naselje*, 3/F2

Polangen, *naselje*, 10/V1; 9/D4

Polata, *naselje*, 3/E3

Polch, *naselje*, 18/F4

Polenino, *naselje*, 17/K3

Polesella, *naselje*, 11/G3

Polesina, *naravna pokrajina*, 3/B4

Polica, *naselje*, 10/O3

Policastro, *naselje*, 11/K7; 11/L8

Policro, *naselje*, 11/L7

Poliče, *naravna pokrajina*, 3/B2

Polička, *naselje*, 3/D2

Polignik, *naselje*, 11/A1

Poligyro, *naselje*, 12/K9

Polikandr(ös), *otoška reliefna oblika*, 12/L13

Polist, *kopenski hidronim*, 15/O8

Politika, *naselje*, 12/K11

Polizzi, *naselje*, 11/I10

Poljska Korona, *naselje*, 10/S3

Poljsko, *upravna enota*, 2/G3; 3/F1; 10/T5; 15/K10; 9/D5; 4/D3

Pollard, *otoška reliefna oblika*, 8/K2

Pollenza, *naselje*, 17/N5

Pollica, *naselje*, 11/J7

Pollockshaws, *naselje*, 13/G5

Polna, *naselje*, 3/D2; 15/M7

Polnov, *naselje*, 10/R2

Polnovatsko, *naselje*, 9/M3

Polock, *naselje*, 2/H3; 9/F4

Polomet, *kopenski hidronim*, 15/O8

Polotok Akrotiri, *obalna reliefna oblika*, 12/K14

Polotok Aljaška, *obalna reliefna oblika*, 5/D4

Polotok Apšeronski, *obalna reliefna oblika*, 9/J7

Polotok Brunswick, *obalna reliefna oblika*, 6/E9

Polotok Buzaci, *obalna reliefna oblika*, 9/K6

Polotok Guajira, *obalna reliefna oblika*, 6/E2

Polotok Gudževat, *obalna reliefna oblika*, 4/I6

Polotok Jasmund, *obalna reliefna oblika*, 10/N2

Polotok Kanin, *obalna reliefna oblika*, 9/I2; 4/G2

Polotok Kjorgos Njarg, *obalna reliefna oblika*, 15/M1

Polotok Koburg, *obalna reliefna oblika*, 8/E6

Polotok Kola, *obalna reliefna oblika*, 15/P2

Polotok Kuk-Turnuk, *obalna reliefna oblika*, 9/L6

Polotok Malaka, *obalna reliefna oblika*, 8/B4

Polotok Manganui, *obalna reliefna oblika*, 8/P8

Polotok Mangišlak, *obalna reliefna oblika*, 9/J7

Polotok Möngkut, *obalna reliefna oblika*, 10/N2

Polotok Mullet, *obalna reliefna oblika*, 13/A6

Polotok Paria, *obalna reliefna oblika*, 5/N8; 6/E2

Polotok Pelješec, *obalna reliefna oblika*, 11/M5

Polotok Ribacji, *obalna reliefna oblika*, 9/G2

Polotok Sierra Leone, *obalna reliefna oblika*, 7/C4

Polotok Soimalonga, *obalna reliefna oblika*, 12/M14

Polotok Svetega Jožefa, *obalna reliefna oblika*, 6/F8

Polotok Terakoko, *obalna reliefna oblika*, 8/J8

Polotok Vitov, *obalna reliefna oblika*, 10/M2

Polotok York, *obalna reliefna oblika*, 8/F6

Poltava, *naselje*, 2/I4; 9/G6

Polygny, *naselje*, 14/L8

Polzin, *naselje*, 10/P3

Pombal, *naselje*, 17/C5

Pombski zaliv, *morski hidronim*, 7/H6

Pomigliano d'Arco, *naselje*, 11a/A1

Pomjalova, *naselje*, 15/O7

Pomona (Mainland), *otoška reliefna oblika*, 13/H1

Pomorje, *upravna enota*, 10/M2; 15/F9; 9/C5

Pomorske Alpe, *kopenska reliefna oblika*, 14/M10

Pomorske Planine, *kopenska reliefna oblika*, 11/B3

Pompeji, *zgodovinsko naselje*, 11a/A1

Pomplona, *naselje*, 5/M9; 6/E3

Ponafidin, *otoška reliefna oblika*, 8/F1

Poncijski otoci, *otoška reliefna oblika*, 11/H7

Poncin, *naselje*, 14/L8

Pondichery, *naselje*, 1a/I8; 4/J7

Ponewież, *naselje*, 15/K9

Ponferrada, *naselje*, 17/E2

Pongau, *naravna pokrajina*, 3/C3

Pongola, *kopenski hidronim*, 7a/H1

Ponoj, *kopenski hidronim*, 9/H2

Pons, *naselje*, 17/L3; 14/F9

Ponsal, *kopenski hidronim*, 17/D5

Pont a Mousson, *naselje*, 14/L6

Pont Audemer, *naselje*, 14/G5

Pont Croix, *naselje*, 14/B6

Pont d'A

Porto Ferrajo

Porto Ferrajo, *naselje*, 3/A5; 11/E5

Porto Ferro, *naselje*, 11/C7

Porto Imperial, *naselje*, 6/G5

Porto Longone, *naselje*, 11/F5

Porto Maggiore, *naselje*, 11/G3

Porto Maurizio, *naselje*, 11/C4; 14/N11

Porto Miseno, *naselje*, 11a/A1

Porto Paglia, *naselje*, 11/D8

Porto Rico, *otoška reliefna oblika*, 1b/N8

Porto San Stefano, *naselje*, 11/F5

Porto Seguro, *naselje*, 1b/P11; 6/H5

Porto Torres, *naselje*, 11/D7

Porto Vecchio, *naselje*, 11/D6; 14a/A3

Porto Venere, *naselje*, 11/E3

Porto Viareggio, *naselje*, 11/E4

Portobello, *naselje*, 13/H5

Portofino, *naselje*, 11/D3

Portogruaro, *naselje*, 3/C4

Portogruaro, *naselje*, 10/M11; 11/H2

Portosanto, *otoška reliefna oblika*, 7/C1

Portreath, *naselje*, 13/F10

Portree, *naselje*, 13/E3

Portrieux, *naselje*, 14/C6

Portrush, *naselje*, 13/E5

Portsea, *naselje*, 13/J10

Portsmouth, *naselje*, 2/E3; 14/E4; 13/J10; 4/B3

Portsmuth, *naselje*, 5/M5

Portsoy, *naselje*, 13/I3

Portugalija, *država*, 2/D5; 4/A5; 7/C1

Portugalski Pyreneos, *kopenska reliefna oblika*, 6/G5

Portugalsko, *država*, 1a/A6; 5/U5

Posadas, *naselje*, 17/F7

Poschiavo (Puschlav), *naselje*, 16/E2

Positano, *naselje*, 11a/A1

Poska, *kopenski hidronim*, 9/M4

Posočeni, *naselje*, 12/K8

Posoičje, *naselje*, 12/D6

Postiglione, *kopenski hidronim*, 11/J7

Postojina, *naselje*, 11/I2

Postojna, *naselje*, 3/C4

Postupim, *naselje*, 10/M4

Potablo, *naselje*, 3/C3

Potemkinska, *naselje*, 9/I6

Potenza, *kopenski hidronim*, 3/C5

Potenza, *naselje*, 11/K7; 12/C9

Potes, *naselje*, 17/G1

Poti, *naselje*, 2/I4; 9/H7

Potosi, *naselje*, 1b/N11; 6/F5

Potschefstroom, *naselje*, 7/G7

Potsdam, *naselje*, 2/G3

Poty, *kopenski hidronim*, 6/H4

Poukerska marka, *zgodovinska pokrajina*, 10/N4

Poulheim, *naselje*, 18/F4

Poulton, *naselje*, 13/H7

Pouzauges, *naselje*, 14/E8

Povjenec, *naselje*, 15/R5; 9/G3

Povos de Vazrim, *naselje*, 17/C3

Poza de la Sal, *naselje*, 17/H2

Pozdivelk, *naselje*, 10/N3; 15/F10

Poznanj, *naselje*, 2/G3; 10/R4; 9/C5; 4/D3

Pozo de la Cañada, *naselje*, 17/I6

Pozoalcon, *naselje*, 17/H7

Pozoablanco, *naselje*, 17/F6

Pozzuoli, *naselje*, 11a/A1

Požarevec, *naselje*, 3/G4; 12/H5

Požega, *naselje*, 3/E4; 10/S10; 12/E4; 12/G6

Požitelj, *naselje*, 3/E5

Požun, *naselje*, 2/G4; 3/E2; 10/R8; 9/C6; 12/D1

Prabuta, *naselje*, 10/T3

Praća, *kopenski hidronim*, 12/F6

Prádanos de Ojulo, *naselje*, 17/G2

Prades, *naselje*, 17/N2; 17/D3; 14/I12

Pradoluengo, *naselje*, 17/H2

Praga, *naselje*, 2/G3; 2/G3; 3/D1; 10/V4; 10/O6; 4/D4

Prahatice, *naselje*, 3/C2

Prahova, *kopenski hidronim*, 3/I4; 12/M4

Praihna, *kopenska reliefna oblika*, 6/G4

Praihna, *naselje*, 5/O10

Prangins, *naselje*, 16/A2

Praska, *naselje*, 3/F1

Prasnyš, *naselje*, 10/V3

Prastó, *naselje*, 10/L1

Prastos, *naselje*, 12/I12

Prata, *naselje*, 11a/A1

Prätigau, *naravna pokrajina*, 16/E2

Prato, *naselje*, 3/B5; 11/F4

Prato Magno, *kopenska reliefna oblika*, 3/B5

Pratola, *naselje*, 3/C5

Prats de Llusanes, *naselje*, 17/M3

Prats de Mollo, *naselje*, 17/N2

Prattelen, *naselje*, 16/C1

Pravišta, *naselje*, 12/K9

Preboj, *naselje*, 3/F5

Predarelsko, *upravna enota*, 3/A3; 10/J9; 16/E1

Preded, *kopenska reliefna oblika*, 3/E1

Predel, *kopenska reliefna oblika*, 3/C3

Prednja Indija, *upravna enota*, 4/J7

Prednja marka, *zgodovinska pokrajina*, 10/L3

Prednji Ren, *kopenski hidronim*, 16/D2

Predor, *naselje*, 3/E4

Preetz, *naselje*, 15/D9

Préey, *naselje*, 18/B5

Preglia, *naselje*, 16/C2

Pregola, *kopenski hidronim*, 10/V2; 15/J9; 9/D5

Prekop, *kopenski hidronim*, 18/D2

Prekop kampinski, *kopenski hidronim*, 18/D3

Preliv la Manche, *morski hidronim*, 2/E4

Premadio, *naselje*, 16/F2

Premano, *naselje*, 16/E2

Prémery, *naselje*, 14/I7

Premeti, *naselje*, 12/H9

Premio, *naselje*, 16/D2

Premislane, *naselje*, 3/I2

Premišel, *naselje*, 3/H2; 9/E6

Premuda, *otoška reliefna oblika*, 3/D4; 11/J3

Premyšelj, *naselje*, 10/Q7

Prenzlöv, *naselje*, 10/N3

Preobraženski, *drugo*, 9/K5

Preobila, *naselje*, 12/G6

Prerov, *naselje*, 3/E2; 10/S7

Presapsko Jezero, *kopenski hidronim*, 12/H9

Prescott, *naselje*, 13/H7

Prese, *naselje*, 16/E2

Preslav, *naselje*, 12/N6

Presles, *naselje*, 18/D4

Presmogorkovska, *naselje*, 9/M5

Presteign, *naselje*, 13/H8

Preston, *naselje*, 13/H7; 5/K6

Prešja, *naselje*, 12/G8

Prešov, *naselje*, 3/G2; 10/V8; 9/D6

Pretoria, *naselje*, 7/G7

Preuilly, *naselje*, 14/G8

Preveza, *naselje*, 12/H11

Prevorsk, *naselje*, 3/H1

Pribor, *naselje*, 3/E2

Pribram, *naselje*, 3/C2

Priego, *naselje*, 17/I4; 17/G7

Prigny, *naselje*, 16/A3

Prijateljski otoci, *otoška reliefna oblika*, 1b/C12; 8/K7

Prijedor (Predor), *naselje*, 12/D5

Prilip, *naselje*, 12/I8

Priluki, *naselje*, 9/G5

Primda, *naselje*, 3/C2

Primeira otoci, *otoška reliefna oblika*, 7/H6

Primorje, *naravna pokrajina*, 3/F5

Primorje, *upravna enota*, 3/C3

Princ Albertova dežela, *naravna pokrajina*, 5/I2

Princ Eduard, *otoška reliefna oblika*, 1a/E14

Princ Patrick otok, *otoška reliefna oblika*, 5/H2

Princ Wales dežela, *naravna pokrajina*, 5/J2

Prince Albert, *naselje*, 7a/C4

Prince Vilew dežela, *naravna pokrajina*, 5/L2

Prins Frederick Hendrick otok, *otoška reliefna oblika*, 8/F5

Pripet, *kopenski hidronim*, 2/H3; 10/X5; 9/F5; 4/E3

Priror, *naselje*, 3/F1

Priščina, *naselje*, 12/H7

Priština, *naselje*, 3/G5; 9/D7

Pritzwalk, *naselje*, 10/L3

Privas, *naselje*, 14/K10

Prizren, *naselje*, 3/G5; 9/D7; 12/H7

Prjepolje, *naselje*, 3/F5

Prleä Järvi, *kopenski hidronim*, 15/L5

Procidia, *naselje*, 11a/A1

Prokletija Planina, *kopenska reliefna oblika*, 3/F5

Prokovka, *naselje*, 9/I5

Prokuplje, *naselje*, 12/I6

Prome, *naselje*, 8/B3

Promontor, *naselje*, 3/F3

Promžca, *kopenski hidronim*, 10/T6

Proсна, *kopenski hidronim*, 10/S4; 9/D5

Prostějov, *naselje*, 3/E2; 10/R7

Provat, *naselje*, 12/O6

Provence, *naravna pokrajina*, 11/A4

Provence, *naselje*, 16/B2

Provence, *upravna enota*, 14/K11

Providence, *naselje*, 5/M5

Provins, *naselje*, 10/C8; 14/I6

Provo, *naselje*, 12/G5; 5/I5

Proy, *kopenski hidronim*, 16/B2

Prozor, *naselje*, 12/E6

Prüm, *kopenski hidronim*, 18/F4

Prüm, *naselje*, 10/G6; 14/M4; 18/F4

Prusija, *država*, 14/M5

Prusija, *upravna enota*, 2/F3; 15/I10; 9/D5; 4/D3

Pruska Porenska, *upravna enota*, 18/E3

Pruski Eilau, *naselje*, 10/V2; 15/J9

Pрут, *kopenski hidronim*, 2/H4; 3/I2; 3/J3; 9/E6; 9/F6; 12/L1; 12/N1

Pružany, *naselje*, 10/W4; 9/E5

Psara, *otoška reliefna oblika*, 12/M11

Psitorilis (Ida) Gora, *kopenska reliefna oblika*, 12/L14

Pskov, *naselje*, 2/H3; 15/N8; 9/F4; 4/E3

Pskovsko Jezero, *kopenski hidronim*, 15/M7

Pščina, *naselje*, 3/F1; 10/T7

Ptič, *kopenski hidronim*, 9/F5

Ptropavlovski, *drugo*, 9/L3

Ptuj, *naselje*, 3/D3; 10/P10

Pućača, *naselje*, 12/N4

Publier, *naselje*, 16/B2

Pučoš, *naselje*, 9/I4

Pudasjärvi, *naselje*, 15/M4

Pudož, *naselje*, 9/G3

Puebla, *naselje*, 17/N5; 5/J8

Puebla de Cazalla, *naselje*, 17/F7

Puebla de Don Fadrique, *naselje*, 17/I7

Puebla de Guzman, *naselje*, 17/D7

Puebla de Montalban, *naselje*, 17/G5

Puebla de Sanabria, *naselje*, 17/E2

Puebla del Alcocer, *naselje*, 17/F5

Pueblo de los Angeles, *naselje*, 5/H6

Puente del Arzobispo, *naselje*, 17/F5

Puente Jenil, *naselje*, 17/F7

Puente la Reina, *naselje*, 17/I2

Puers, *naselje*, 18/C3

Puerto Copiapo, *naselje*, 6/E6

Puerto de Arcife, *naselje*, 17b/F2

Puerto de la Selva, *naselje*, 17/N2

Puerto de Pajares, *kopenska reliefna oblika*, 17/E1

Puerto de Piedrafitra, *kopenska reliefna oblika*, 17/D2

Puerto de Santa Cruz, *naselje*, 17/E5

Puerto de Santa Maria, *naselje*, 17/E8

Puerto España, *naselje*, 6/F2

Puerto Lapicho, *naselje*, 17/H5

Puerto Mayor, *morski hidronim*, 17/N5

Puerto Menor, *morski hidronim*, 17/N5

Puerto Principe, *naselje*, 5/L7

Puerto Real, *naselje*, 17/E8

Puerto Rico, *otoška reliefna oblika*, 5/N8

Puffendorf, *naselje*, 18/E4

Puget Théniers, *naselje*, 14/M11

Puglia, *naravna pokrajina*, 11/K6

Pühhalep, *naselje*, 15/K7

Puhov, *naselje*, 3/E2

Puig de Galaiza, *kopenska reliefna oblika*, 17/N5

Puissegur Nos, *obalna reliefna oblika*, 8/I9

Puju Vesi, *kopenski hidronim*, 15/N6

Pukanec, *naselje*, 3/F2

Pukerua, *otoška reliefna oblika*, 8/N6

Pulati, *zgodovinska pokrajina*, 12/G7

Pulave (Nova Aleksandrija), *naselje*, 3/G1

Pulavy, *naselje*, 10/Z5

Pulj, *naselje*, 3/C4; 10/N12; 11/I3

Pulkovo, *naselje*, 15/N7

Pullo, *ljudstvo*, 7/D3

Pulpi, *naselje*, 17/I7

Puna, *naselje*, 1a/J8; 4/I7

Punača, *naselje*, 3/J4

Punglung, *kopenski hidronim*, 4/L6

Pungo, *naselje*, 7/F5

Puno, *naselje*, 6/E5

Punta Alfaques, *obalna reliefna oblika*, 17/L4

Punta Campanella, *obalna reliefna oblika*, 11a/A1

Punta de Anaga, *obalna reliefna oblika*, 17b/C2

Punta de Elena, *obalna reliefna oblika*, 17/H8

Punta de Europa, *obalna reliefna oblika*, 17/F8

Punta de Fuencaliente, *obalna reliefna oblika*, 17b/A2

Punta de Taozo, *obalna reliefna oblika*, 17b/C3

Punta de Teno, *obalna reliefna oblika*, 17b/B2

Punta dell' Alice, *obalna reliefna oblika*, 11/L8

Punta della Planca, *obalna reliefna oblika*, 11/K4

Punta della Planka, *obalna reliefna oblika*, 3/D5

Punta di Promotore, *obalna reliefna oblika*, 3/C4

Punta Jandia, *obalna reliefna oblika*, 17b/E2

Punta Llana, *naselje*, 17b/A2

Punta Rasca, *obalna reliefna oblika*, 17b/B2

Punta Santa Cruz, *obalna reliefna oblika*, 6/E9

Punta São Jorge, *obalna reliefna oblika*, 17a/B1

Punta São Laureço, *obalna reliefna oblika*, 17a/C1

Pur, *kopenski hidronim*, 4/N1

Puria, *naselje*, 16/D2

Puriinja, *naselje*, 4/K6

Purmerend, *naselje*, 14/K2; 18/D2

Purumayo, *kopenski hidronim*, 6/E4

Púrús, *kopenski hidronim*, 6/E4

Püspök Ludányi, *naselje*, 3/G3

Püščava, *naravna pokrajina*, 4/I6

Pučava (Nefüd), *naravna pokrajina*, 4/F6

Pučava Afelele, *naravna pokrajina*, 7/D2

Pučava Barzuk, *naravna pokrajina*, 9/L6

Pučava Gobi (kitajsko šamo to je Peščeno morje), *naravna pokrajina*, 4/K5

Pučava Kalahari, *naravna pokrajina*, 7/F7

Pučava Lüt, *naravna pokrajina*, 4/H5

Pučava Tanesrüf, *naravna pokrajina*, 7/D2

Putbus, *naselje*, 15/E9

Putignano, *naselje*, 11/L7

Putilovo, *naselje*, 15/O7

Putna, *kopenski hidronim*, 3/J4; 12/N4

Putte, *naselje*, 18/D3

Putten, *naselje*, 18/E2; 18/D3

Puula Vesi, *kopenski hidronim*, 15/M6

Puumala, *naselje*, 15/M6

Puy de Dôme, *upravna enota*, 14/I9

Pwlheli, *naselje*, 13/G8

Pyhäjoki, *naselje*, 15/L4

Pyhämaa, *naselje*, 15/J6

Pyhänées Orientales, *upravna enota*, 14/H12

Pyrgos, *naselje*, 12/I12; 12/L12

Pyrgica, *naselje*, 10/O3

Pyrjatín, *naselje*, 9/G5

Pyša, *kopenski hidronim*, 9/J2

Pyšma, *kopenski hidronim*, 9/M4

Pyzdry, *naselje*, 10/S4

Q

Qua, *naselje*, 7/E4

Quadalquivir, *kopenski hidronim*, 2/E5

Quaix, *naselje*, 17/H7

Quango, *kopenski hidronim*, 7/F5

Quaregnon, *naselje*, 18/C4

Quarten, *naselje*, 16/D1

Quatrebras, *naselje*, 18/D4

Quebec, *naselje*, 5/M5

Quebek, *naselje*, 1b/M5

Queedlinburg, *naselje*, 10/K5

Queens County, *upravna enota*, 13/D7

Queenstown, *naselje*, 13/C9

Quelimane, *naselje*, 7/H6

Queñama, *ljudstvo*, 7/F6

Quensferry, *kopenski hidronim*, 13/H5

Quenstown, *naselje*, 7a/F3

Queretaro, *naselje*, 5/J7

Querfurt, *naselje*, 10/L5

Quesada, *naselje*, 17/H7

Quesnelle, *naselje*, 5/H4

Quesnoy, *naselje*, 18/B4

Quevaucamps, *naselje*, 18/C4

Queyras, *naselje*, 14/M10

Quibéron, *naselje*, 14/C7

Quieto, *naselje*, 16/D2

Quiévrain, *naselje*, 18/C4

Quiévy, *naselje*, 18/C4

Quilabomba, *kopenski hidronim*, 6/E4

Quillan, *naselje*, 17/M2; 14/H12

Quillebeuf, *naselje*, 14/G5

Quimper, *naselje*, 2/E4; 14/B6

Quimperle, *naselje*, 14/C7

Quincy, *naselje*, 5/K6

Quingey, *naselje*, 14/L7

Quintana, *naselje*, 17/E6

Quintanar de la Orden, *naselje*, 17/H5

Quintanar del Rey, *naselje*, 17/I5

Quinten, *naselje*, 16/D1

Quintín, *naselje*, 14/C6

Quinto, *naselje*, 16/D2; 17/K3

Quipar, *kopenski hidronim*, 17/I7

Quiroga, *naselje*, 17/D2

Quisisana, *naselje*, 11a/A1

Quito, *naselje*, 1b/L9; 5/L10; 6/D4

Quitta, *naselje*, 1a/B9

Qurique, *naselje*, 17/C7

Qusaltenango, *naselje*, 5/K8

Qvarken Ö, *otoška reliefna oblika*, 15/J5

R

Raalte, *naselje*, 18/E2

Raasay, *otoška reliefna oblika*, 13/E3

Rab, *naselje*, 2/G4

Rab, *otoška reliefna oblika*, 3/D4; 11/J3; 12/B5

Raba, *kopenski hidronim*, 3/F2; 3/D3; 3/E3; 10/U7; 10/R9; 10/P10; 12/D2; 12/C3

Rabastens, *naselje*, 17/M1

Rabato, *naselje*, 11/I10

Racalmuto, *naselje*, 11/I10

Raccuja, *naselje*, 11/J9

Racšel, *kopenska reliefna oblika*, 3/C2

Rača, *naselje*, 3/F4; 12/G5; 12/H5

Rada, *naselje*, 15/F6

Radak otoci, *otoška reliefna oblika*, 1b/A9

Radan Hrib, *kopenska reliefna oblika*, 12/I6

Radarna, *kopenski hidronim*, 10/S2

Radauc, *naselje*, 3/I3; 12/M2

Rade vorm Walde, *naselje*, 18/G3

Radehov, *naselje*, 3/I1

Radelfungen, *naselje*, 16/B1

Radгона, *naselje*, 3/D3

Radicofani, *naselje*, 11/G5

Radicondoli, *naselje*, 11/F4

Radimma, *naselje*, 3/G4

Radivilov, *naselje*, 3/I1; 9/E5

Radna, *naselje*, 3/I3; 12/L2

Radnor, *naselje*, 13/H8

Radnor, *upravna enota*, 13/G8

Radö, *otoška reliefna oblika*, 15/B6

Radolfzell, *naselje*, 16/D1

Radoljica, *naselje*, 3/C3; 11/I1

Radom, *naselje*, 2/G3; 3/G1; 10/V5; 9/D5

Radomir, *naselje*, 12/J7; 12/H8

Radomka, *kopenski hidronim*, 10/V5

Radomsk, *naselje*, 3/F1

Radomsko, *naselje*, 10/U5; 9/D5

Radomyśl, *naselje*, 9/F5

Radoškovič, *naselje*, 9/F5

Radovan, *naselje*, 12/K5

Radovan Gora, *kopenska reliefna oblika*, 12/D5

Radovan Planina, *kopenska reliefna oblika*, 3/E4

Radović, *naselje*, 12/J8

Radovizdi, *naravna pokrajina*, 12/H10

Radstadt, *naselje*, 3/C3; 10/N9

Radujevec, *naselje*, 12/J5

Raduša Planina, *kopenska reliefna oblika*, 12/D6

Radzyn, *naselje*, 10/Q5

Radžastan, *upravna enota*, 4/I6

Raesfeld, *naselje*, 18/F3

Raflunda, *naselje*, 15/P9

Rafz, *naselje*, 16/D1

Ragatz, *naselje*, 16/E1

Ragiovara Hribi, *kopenska reliefna oblika*, 15/J2

Ragnil, *naselje*, 15/J9

Ragnols, *naselje*, 14/K10

Rago-Njarg, *obalna reliefna oblika*, 15/N1

Ragusa, *naselje*, 11/J11

Rahinka, *naselje*,

Rawil Pass, *kopenska reliefna oblika*, 16/C2

Rax, *kopenska reliefna oblika*, 3/D3

Raya Seca, *kopenska reliefna oblika*, 17/C3

Razgrad, *naselje*, 3/I5; 9/E7; 12/N6

Razimsko Jezero, *kopenski hidronim*, 12/P5

Razlog, *naselje*, 12/K8

Razpopinska, *naselje*, 9/I6

Ržunski, *naselje*, 16/E2

Ržanj, *naselje*, 12/I6

Rčer, *naselje*, 12/J6

Rdeče morje, *morski hidronim*, 1a/F7

Rdeče Morje (Arabski zaliv), *morski hidronim*, 4/F6

Reading, *naselje*, 13/J9

Realajo, *naselje*, 17b/C2

Realmont, *naselje*, 14/H11

Realp, *naselje*, 16/D2

Realta, *naselje*, 16/E2

Reardon (Peregrino Piscado), *otoška reliefna oblika*, 8/L6

Reay, *naselje*, 13/G2

Rebaix, *naselje*, 18/C4

Rebât, *naselje*, 7/D1

Recanati, *naselje*, 3/C5

Recco, *naselje*, 11/D3

Recey, *naselje*, 14/K7

Recherche otocje, *otoška reliefna oblika*, 8/D8

Recht, *naselje*, 18/E4

Rechthalten, *naselje*, 16/B2

Recife de Pernambuco, *naselje*, 5/R10; 6/I4

Reckhem, *naselje*, 18/E4

Recklinghausen, *naselje*, 10/G5; 18/F3

Recogne, *naselje*, 18/E5

Recuignies, *naselje*, 18/C4

Rečica, *naselje*, 9/F4; 9/F5

Redon, *naselje*, 14/D7

Redondela, *naselje*, 17/C2

Redondo, *naselje*, 17/D6

Redruth, *naselje*, 14/A4; 13/F10

Redut Kale, *naselje*, 9/H7

Reendalen, *naselje*, 15/E6

Rees, *naselje*, 18/F3

Refs Udde, *obalna reliefna oblika*, 15/H8

Refsund, *naselje*, 15/G5

Rega, *kopenski hidronim*, 10/O2; 15/G10

Regensburg, *naselje*, 16/D1

Regenwalde, *naselje*, 10/P3

Reggie, *kopenski hidronim*, 18/F2

Reggio, *naselje*, 2/G5; 3/B4; 11/F3; 11/K9; 12/C11

Regina, *naselje*, 3/I3; 12/L3

Regi Lagni, *kopenski hidronim*, 11a/A1

Regnica, *kopenski hidronim*, 10/K7

Regniowez, *naselje*, 18/D5

Reheretua, *otoška reliefna oblika*, 8/N6

Rehnica, *naselje*, 3/E3

Rehoboth, *naselje*, 7/F7

Rei otoci, *otoška reliefna oblika*, 8/F5

Reibuba, *naselje*, 7/F4

Reichenau, *naselje*, 3/D3; 16/D1; 16/E2

Reichenbach, *naselje*, 16/C2

Reichenberg, *naselje*, 3/E1

Reichenburg, *naselje*, 16/D1

Reichenstein, *naselje*, 16/B2

Reiden, *naselje*, 16/C1

Reignier, *naselje*, 16/A2

Reikiavik, *naselje*, 1b/S3

Reikjavik, *naselje*, 2/C2

Reims, *naselje*, 10/D7; 14/J5; 18/C5

Rein, *naselje*, 16/C1

Reinach, *naselje*, 16/C1; 16/C1

Reinosa, *naselje*, 17/G1

Reisen, *naselje*, 15/H2

Reiterscheid, *naselje*, 18/F4

Reka, *naselje*, 2/G4; 3/D4; 3/F5; 10/O11; 11/J2; 12/B4; 12/F7

Rekareka, *otoška reliefna oblika*, 8/N6

Rekaš, *naselje*, 12/I4

Remagen, *naselje*, 10/G6; 18/F4

Remich, *naselje*, 18/F5

Remscheid, *naselje*, 10/G5; 14/M3; 18/F3

Remüs, *naselje*, 16/F2

Ren, *kopenski hidronim*, 1a/C5; 2/F3; 10/G6; 10/H9; 10/I9; 10/I10; 16/C1; 16/D1; 11/D1; 14/N7; 4/C4

Ren (Rhein), *kopenski hidronim*, 16/E1; 14/N6; 18/F3; 18/G4

Rendina, *naselje*, 12/I10

Rendsburg, *naselje*, 10/J2; 15/D9

Re nesse, *naselje*, 18/C3

Renfrew, *naselje*, 13/G5

Re ng, *naselje*, 18/C4

Re ngelo, *naselje*, 18/F2

Ren i, *naselje*, 9/F6; 12/O4

Rennbaum, *naselje*, 18/F3

Rennel, *otoška reliefna oblika*, 1a/S11

Rennell, *otoška reliefna oblika*, 8/H6

Rennes, *naselje*, 2/E4; 14/E6

Reno, *kopenski hidronim*, 11/F3

Renschop, *naselje*, 18/D2

Renwez, *naselje*, 18/D5

Repola, *naselje*, 15/O5

Reps, *naselje*, 3/I3; 12/L3

Requena, *naselje*, 17/J5

Resava, *kopenski hidronim*, 12/I5

Reschen, *naselje*, 3/B3

Resenda, *naselje*, 17/C3

Resina, *naselje*, 11a/A1

Resnja, *naselje*, 12/H8

Ressons, *naselje*, 18/B5

Ressudens, *naselje*, 16/B2

Rešov, *naselje*, 3/G1; 10/Z4

Rešt, *naselje*, 2/J5; 9/J8; 4/G5; 7/I1

Retezat, *kopenska reliefna oblika*, 3/H4

Rethel, *naselje*, 14/K5; 18/D5

Réthel, *naselje*, 10/D7

Retiske Alpe, *kopenska reliefna oblika*, 16/D2

Retiske Planine, *kopenska reliefna oblika*, 11/D1

Retiške Planine, *kopenska reliefna oblika*, 10/I10

Retteg, *naselje*, 3/H3

Rettenberg, *naselje*, 16/E1

Rettenendorf, *naselje*, 18/E5

Reuland, *naselje*, 18/E4

Reus, *kopenski hidronim*, 10/H9

Reus, *naselje*, 2/E4; 17/L3

Reuse, *kopenski hidronim*, 16/B2

Reusmarkt, *naselje*, 3/H4

Reuss, *kopenski hidronim*, 16/C1; 16/D2; 11/D1

Reut, *kopenski hidronim*, 12/O2

Reute, *naselje*, 16/E1

Reutlingen, *naselje*, 10/I8

Reutte, *naselje*, 3/B3

Reuveen, *naselje*, 18/E2

Reuver, *naselje*, 18/E3

Reval, *naselje*, 2/H3; 4/E3

Revel, *naselje*, 17/M1; 15/L7; 9/E4

Revello, *naselje*, 11/C3

Revigny, *naselje*, 14/K6

Revillagidedo Otoci, *otoška reliefna oblika*, 6/A2

Revin, *naselje*, 18/D5

Rexpoede, *naselje*, 18/B4

Reydhaf Fjord, *morski hidronim*, 15a/F2

Reykholt, *naselje*, 15a/C2

Reykjahlíð, *naselje*, 15a/E2

Reykjavik, *naselje*, 15a/B2; 5/S3

Reykja Nes, *obalna reliefna oblika*, 15a/B3

Reynoldsove gore, *kopenska reliefna oblika*, 8/E7

Rezan, *naselje*, 9/H5

Rezna, *kopenski hidronim*, 3/B2; 10/L7

Rezna, *naselje*, 3/C2

Rezno, *naselje*, 2/F4; 3/B2; 10/L7; 10/M8

Rezonico, *naselje*, 16/D2

Režsk, *naselje*, 9/H5

Rhätikon, *kopenska reliefna oblika*, 3/A3

Rheda, *naselje*, 10/H5

Rhede, *naselje*, 18/F1; 18/F3

Rhedens, *naselje*, 18/E2

Rheidt, *naselje*, 14/M3; 18/F3

Rheims, *naselje*, 2/F4

Rheinau, *naselje*, 16/D1

Rheinbach, *naselje*, 18/F4

Rheinberg, *naselje*, 18/F3

Rheine, *naselje*, 10/H4; 14/N2; 18/G2

Rheineck, *naselje*, 16/E1

Rheinfeldens, *naselje*, 16/C1; 14/N7

Rheinwald Thal, *kopenska reliefna oblika*, 16/D2

Rhens, *naselje*, 14/L3; 18/E3

Rhisne, *naselje*, 18/D4

Rhò, *naselje*, 11/D2

Rhode Island, *upravna enota*, 5/M5

Rhon Gorovje, *kopenska reliefna oblika*, 10/I6

Rhône, *kopenski hidronim*, 16/A2; 16/C2

Rhône, *upravna enota*, 14/K9

Rhone Gletscher, *kopenski hidronim*, 16/D2

Rhyl, *naselje*, 13/H7

Rialp, *naselje*, 17/L2

Rianjos, *naselje*, 17/B2

Riãno, *naselje*, 17/F1

Rians, *naselje*, 14/L11

Riaza, *kopenski hidronim*, 17/G3

Riazza, *naselje*, 17/H3

Riba, *naselje*, 17/M2

Ribačji Polotok, *obalna reliefna oblika*, 15/O2

Ribayo, *naselje*, 7/F4

Ribble, *kopenski hidronim*, 13/I7

Ribe, *naselje*, 2/F3; 10/I1; 15/D9

Ribecourt, *naselje*, 18/B5

Ribémont, *naselje*, 18/C5

Ribiški otoci, *otoška reliefna oblika*, 8/H5

Ribnica, *naselje*, 10/M2; 15/F9

Ribniki, *naselje*, 3/F1; 10/T6

Riborgen, *naselje*, 18/F2

Riccia, *naselje*, 11/J6

Riccio, *kopenski hidronim*, 11a/A1

Rickey, *naselje*, 14/K7

Richebourg, *naselje*, 18/B4

Richemont, *naselje*, 18/E5

Richmond, *naselje*, 13/K9; 13/L6; 7a/G2; 7a/E3; 5/M6

Richterschwyll, *naselje*, 16/D1

Richtersveld, *naselje*, 7a/A2

Ricla, *naselje*, 17/J3

Riddes, *naselje*, 16/B2

Riebeck, *naselje*, 7a/E4

Ried, *naselje*, 3/C2; 10/N8

Riedhirsch, *naselje*, 16/E1

Riedingen, *naselje*, 10/I8

Riedwyl, *naselje*, 16/C1

Riehen, *naselje*, 16/C1

Rienz, *kopenski hidronim*, 3/B3; 10/L10; 11/G1

Riesa, *naselje*, 3/C1; 10/M5

Rieti, *naselje*, 3/C5

Rietzlen, *naselje*, 16/E1

Rif, *kopenska reliefna oblika*, 7/D1

Riga, *naselje*, 1a/E4; 2/H3; 15/K8; 9/E4; 4/E3

Rigi, *kopenska reliefna oblika*, 16/D1

Rihnov, *naselje*, 3/D1

Rijens, *naselje*, 18/D3

Rijnsburg, *naselje*, 18/D2

Rijssen, *naselje*, 18/F2

Rijswijk, *naselje*, 18/C2

Rikembach, *naselje*, 16/D1

Rikon, *naselje*, 16/D1; 16/D1

Ril, *naselje*, 7/G3

Rilj, *kopenski hidronim*, 14/G5

Rilo Gora, *kopenska reliefna oblika*, 12/J7

Rim, *naselje*, 1a/D5; 2/G4; 11/H6; 4/D4

Rimanov, *naselje*, 3/G2

Rimarov, *naselje*, 3/E2

Rimascio, *naselje*, 16/C3

Rimataro, *otoška reliefna oblika*, 8/M7

Rimava, *kopenski hidronim*, 3/F2; 10/U8; 12/G1

Rimavska Sobota, *naselje*, 3/F2; 12/G1

Rimini, *naselje*, 3/C4; 11/H3

Rimito, *otoška reliefna oblika*, 15/J6

Rimnik, *naselje*, 12/N4

Rimogne, *naselje*, 18/D5

Rimski nasipje, *drugo*, 12/O4

Rimski šanci, *drugo*, 3/G4

Ringarum, *naselje*, 15/H7

Ringat, *naselje*, 4/M9; 8/C5

Ringebu, *naselje*, 15/D6

Ringens, *naselje*, 15/L7

Ringenberg, *naselje*, 16/D2; 18/F3

Ringsted, *naselje*, 15/E9

Ringvastöe, *otoška reliefna oblika*, 2/G1

Ringvatsö, *otoška reliefna oblika*, 15/I2

Rino, *naselje*, 16/F2

Rinsumageest, *naselje*, 18/E1

Rinteln, *naselje*, 10/I4

Rio Arinos, *kopenski hidronim*, 6/G5

Rio Balchitas, *kopenski hidronim*, 6/F8

Rio Baures, *kopenski hidronim*, 6/F5

Rio Castril, *kopenski hidronim*, 17/H7

Rio Colorado d. O., *kopenski hidronim*, 5/I6

Rio Correntes, *kopenski hidronim*, 6/H5

Rio das Mortes, *kopenski hidronim*, 6/G5

Rio de la Plata, *kopenski hidronim*, 6/G7

Rio de Vautas, *kopenski hidronim*, 6/F4

Rio Desendo, *kopenski hidronim*, 6/E8

Rio do Ouro, *kopenski hidronim*, 7/C2

Rio Doce, *kopenski hidronim*, 6/H5

Rio Dulce, *kopenski hidronim*, 6/F6

Rio Fresco, *kopenski hidronim*, 6/G4

Rio Gallego, *kopenski hidronim*, 17/J3

Rio Grande, *kopenski hidronim*, 7/C3; 6/F5; 6/H5; 6/F6

Rio Grande del Norte, *kopenski hidronim*, 1b/J6

Rio Grande del Norte (Rio Bravo), *kopenski hidronim*, 5/J6

Rio Hacha, *naselje*, 6/E2

Rio Hondo, *kopenski hidronim*, 5/K8

Rio Janeiro, *naselje*, 1b/P12; 1c/L2; 6/H6

Rio Magro, *kopenski hidronim*, 17/J5

Rio Mayor, *naselje*, 17/B5

Rio Mundo, *kopenski hidronim*, 17/I6

Rio Negro, *kopenski hidronim*, 6/G7

Rio Pardo, *kopenski hidronim*, 6/G5

Rio Pardo, *kopenski hidronim*, 6/H5

Rio Pecos, *kopenski hidronim*, 5/J6

Rio Pišuna, *kopenski hidronim*, 5/N10

Rio Pongo, *kopenski hidronim*, 7/C3

Rio Primero, *kopenski hidronim*, 6/F7

Rio Quarto, *kopenski hidronim*, 6/F7

Rio Quinto, *kopenski hidronim*, 6/F7

Rio Salado, *kopenski hidronim*, 6/F6; 6/F7

Rio San Jorge, *kopenski hidronim*, 6/E3

Rio San Juan, *kopenski hidronim*, 6/F6

Rio San Miguel, *kopenski hidronim*, 6/F5

Rio Santiago, *kopenski hidronim*, 6/B1

Rio São Francisco, *kopenski hidronim*, 6/H5

Rio São Laurencio, *kopenski hidronim*, 6/G5

Rio São Manoel de Parnalinga, *kopenski hidronim*, 6/G4

Rio Secundo, *kopenski hidronim*, 6/F7

Rio Tercero, *kopenski hidronim*, 6/F7

Rio Terde, *kopenski hidronim*, 6/H5

Rio Tinto, *kopenski hidronim*, 17/E7

Rio Tuerto, *kopenski hidronim*, 17/E2

Rio Verde, *kopenski hidronim*, 6/H5

Rio Vermejo, *kopenski hidronim*, 6/E6; 6/F6

Riobamba, *naselje*, 6/D4

Riogrande do Norte, *upravna enota*, 6/I4

Riogrande do Sul, *upravna enota*, 6/G6

Rioja, *kopenska reliefna oblika*, 17/H2

Rioja, *naselje*, 6/E6

Riom, *naselje*, 14/I9; 14/I9

Rion, *kopenski hidronim*, 9/H7

Rionero, *naselje*, 11/K7

Rioz, *naselje*, 14/L7

Ripatransone, *naselje*, 3/C5; 11/I5

Ripley, *naselje*, 13/J6

Ripnesö, *otoška reliefna oblika*, 15/I1

Ripon, *naselje*, 17/M2; 14/H12

Ripon, *naselje*, 13/J6

Risch, *kopenski hidronim*, 18/E5

Risen, *naselje*, 11/N5

Risenj, *naselje*, 12/F7

Ristijärvi, *naselje*, 15/M4

Riški zaliv, *morski hidronim*, 15/K8; 9/E4

Rithymnon (Retimo), *naselje*, 12/L14

Riva, *naselje*, 3/B4; 16/E2; 16/C3; 16/D3; 11/F2

Riva d'EO, *naselje*, 17/D1

Rivadades, *naselje*, 17/C2

Rivadessella, *naselje*, 17/F1

Rivarola, *naselje*, 14/N9

Rive de Gier, *naselje*, 10/E11; 14/K9

Rivells, *naselje*, 17/L3

Riversdale, *naselje*, 7a/C5

Rives, *naselje*, 14/L9

Rivesaltes, *naselje*, 17/N2; 14/I12

Riviniemi, *naselje*, 15/N6

Rivolj, *naselje*, 11/C2; 14/N9

Rjazanj, *naselje*, 2/I3

Rjazanj (Rezanj), *naselje*, 4/F3

Roa, *naselje*, 17/G3

Roanne, *naselje*, 14/J8

Robecque, *naselje*, 18/B4

Röbel, *naselje*, 10/M3

Robertson, *naselje*, 7a/B4

Rocca Imperiale, *naselje*, 11/L7

Rocca Monfina, *naselje*, 11/I6

Rocca San Casciano, *naselje*, 3/B4

Roccalumera, *naselje*, 11/K10

Rochdale, *naselje*, 13/I7

Roche, *naselje*, 16/B2

Roche fort, *naselje*, 16/B2; 14/K4; 14/E9; 18/D4

Roche foucault, *naselje*, 14/G9

Rochejean, *naselje*, 16/A2

Roche ster, *naselje*, 13/L9; 5/L5

Rochlitz, *naselje*, 3/C1

Rockanje, *naselje*, 18/C3

Rocky (Independence), *otoška reliefna oblika*, 8/J5

Rocroi, *naselje*, 18/D5

Rod, *naselje*, 2/H5; 9/F8; 4/E5; 7/G1

Röd Vand, *kopenski hidronim*, 15/F4

Rod(os), *naselje*, 12/O13

Roda, *kopenski hidronim*, 17/M3

Roda, *naselje*, 17/M3

Rodan, *kopenski hidronim*, 2/F4; 10/E11; 11/A1; 11/B1; 17/P1; 14/N8; 14/K10; 4/C4

Rodan (Rhône), *kopenski hidronim*, 16/B2; 14/K9

Rodanovo ustje, *kopenski hidronim*, 17/O1

Rodansko – Renski prekop, *kopenski hidronim*, 16/B1

Rodão, *naselje*, 17/D5

Rödby, *naselje*, 15/E9

Rodden, *kopenski hidronim*, 16/C2

Rodemachen, *naselje*, 18/E5

Roden, *naselje*, 18/F1

Rodez, *naselje*, 14/I10

Rodi, *naselje*, 11/K6

Roding, *kopenski hidronim*, 13/K9

Rodosto, *naselje*, 9/F7

Rodosto (Tekirdagh), *naselje*, 12/O8

Rodovani, *naselje*, 12/K14

Roebuckov zaliv, *morski hidronim*, 8/D6

Roer, *kopenski hidronim*, 18/E3; 18/F4

Roermond, *naselje*, 10/F5

Roermonde, *naselje*, 18/E3

Roeskilde, *naselje*, 10/L1; 15/E9

Roexulx, *naselje*, 18/C4

Rog, *kopenska reliefna oblika*, 3/D4

Rogačev, *naselje*, 9/F5

Rogatica, *naselje*, 12/F6

Rogatin, *naselje*, 3/I2

Roggeveld hribe, *kopenska reliefna oblika*, 7a/B3

Roggi Vuara, *kopenska reliefna oblika*, 15/N3

Rogi, *naselje*, 3/D2; 10/P8

Rogliano, *naselje*, 11/E5

Roglio, *naselje*, 11/L8

Rogno, *naselje*, 16/E3

Rogovaja, *kopenski hidronim*, 9/L2

Rogozno, *naselje*, 10/R4

Rogoženi, *naselje*, 12/O4

Rohan, *naselje*, 14/C6

Rohr, *naselje*, 16/C1

Rohrbach, *naselje*, 16/C1

Rohrschaeh, *naselje*, 16/E1

Roisel, *naselje*, 18/B5

Roja, *kopenski hidronim*, 11/C4

Roka, *kopenska reliefna oblika*, 3/E3

Rokicani, *naselje*, 3/C2

Rolandseck, *naselje*, 18/F4

Rolde, *naselje*, 18/F2

Rolfösö, *otoška reliefna oblika*, 15/K1

Rollag, *naselje*, 15/D6

Rolle, *naselje*, 16/B2; 11/B1

Rollingen, *naselje*, 18/E5

Röm, *otoška reliefna oblika*, 15/D9

Romagna, *naravna pokrajina*, 3/B4

Romagnano, *naselje*, 11/D2

Romainmotier, *naselje*, 16/B2

Roman, *naselje*, 3/J3; 12/N3

Romania Planina, *kopenska reliefna oblika*, 3/F4

Romanija, *upravna enota*, 9/E7

Romanja, *upravna enota*, 11/F3

Romanja Gora, *kopenska reliefna oblika*, 12/F6

Romanov, *naselje*, 9/H4

Romans, *naselje*, 14/K9

Romanshorn, *naselje*, 10/J9; 16/E1

Romerece, *naselje*, 18/D4

Romerike, *naravna pokrajina*, 15/E6

Romford, *naselje*, 14/F3; 13/K9

Rominte, *kopenski hidronim*, 10/Z2

Romö, *otoška reliefna oblika*, 10/I1

Romont, *naselje*, 16/B2

<

Ru Rea

Ru Rea, *obalna reliefna oblika*, 13/E3

Ruaha, *kopenski hidronim*, 7/H5

Ruanda, *upravna enota*, 7/G5

Rubbiera, *naselje*, 11/F3

Rubigen, *naselje*, 16/C2

Rubio, *naselje*, 17/I7

Rucola, *naselje*, 17/K3

Rüderswyl, *naselje*, 16/C2

Rüdesheim, *naselje*, 10/H6

Rudki, *naselje*, 3/H2

Rudne Gore, *kopenska reliefna oblika*, 3/C1; 10/M6

Rudnica, *naselje*, 3/D1

Rudnik Planina, *kopenska reliefna oblika*, 3/G4

Rudolfstadt, *naselje*, 3/B1; 10/K6

Rué, *naselje*, 14/H4

Rue (Rüw), *naselje*, 16/B2

Rucas, *kopenski hidronim*, 17/E5

Rueda, *naselje*, 17/F3

Ruephen, *naselje*, 18/D3

Rufach, *naselje*, 14/M7

Ruffec, *naselje*, 14/F8

Rufia, *kopenski hidronim*, 12/I12; 12/I12

Rugby, *naselje*, 13/J8

Rugeley, *naselje*, 13/I8

Rügenwalde, *naselje*, 10/R2; 15/H9

Rüggisberg, *naselje*, 16/C2

Rugles, *naselje*, 14/G6

Ruhr, *kopenski hidronim*, 10/H5; 18/F3

Ruhrort, *naselje*, 18/F3

Ruiksloot, *naselje*, 18/D2

Ruinen, *naselje*, 18/F2

Ruiten Aa, *kopenski hidronim*, 18/F2

Rujen, *naselje*, 15/L8

Ruk otoci, *otoška reliefna oblika*, 8/G4

Rukaru, *naselje*, 12/L4

Rul, *kopenski hidronim*, 18/E3

Ruma, *naselje*, 3/F4

Rumbeke, *naselje*, 18/B4

Rumburg, *naselje*, 3/D1; 10/O6

Rumelija, *upravna enota*, 12/H11

Rumeno morje, *morski hidronim*, 1a/N6; 4/N5

Rumes, *naselje*, 18/B4

Rumigny, *naselje*, 18/C5

Rumill, *ljudstvo*, 4/D4

Rumill Fener, *naselje*, 12/P8

Rumilliers, *naselje*, 18/C4

Rumilly, *naselje*, 11/A2

Rumlungen, *naselje*, 18/E5

Rummen, *naselje*, 18/D4

Rumpst, *naselje*, 18/D3

Runcorn, *naselje*, 13/H7

Rundane, *kopenska reliefna oblika*, 15/D5

Runderath, *naselje*, 18/G4

Runga, *naselje*, 7/G4

Runga, *upravna enota*, 7/F3

Ruolivara Hribi, *kopenska reliefna oblika*, 15/H3

Ruotsinsalmi, *naselje*, 15/M6

Rupel, *kopenski hidronim*, 18/D3

Ruperts River, *kopenski hidronim*, 5/M4

Rupin, *naselje*, 10/M4

Rurutu, *otoška reliefna oblika*, 8/M7

Rüschegg, *naselje*, 16/C2

Rüses, *naselje*, 7/H3

Rusija, *država*, 1a/F5; 2/H3; 3/I1; 10/Q1; 12/O2

Ruski Skuleni, *naselje*, 12/O2

Ruskiala, *naselje*, 15/O6

Rusko cesarstvo, *država*, 4/G3

Rusky H., *kopenska reliefna oblika*, 3/I2

Russell, *naselje*, 8/J8

Russell, *otoška reliefna oblika*, 1b/A16

Russo, *naselje*, 16/D2

Rusta, *naselje*, 3/E3

Rustenburg, *naselje*, 10/Z2; 7/G7

Rusum, *naselje*, 15/D9

Ruswyl, *naselje*, 16/C1

Ruščuk, *naselje*, 3/I5; 9/E7

Ruščuk (Ruse), *naselje*, 12/M6

Ruše de Vede, *naselje*, 12/L5

Ruše de Vede, *naselje*, 3/I4

Ruše, *naselje*, 17/G7

Rüthen, *naselje*, 10/I5

Rutherglen, *naselje*, 13/G5

Rüthi, *naselje*, 16/E1

Ruthin, *naselje*, 13/H7

Rutland, *upravna enota*, 13/J8

Rutnerwold, *naselje*, 18/E2

Ruurlo, *naselje*, 18/F2

Ruvis, *naselje*, 16/D2

Ruvo, *naselje*, 11/L6

Ruvuma, *kopenski hidronim*, 7/H6

Ruysbrock, *naselje*, 18/C4

Ruza, *kopenski hidronim*, 9/G4

Ruzafa, *naselje*, 17/K5

Ružica, *kopenski hidronim*, 12/L6

Rybinsk, *naselje*, 9/H4

Ryde, *naselje*, 13/J10

Rye, *naselje*, 13/L10

Rykevorsel, *naselje*, 18/D3

Rylsk, *naselje*, 2/I3; 9/G5

Rymnik, *naselje*, 3/J4

Rymniku Saratu, *naselje*, 12/N4

Rysum, *naselje*, 18/F1

Rzan (Arzen), *kopenski hidronim*, 12/G8

Rzav, *kopenski hidronim*, 12/G6

Ržev, *naselje*, 2/I3; 9/G4

S

S. La Paz, *naselje*, 1b/M11

s'Hertogenbosch, *naselje*, 14/K3

Sa'ade, *naselje*, 7/I3

Saabi (Bušmani), *ljudstvo*, 7a/B2

Saaie, *naselje*, 7/H2

Saale, *kopenski hidronim*, 3/B1

Saalfeld, *naselje*, 3/B1; 10/L6

Saanen, *naselje*, 11/B1

Saanen (Gessenay), *naselje*, 16/B2

Saannonx, *naselje*, 16/A2

Saar, *kopenski hidronim*, 10/G7

Saara, *naselje*, 15/L7

Saaralben, *naselje*, 14/M6

Saarbrück, *naselje*, 10/G7; 10/G8

Saarbrücken, *naselje*, 14/M5; 18/F5

Saarburg, *naselje*, 14/M5; 14/M6; 18/F5

Saarenpää, *otoška reliefna oblika*, 15/N6

Saargemünd, *naselje*, 14/M5

Saarlouis, *naselje*, 10/G7; 14/M5; 18/F5

Saas, *naselje*, 16/C2; 16/E2

Saaser Visp, *kopenski hidronim*, 16/C2

Sabarija, *naselje*, 3/E3; 10/R9; 12/D2

Sabero, *naselje*, 17/F2

Sabia, *upravna enota*, 7/H7

Sabina, *naravna pokrajina*, 11/H5

Sabionella, *naselje*, 11/F2

Sabiotte, *naselje*, 17/H6

Sabla Gora, *kopenska reliefna oblika*, 9/L3

Sablé, *naselje*, 14/F7

Sabliao, *kopenski hidronim*, 11a/A1

Sablja, *kopenska reliefna oblika*, 2/K2

Sabolska Zupanja, *upravna enota*, 3/G3

Sabrina, *obalna reliefna oblika*, 1a/M16

Sabugal, *naselje*, 17/D4

Sacavem, *naselje*, 17/B6

Sacco, *kopenski hidronim*, 11/L6

Saceruela, *naselje*, 17/G6

Sachsenburg, *naselje*, 3/C3; 10/N10; 11/I1

Sachy, *naselje*, 18/D5

Sacile, *naselje*, 3/C4; 11/H2

Säckingen, *naselje*, 16/C1; 14/N7

Sacramento, *naselje*, 5/H6

Sadaba, *naselje*, 17/J2

Sadankylä, *naselje*, 15/M3; 9/E2

Sadaõ, *kopenski hidronim*, 17/C6

Sadik, *naselje*, 7/I2

Sädik, *naselje*, 4/G6

Sado, *otoška reliefna oblika*, 8/F1

Sadogora, *naselje*, 3/I2

Sadova višnja, *naselje*, 3/H2

Saffron Walden, *naselje*, 13/K8

Säfi, *naselje*, 7/C1

Safrana, *naselje*, 12/N13

Säfsnäs, *naselje*, 15/G6

Säfvar, *naselje*, 15/J5

Säfvar Träsk Elf, *kopenski hidronim*, 15/I4

Sagar, *naselje*, 4/J6

Saghalin, *otoška reliefna oblika*, 1a/R5

Sagnyz, *kopenski hidronim*, 9/K6

Sagré, *naselje*, 14/E7

Sagres, *naselje*, 17/B7

Saguam, *otoška reliefna oblika*, 5/C4

Sahagun, *naselje*, 17/F2

Sahaljani-ula ali Amur, *kopenski hidronim*, 4/O4

Sahara, *naravna pokrajina*, 1a/A7; 2/F5; 4/C5; 7/C2

Saharanpur, *naselje*, 4/J6

Saharna, *naselje*, 9/J6

Sähkjärvi, *naselje*, 15/M6

Sai, *naselje*, 7/D3

Saigon, *naselje*, 1a/M8; 4/M7; 8/C3

Saillans, *naselje*, 14/K10

Saillons, *naselje*, 16/B2

Sailly, *naselje*, 18/B4

Sainghin, *naselje*, 18/B4

Sains, *naselje*, 18/A5; 18/C5

Saint Affrique, *naselje*, 14/I11

Saint Agnes, *naselje*, 14/A4

Saint Aignan, *otoška reliefna oblika*, 8/H6

Saint Albans, *naselje*, 13/K9

Saint Alexander, *otoška reliefna oblika*, 8/F2

Saint Amand les Eaux, *naselje*, 18/C4

Saint Amant, *naselje*, 14/L8

Saint Ambroix, *naselje*, 14/J10

Saint Amour, *naselje*, 14/L8

Saint Andrews, *naselje*, 13/H4

Saint Andrews Otok, *otoška reliefna oblika*, 6/D2

Saint Antonin, *naselje*, 14/H10

Saint Aubin, *naselje*, 16/B2; 14/D8

Saint Augustin, *otoška reliefna oblika*, 8/F2; 8/H4

Saint Austell, *naselje*, 14/A4; 13/F10

Saint Avold, *naselje*, 10/G7; 14/M5

Saint Bartolomeo, *otoška reliefna oblika*, 8/I3

Saint Béat, *naselje*, 17/L2

Saint Blaise, *naselje*, 16/B1

Saint Braix, *naselje*, 16/B1

Saint Branchier, *naselje*, 16/B2

Saint Brides Bay, *naselje*, 13/F9

Saint Brieuc, *naselje*, 14/C6

Saint Calais, *naselje*, 14/G7

Saint Ceré, *naselje*, 14/H10

Saint Cergues, *naselje*, 16/A2

Saint Chamas, *naselje*, 14/K11

Saint Chamond, *naselje*, 14/K9

Saint Chely, *naselje*, 14/I10

Saint Chinian, *naselje*, 17/N1; 14/I11

Saint Claud, *naselje*, 14/G9

Saint Claude, *naselje*, 11/A1; 14/L8

Saint Columb, *naselje*, 13/F10

Saint Croix (Danska), *otoška reliefna oblika*, 5/N8

Saint Davidov otok, *otoška reliefna oblika*, 8/F4

Saint Denis, *naselje*, 10/C8; 14/D6; 7/J7

Saint Dié, *naselje*, 10/G8; 14/M6

Saint Dizier, *naselje*, 16/B1; 14/K6

Saint Elmo, *otoška reliefna oblika*, 8/N7

Saint Erme, *naselje*, 18/C5

Saint Etienne, *naselje*, 14/K9

Sabiotte, *naselje*, 17/H6

Saint Foreant, *naselje*, 14/I7

Saint Rome de Tarn, *naselje*, 14/I0

Saint Florentin, *naselje*, 14/J7

Saint Geniez, *naselje*, 14/I10

Saint Gerard, *naselje*, 18/D4

Saint Germain, *naselje*, 10/B8; 14/H6

Saint Gervais, *naselje*, 16/B3

Saint Ghislain, *naselje*, 18/C4

Saint Gilles Waas, *naselje*, 18/C3

Saint Gingolphe, *naselje*, 16/B2

Saint Girons, *naselje*, 17/L2; 14/G12

Saint Gobain, *naselje*, 14/J5; 18/C5

Saint Gothard, *kopenska reliefna oblika*, 11/B3

Saint Helens, *naselje*, 13/H7

Saint Helier, *naselje*, 14/D5

Saint Hilaire, *naselje*, 14/E6

Saint Hippolyte, *naselje*, 16/B1; 14/M7

Saint Hubert, *naselje*, 14/L4; 18/E4

Saint Imier, *naselje*, 16/B1

Saint Ives, *naselje*, 14/A4; 13/F10; 13/K8

Saint Jacques, *naselje*, 16/C3

Saint James, *otoška reliefna oblika*, 6/C4

Saint Jean d'Angely, *naselje*, 14/F9

Saint Jean d'Aulphs, *naselje*, 16/B2

Saint Jean de Luz, *naselje*, 14/E11

Saint Jean de Maurienne, *naselje*, 11/A2; 14/L9

Saint Jean du Gard, *naselje*, 14/J10

Saint Jean en Royanne, *naselje*, 14/K9

Saint Jeoire, *naselje*, 16/B2

Saint Johns, *naselje*, 5/N5; 5/O5

Saint Johns Point, *obalna reliefna oblika*, 13/C6

Saint Joseph, *naselje*, 5/K6

Saint Julien, *naselje*, 16/A2

Saint Julien, *naselje*, 14/G9

Saint Just, *naselje*, 14/J9

Saint Just en Chaussée, *naselje*, 18/B5

Saint Laurent, *naselje*, 14/E9

Saint Lô, *naselje*, 14/E5

Saint Lô, *naselje*, 2/E4

Saint Louis, *naselje*, 1b/K6; 7/C3; 5/K6; 6/K2

Saint Louis de Maranhao, *naselje*, 1b/P10

Saint Loup, *naselje*, 14/L7

Saint Lucia, *otoška reliefna oblika*, 6/F2

Saint Lucia (Britanija), *otoška reliefna oblika*, 5/N8

Saint Lucia Lagun, *morski hidronim*, 7/H7

Saint Magnus Bay, *morski hidronim*, 13a/B1

Saint Malo, *naselje*, 2/E4; 14/D6

Saint Marcellin, *naselje*, 14/K9

Saint Marient, *naselje*, 14/F8

Saint Martin de Auxigny, *naselje*, 14/I7

Saint Martin de Ré, *naselje*, 14/E8

Saint Martins, *otoška reliefna oblika*, 13/E11

Saint Mary, *otoška reliefna oblika*, 13/E11

Saint Maurice, *naselje*, 16/B2; 11/B1; 14/M8

Saint Maximin, *naselje*, 14/L11

Saint Méhen, *naselje*, 14/D6

Saint Michel, *naselje*, 18/D4

Saint Mihiel, *naselje*, 14/L6

Saint Miquel, *otoška reliefna oblika*, 8/N7

Saint Nazaire, *naselje*, 14/D7

Saint Neots, *naselje*, 13/K8

Saint Nicolas, *naselje*, 10/D5; 14/J3; 14/L6; 18/C3

Saint Omer, *naselje*, 10/B6; 14/H4; 18/A4

Saint Palais, *naselje*, 17/J1; 14/E11

Saint Paul, *naselje*, 1b/O9; 14/I12; 7/J7; 5/K5

Saint Paul, *otoška reliefna oblika*, 8/N6

Saint Paul de Fenouillet, *naselje*, 17/N2

Saint Peray, *naselje*, 14/K10

Saint Pierre, *naselje*, 14/D5; 14/E9

Saint Pierre le Moutier, *naselje*, 14/I8

Saint Point, *naselje*, 16/A2

Saint Pol, *naselje*, 14/H4; 18/A4

Saint Pons, *naselje*, 17/N1; 14/I11

Saint Pourçain, *naselje*, 14/I8

Saint Prex, *naselje*, 16/B2

Saint Quentin, *naselje*, 10/C7; 14/I5; 18/B5

Saint Rafael, *otoška reliefna oblika*, 8/H4

Saint Rambert, *naselje*, 14/J9

Saint Rémy, *naselje*, 14/K11

Saint Roch, *naselje*, 16/B3

Saint Rome de Tarn, *naselje*, 14/I0

Saint Saens, *naselje*, 14/G5

Saint Sauveur, *naselje*, 14/E5

Saint Savinien, *naselje*, 14/F9

Saint Sebastian, *naselje*, 2/E4

Saint Seine, *naselje*, 14/K7

Saint Servan, *drugo*, 14/E6

Saint Sever, *naselje*, 14/F11

Saint Séver, *naselje*, 17/K1

Saint Tärts, *naselje*, 18/F3

Saint Tropez, *naselje*, 11/B4; 14/M11

Saint Truijen, *naselje*, 14/K4

Saint Valéry, *naselje*, 10/B6; 14/H4

Saint Valéry en Caux, *naselje*, 13/L11

Saint Valéry sur Somme, *naselje*, 13/M10

Saint Valéryen Caux, *naselje*, 14/G5

Saint Vallier, *naselje*, 14/K9

Saint Venant, *naselje*, 18/B4

Saint Vincent (Britanija), *otoška reliefna oblika*, 5/N8

Saint Vith, *naselje*, 14/L4

Saint Vivien, *naselje*, 14/E9

Saint Waast, *naselje*, 14/E5; 18/C4

Saint Yrieix, *naselje*, 14/G9

Sainte Cecile, *naselje*, 18/D5

Sainte Croix, *naselje*, 16/B2

Sainte Foy la Grande, *naselje*, 14/F10

Sainte Marie zaliv, *morski hidronim*, 5/O5

Sainte Maure, *naselje*, 14/G7

Sainte Menehould, *naselje*, 14/K5

Sainte Sulpice, *naselje*, 16/B2

Sainte Suzanne, *naselje*, 14/F6

Sainte Ursanne (Ursitz), *naselje*, 16/B1

Saintes, *naselje*, 14/F9

Saintonge, *upravna enota*, 14/E8

Saitis Jezero, *kopenski hidronim*, 15/H3

Saitivagis Hribi, *kopenska reliefna oblika*, 15/I3

Sajanske Gore, *kopenska reliefna oblika*, 4/K3

Sajlos Kal, *naselje*, 3/E3

Sajmo Jezero, *kopenski hidronim*, 2/H2

Sajok, *kopenski hidronim*, 4/J5

Säkajoki, *naselje*, 15/L4

Sakalava, *zgodovinska pokrajina*, 7/I7

Sakaria, *kopenski hidronim*, 9/F7

Saki, *naselje*, 7/E4

Sakiet el hamra, *naselje*, 7/C2

Sakmara, *kopenski hidronim*, 9/L5

Sakmarskoj Gorodok, *naselje*, 9/K5

Sal, *otoška reliefna oblika*, 7/B3

Sala, *kopenski hidronim*, 3/C3; 10/L5; 10/L6

Sala, *naselje*, 11/K7; 15/H7; 9/C4

Sala Gomez, *otoška reliefna oblika*, 1b/J12

Salaija, *otoška reliefna oblika*, 8/D5

Salairske gore, *kopenska reliefna oblika*, 4/K3

Salaja, *otoška reliefna oblika*, 8/D5

Salakunda, *naravna pokrajina*, 15/K6

Salamanca, *naselje*, 2/E4; 17/E4

Salambria, *kopenski hidronim*, 12/I10

Salanodrella, *kopenski hidronim*, 11/L7

Salas de los Infantes, *naselje*, 17/H2

Salatruku, *naselje*, 12/L4

Salbris, *naselje*, 14/H7

Salcburg, *naselje*, 2/G4; 3/C3; 10/M9

Salcburške Planine, *kopenska reliefna oblika*, 10/L9

Salcburško, *upravna enota*, 3/C3

Saldaña, *naselje*, 17/F2

Saldanski zaliv, *morski hidronim*, 7a/A4

Salde, *naselje*, 7/C3

Salecchio, *naselje*, 16/D2

Salem, *naselje*, 1b/H5; 7/F7; 5/H5

Salemi, *naselje*, 11/H10

Salerno, *naselje*, 2/G4; 11/J7; 11a/A1

Salernski zaliv, *morski hidronim*, 11/J7; 11a/A1

Salez, *naselje*, 16/E1

Salford, *naselje*, 13/I7

Salgesch, *naselje*, 16/C2

Sali, *naselje*, 12/H10

Sali, *upravna enota*, 7/C4

Sali (Portudal), *naselje*, 7/C3

Saliany, *naselje*, 9/J8

Salibabo, *otoška reliefna oblika*, 8/E4

Salica, *kopenski hidronim*, 3/C2; 10/M8; 10/M9; 10/O9; 12/B2

Salies, *naselje*, 17/J1; 14/E11

Salina, *otoška reliefna oblika*, 11/J9

Salins, *naselje*, 14/M6; 14/L8

Salis, *kopenski hidronim*, 15/L8

Salis, *naselje*, 15/L8

Salisbury, *naselje*, 13/I9

Salisbury, *otoška reliefna oblika*, 5/M3

Salla, *kopenski hidronim*, 10/J6

Sallanches, *naselje*, 16/B3; 11/B2; 14/M9

Salland, *naravna pokrajina*, 18/E2

Sallent, *naselje*, 17/M3

Sallvik, *naselje*, 15/I6

Salm, *kopenski hidronim*, 18/E4

Salm Château, *naselje*, 18/E4

Salma, *kopenski hidronim*, 15/M6

Salmansweiler (Salem), *naselje*, 16/D1

Salmis, *naselje*, 15/O6; 9/F3

Salmyš, *kopenski hidronim*, 9/K5

Salo, *naselje*, 3/B4; 10/K11; 11/F2

Salomonovi otoci, *otoška reliefna oblika*, 1a/S10; 8/H5

Salon, *naselje*, 14/K11

Salona, *naselje*, 12/J11

Salor, *kopenski hidronim*, 17/D5</

San Miguel , <i>naselje</i> , 17/M5	Santa Chatharina , <i>upravna enota</i> , 6/G6	Saône , <i>kopenski hidronim</i> , 10/E10	Sault , <i>naselje</i> , 14/L10	Schlebusch , <i>naselje</i> , 18/F3	Sečani , <i>naselje</i> , 12/G1
San Miniato , <i>naselje</i> , 3/B5; 11/F4	Santa Coloma de Farnes , <i>naselje</i> , 17/N3	Saône et Loire , <i>upravna enota</i> , 14/J8	Sault Sainte Marie , <i>naselje</i> , 5/L5	Schleiden , <i>naselje</i> , 18/F4	Sedan , <i>naselje</i> , 10/E7; 14/K5; 18/D5
San Nazaro , <i>naselje</i> , 11/D2	Santa Cruz , <i>naselje</i> , 17b/C2	Saponara , <i>naselje</i> , 11/K7	Saunal Köll , <i>kopenski hidronim</i> , 4/I4	Schleithelm , <i>naselje</i> , 16/D1	Sedang , <i>naselje</i> , 1a/M9
San Nicandro , <i>naselje</i> , 11/K6	Santa Cruz de la Palma , <i>naselje</i> , 17b/A2	Sapožok , <i>naselje</i> , 9/H5	Saumur , <i>naselje</i> , 14/F7	Schleiz , <i>naselje</i> , 3/B1; 10/L6	Sedano , <i>naselje</i> , 17/G2
San Pedro , <i>naselje</i> , 6/F7	Santa Cruz de Mudela , <i>naselje</i> , 17/H6	Sara , <i>kopenski hidronim</i> , 9/E5; 6/F5	Saura , <i>kopenski hidronim</i> , 7/D2	Schleswig , <i>naselje</i> , 2/F3; 10/J2; 15/D9	Sedbergh , <i>naselje</i> , 13/I6
San Pedro del Pinatar , <i>naselje</i> , 17/J7	Santa Cruz del Retamar , <i>naselje</i> , 17/G4	Sara (Saar) , <i>kopenski hidronim</i> , 18/F5	Saure , <i>naselje</i> , 17/C4	Schlettstadt , <i>naselje</i> , 10/H8	Sedes , <i>naselje</i> , 12/J9
San Pelegrino , <i>naselje</i> , 16/E3	Santa Cruz dela Zarza , <i>naselje</i> , 17/H5	Sarabat ali Gediz , <i>kopenski hidronim</i> , 12/O11	Sauveterre , <i>naselje</i> , 14/F10; 14/H10	Schliengen , <i>naselje</i> , 16/C1	Sedgefield , <i>naselje</i> , 13/J6
San Quilico , <i>naselje</i> , 11/D3	Santa Eufemia , <i>naselje</i> , 17/F6	Saračikovskaja , <i>naselje</i> , 2/J4	Sava , <i>kopenski hidronim</i> , 2/G4; 3/C3; 3/E4; 3/F4; 10/O10; 10/T11; 11/I1; 11/J1; 14/G11; 12/B3; 12/G5; 4/D4	Schlieren , <i>naselje</i> , 16/D1	Sedhiu , <i>naselje</i> , 7/C3
San Remo , <i>naselje</i> , 14/N11	Santa Eulalia , <i>naselje</i> , 17/M6	Saraj Bergas , <i>naselje</i> , 7/D3	Sava , <i>naselje</i> , 7/I3	Schlüchtern , <i>naselje</i> , 3/A1	Sedil Bahr , <i>naselje</i> , 12/M9
San Roque , <i>naselje</i> , 17/F8	Santa Fe , <i>naselje</i> , 1b/I6; 1b/N13; 17/G7	Sarajčikovska , <i>naselje</i> , 9/I6	Savage , <i>otoška reliefna oblika</i> , 1b/C11	Schlusberg , <i>naselje</i> , 9/F4	Sedmero otokov , <i>otoška reliefna oblika</i> , 15/S2
San Salvador , <i>naselje</i> , 5/K8; 6/C2	Santa Fé , <i>naselje</i> , 5/J6	Sarajevo , <i>naselje</i> , 3/F5; 12/F6; 4/D4	Savaii , <i>otoška reliefna oblika</i> , 8/K6	Schlüsselburg , <i>naselje</i> , 15/O7	Sedrun , <i>naselje</i> , 16/D2
San Sebastian , <i>naselje</i> , 17/I1; 17b/B2; 14/D11	Santa Fiorenza , <i>naselje</i> , 14a/A2	Saransk , <i>naselje</i> , 9/I5	Savala , <i>naselje</i> , 9/H5	Schmalkalden , <i>naselje</i> , 3/B1; 10/K6	See , <i>naselje</i> , 16/E1
San Vito , <i>naselje</i> , 11/M7	Santa Francisca , <i>naselje</i> , 5/P10; 6/H4	Sarapul , <i>naselje</i> , 9/K4	Savannah , <i>naselje</i> , 1b/L6	Schmiedeberg , <i>naselje</i> , 3/D1	Sée , <i>kopenski hidronim</i> , 14/E6
Sana , <i>kopenski hidronim</i> , 3/E4; 16/B2; 16/B2; 12/D4; 12/D5	Santa Lucia , <i>otoška reliefna oblika</i> , 6/J2	Saratov , <i>naselje</i> , 2/J3; 9/I5; 4/G3	Savannah , <i>naselje</i> , 5/L6	Schmiegel , <i>naselje</i> , 10/R5	Seebach , <i>naselje</i> , 16/D1
Sana , <i>naselje</i> , 7/I3	Santa Maria , <i>naselje</i> , 16/D2; 16/F2; 5/M8	Saravak , <i>naselje</i> , 8/C4	Savdaipal , <i>naselje</i> , 15/M6	Schnee Eifel , <i>kopenska reliefna oblika</i> , 18/E4	Seedorf , <i>naselje</i> , 16/B1; 16/D2
Sanaa , <i>naselje</i> , 4/G7	Santa Maria de Nieva , <i>naselje</i> , 17/G3	Sarbajsk , <i>naselje</i> , 9/J5	Savenay , <i>naselje</i> , 14/D7	Schneeberg , <i>naselje</i> , 3/C1; 10/M6	Seehausen , <i>naselje</i> , 10/L4
Sancerre , <i>naselje</i> , 14/I7	Santa Maria di Capua , <i>naselje</i> , 11a/A1	Sarca , <i>kopenski hidronim</i> , 3/B3	Saveni , <i>naselje</i> , 12/N2	Schnepau , <i>naselje</i> , 16/E1	Seengen , <i>naselje</i> , 16/C1
Sancoins , <i>naselje</i> , 14/I8	Santa Maria di Maggiore , <i>naselje</i> , 16/D2	Sarcidano , <i>naravna pokrajina</i> , 11/D8	Saverdun , <i>naselje</i> , 17/M1	Schnotwyl , <i>naselje</i> , 16/C1	Sées , <i>naselje</i> , 14/F6
Sanda , <i>otoška reliefna oblika</i> , 13a/B2	Santa Marta , <i>naselje</i> , 17/C1; 6/E2	Sardanešt , <i>naselje</i> , 12/K5	Savien Thal , <i>kopenska reliefna oblika</i> , 16/D2	Schöffland , <i>naselje</i> , 16/C1	Seez , <i>kopenski hidronim</i> , 16/E1
Sandfeld , <i>naselje</i> , 15a/E3	Santa Olalla , <i>naselje</i> , 17/E7	Sardao , <i>naselje</i> , 17/B7	Savigliano , <i>naselje</i> , 11/C3; 14/N10	Schökl , <i>kopenska reliefna oblika</i> , 3/D3	Sefid Rud , <i>kopenski hidronim</i> , 9/J8
Sandhorn , <i>otoška reliefna oblika</i> , 15/F3	Santa Rosa , <i>otoška reliefna oblika</i> , 8/G3	Sardasca Thal , <i>kopenska reliefna oblika</i> , 16/E2	Savigny , <i>naselje</i> , 16/B2	Schokland , <i>otoška reliefna oblika</i> , 18/E2	Segala , <i>naselje</i> , 7/D3
Sandö , <i>otoška reliefna oblika</i> , 2/E2; 15b/B2	Santa Rosalia , <i>naselje</i> , 5/J7	Sardinija , <i>otoška reliefna oblika</i> , 1a/C5; 2/F4; 4/C4	Savina , <i>kopenski hidronim</i> , 3/D3	Schönau , <i>naselje</i> , 16/C1	Segeberg , <i>naselje</i> , 10/J3; 15/D10
Sandomer , <i>naselje</i> , 3/G1; 10/Z6	Santagny , <i>naselje</i> , 17/N5	Sardinija (francosko Sardaigne) , <i>otoška reliefna oblika</i> , 14a/A3	Savoax , <i>naravna pokrajina</i> , 15/M6	Schönbrunn , <i>drugo</i> , 3/D2	Segend , <i>naselje</i> , 2/G4; 3/F3; 10/U10; 9/D6; 12/G3
Sandomier , <i>naselje</i> , 9/D5	Santaliet , <i>naselje</i> , 18/C3	Sardinja (italijansko Sardegna = Sardenja) , <i>otoška reliefna oblika</i> , 11/C7	Savoja , <i>upravna enota</i> , 14/M9	Schönburg , <i>naselje</i> , 18/E4	Segesem , <i>naselje</i> , 18/C4
Sandomir , <i>naselje</i> , 2/G3	Santameri , <i>naselje</i> , 12/I12	Sardaigne , <i>otoška reliefna oblika</i> , 14a/A3	Savoja , <i>naravna pokrajina</i> , 10/G10; 11/B1	Schonebeck , <i>naselje</i> , 18/F2	Segeža , <i>kopenski hidronim</i> , 15/P5
Sandsting , <i>naselje</i> , 13a/C1	Santander , <i>naselje</i> , 2/E4; 17/G1	Sarem , <i>upravna enota</i> , 7/D4	Savonia , <i>naselje</i> , 11/D3	Schöppenstedt , <i>naselje</i> , 10/K4	Segny , <i>naselje</i> , 16/A2
Sandviški otoci , <i>otoška reliefna oblika</i> , 1b/D7; 1b/S15; 1d/F1	Santarem , <i>naselje</i> , 1b/O10; 2/D5; 17/C5	Särenberg , <i>naselje</i> , 16/C2	Savos Vesi , <i>naselje</i> , 15/M5	Schöppingen , <i>naselje</i> , 18/F2	Sego , <i>naselje</i> , 1a/B8
Sandwich , <i>naselje</i> , 10/B5; 13/M9	Santhia , <i>naselje</i> , 11/C2; 14/N9	Sarentim , <i>naselje</i> , 3/B3	Savpemeer , <i>naselje</i> , 18/F1	Schorndorf , <i>naselje</i> , 3/A2; 10/J8	Segovia , <i>naselje</i> , 17/G4
Sandy Nos , <i>obalna reliefna oblika</i> , 1a/S12	Santhiago de Cacem , <i>naselje</i> , 17/C6	Sarepta , <i>naselje</i> , 2/J4; 9/I6	Savran , <i>naselje</i> , 9/F6	Schotten , <i>naselje</i> , 10/I6	Segre , <i>kopenski hidronim</i> , 17/L3; 14/H12
Sangari-ula , <i>kopenski hidronim</i> , 4/O4	Santhoven , <i>naselje</i> , 18/D3	Sargadelos , <i>naselje</i> , 17/D1	Savranka , <i>kopenski hidronim</i> , 12/R1	Schouwen , <i>otoška reliefna oblika</i> , 10/D5; 18/C3	Segu , <i>naselje</i> , 7/D3
Sangatanga , <i>naselje</i> , 7/E5	Santiago , <i>kopenski hidronim</i> , 6/D4	Sargans , <i>naselje</i> , 16/E1	Savu , <i>otoška reliefna oblika</i> , 8/D6	Schratten , <i>kopenska reliefna oblika</i> , 16/C2	Segura , <i>kopenski hidronim</i> , 17/I6
Sangir , <i>otoška reliefna oblika</i> , 4/O8	Santiago , <i>naselje</i> , 1b/M13; 2/D4; 5/M8; 6/F6; 6/E7	Sargamünd , <i>naselje</i> , 10/G7	Savuto , <i>kopenski hidronim</i> , 11/K8	Schreck Horn , <i>kopenska reliefna oblika</i> , 16/C2	Segura de la Sierra , <i>naselje</i> , 17/I6
Sangir otoci , <i>otoška reliefna oblika</i> , 8/E4	Santiago , <i>otoška reliefna oblika</i> , 7/B3	Sari , <i>naselje</i> , 2/K5	Sax , <i>naselje</i> , 17/J6	Schröcken , <i>naselje</i> , 16/E1	Segura de Leon , <i>naselje</i> , 17/E6
Sangonera , <i>kopenski hidronim</i> , 17/I7	Santiago de Cuba , <i>naselje</i> , 5/M8	Saria , <i>otoška reliefna oblika</i> , 12/N14	Sax Elf , <i>kopenski hidronim</i> , 15/G4	Schrubs , <i>naselje</i> , 16/E1	Sehnerbeck , <i>naselje</i> , 18/D4
Sangro , <i>kopenski hidronim</i> , 11/I6	Santiago de Campostella , <i>naselje</i> , 17/C2	Sariguan , <i>otoška reliefna oblika</i> , 8/G3	Saxafjord , <i>morski hidronim</i> , 13a/C1	Schuders , <i>naselje</i> , 16/E2	Se-Hüd , <i>naselje</i> , 7/I3
Sanguesa , <i>naselje</i> , 17/J2; 14/E12	Santiago de Calzada , <i>naselje</i> , 17/H2	Sariñena , <i>naselje</i> , 17/K3	Saxon , <i>naselje</i> , 16/B2	Schuilteer Diep , <i>kopenski hidronim</i> , 18/F1	Seigneligier , <i>naselje</i> , 16/B1
Sankaran , <i>upravna enota</i> , 7/C3	Santo Felipe , <i>naselje</i> , 2/E5	Sarišaban , <i>naselje</i> , 12/L9	Saya de Malha sipine , <i>otoška reliefna oblika</i> , 7/J5	Schünecken , <i>naselje</i> , 18/F4	Seiland , <i>otoška reliefna oblika</i> , 15/K1
Sänkijärvi , <i>naselje</i> , 15/M4	Santo Gerold , <i>naselje</i> , 16/E1	Sarlat , <i>naselje</i> , 14/G10	Saypan , <i>otoška reliefna oblika</i> , 8/G3	Schuols , <i>naselje</i> , 16/E2	Seine , <i>upravna enota</i> , 14/I6
Sankt Anton , <i>naselje</i> , 16/E1	Sankt Gallen , <i>naselje</i> , 10/J9	Särna , <i>naselje</i> , 15/F6	Sazava , <i>kopenski hidronim</i> , 3/D2; 10/O7	Schüpfen , <i>naselje</i> , 16/C1	Seine et Marne , <i>upravna enota</i> , 14/I6
Sankt Beatenberg , <i>naselje</i> , 16/C2	Sankt Gallenkirch , <i>naselje</i> , 16/E1	Sarnano , <i>naselje</i> , 3/C5	Sazava , <i>kopenski hidronim</i> , 3/D2; 10/O7	Schüpfheim , <i>naselje</i> , 16/C2	Seine et Oise , <i>upravna enota</i> , 14/H6
Sankt Blasien , <i>naselje</i> , 16/C1	Sankt Gerold , <i>naselje</i> , 16/E1	Sarnen , <i>naselje</i> , 10/H10; 16/C2; 11/C1; 14/N8	Scalea , <i>naselje</i> , 11/K8	Schussen , <i>kopenski hidronim</i> , 16/E1	Seine Inférieure , <i>upravna enota</i> , 14/G5
Sankt Gallen , <i>naselje</i> , 10/J9	Sankt Götzhard , <i>kopenska reliefna oblika</i> , 16/D2	Sarnensko Jezero , <i>kopenski hidronim</i> , 16/C2	Scalap , <i>otoška reliefna oblika</i> , 13/E3	Schüttorf , <i>naselje</i> , 18/F2	Sejny , <i>naselje</i> , 10/X2
Sankt Gallenkirch , <i>naselje</i> , 16/E1	Sankt Gotthard , <i>kopenska reliefna oblika</i> , 16/D2	Sarno , <i>kopenski hidronim</i> , 11a/A1	Scanfs , <i>naselje</i> , 16/E2	Schwabach , <i>naselje</i> , 3/B2; 10/K7	Sekaš , <i>naselje</i> , 3/G4
Sankt Gerold , <i>naselje</i> , 16/E1	Sankt Gotthard Pass , <i>kopenska reliefna oblika</i> , 11/D1	Saron , <i>naselje</i> , 7a/B4	Scanzano , <i>naselje</i> , 3/B5	Schwalm , <i>kopenski hidronim</i> , 18/E3	Sekia , <i>naselje</i> , 12/O12
Sankt Johann , <i>naselje</i> , 18/F5	Sankt Ingbert , <i>naselje</i> , 18/F5	Sarona , <i>naselje</i> , 12/O13	Scarborough , <i>naselje</i> , 13/K6	Schwanden , <i>naselje</i> , 16/D2	Sel , <i>otoška reliefna oblika</i> , 6/J2
Sankt Lucien Steig , <i>kopenska reliefna oblika</i> , 16/E1	Sankt Joao de Foz , <i>naselje</i> , 17/C3	Saroski zaliv , <i>morski hidronim</i> , 12/N9	Scečeni , <i>naselje</i> , 10/U8	Schwandorf , <i>naselje</i> , 3/B2; 10/L7	Sela , <i>kopenski hidronim</i> , 14/H10
Sankt Michael , <i>naselje</i> , 3/C3	São Felipe de Benguela , <i>naselje</i> , 7/F6	Sarpa , <i>kopenski hidronim</i> , 9/I6	Schaan , <i>naselje</i> , 16/E1	Schwarzenberg , <i>naselje</i> , 3/C1; 16/E1	Selang , <i>naselje</i> , 8/E4
Sankt Michel , <i>naselje</i> , 15/M6	São Felix , <i>naselje</i> , 1b/P11	Sarpan , <i>otoška reliefna oblika</i> , 8/G3	Scharroude , <i>naselje</i> , 18/D2	Schwarzenburg , <i>naselje</i> , 16/B2	Selbach , <i>naselje</i> , 18/F5
Sankt Mihel , <i>naselje</i> , 9/E3	São Felix , <i>naselje</i> , 6/G5	Sarpsborg , <i>naselje</i> , 15/E7	Schachen , <i>naselje</i> , 16/D2	Schwarzenegg , <i>naselje</i> , 16/C2	Selby , <i>naselje</i> , 13/J7
Sankt Moritz , <i>naselje</i> , 3/A3; 16/E2	São Francisco , <i>kopenski hidronim</i> , 6/H4	Sarria , <i>naselje</i> , 17/D2	Schaffhausen , <i>naselje</i> , 10/I9; 16/D1; 14/O7	Schwarzberg , <i>naselje</i> , 16/C2	Sele , <i>kopenski hidronim</i> , 11/J7
Sankt Niklaus , <i>naselje</i> , 16/C2	São Francisco , <i>naselje</i> , 6/G6	Sarrion , <i>naselje</i> , 17/J4	Schagen , <i>naselje</i> , 18/D2	Schwarzegg , <i>naselje</i> , 16/C2	Selckee , <i>naselje</i> , 9/G8
Sankt Peter Thal , <i>kopenska reliefna oblika</i> , 16/D2	São Joao da Foz , <i>naselje</i> , 17/C3	Sarrono , <i>naselje</i> , 11/D2	Schanfig Thal , <i>kopenska reliefna oblika</i> , 16/E2	Schwarzwald , <i>kopenska reliefna oblika</i> , 10/H9; 16/C1	Selendi , <i>naselje</i> , 12/P11
Sankt Peterszell , <i>naselje</i> , 16/D1	São Joao da Pesqueira , <i>naselje</i> , 17/D3	Sarsina , <i>naselje</i> , 11/G4	Schänig Thal , <i>kopenska reliefna oblika</i> , 16/E2	Schwedt , <i>naselje</i> , 10/N3	Selenga , <i>kopenski hidronim</i> , 4/L4
Sankt Ulrich , <i>naselje</i> , 16/C2	São Jose do Príncipe , <i>naselje</i> , 5/M10; 6/F4	Sart , <i>naselje</i> , 12/O11	Schänis , <i>naselje</i> , 16/D1	Schweich , <i>naselje</i> , 18/F5	Selet , <i>naselje</i> , 15/J4
Sankt Vith , <i>naselje</i> , 18/E4	São Jose do Porto Alegre , <i>naselje</i> , 6/H5	Sarta , <i>kopenski hidronim</i> , 14/F7	Schapen , <i>naselje</i> , 18/G2	Schweinfurt , <i>naselje</i> , 3/A1; 10/J6	Seleto , <i>kopenski hidronim</i> , 11a/A1
Sankt Wendel , <i>naselje</i> , 14/M5; 18/F5	São Joze do Alegre , <i>naselje</i> , 1b/P11	Sarthe , <i>upravna enota</i> , 14/F6	Scharans , <i>naselje</i> , 18/G2	Schwelm , <i>naselje</i> , 14/M3; 18/F3	Selga , <i>naselje</i> , 7/D4
Sanlucar , <i>naselje</i> , 17/D7; 17/E7	São Leopoldo , <i>naselje</i> , 6/G6	Sartona , <i>naselje</i> , 11/D6; 14a/A3	Scharing , <i>naselje</i> , 16/E2	Schwende , <i>naselje</i> , 16/E1	Selime , <i>naselje</i> , 7/G2
Sanlúcar de Barrameda , <i>naselje</i> , 17/E8	São Luis de Maranhao , <i>naselje</i> , 5/P10; 6/H4	Sartorö , <i>otoška reliefna oblika</i> , 15/B6	Schärding , <i>naselje</i> , 3/C2	Schwendl , <i>naselje</i> , 16/C2	Selino , <i>naselje</i> , 12/K14
Sanna , <i>naselje</i> , 1a/G8	São Martinho do Porto , <i>naselje</i> , 17/B5	Saruhan , <i>naravna pokrajina</i> , 12/N11	Schässburg , <i>naselje</i> , 3/I3; 9/E6; 12/L3	Schwerzenbach , <i>naselje</i> , 16/D1	Selisberg , <i>naselje</i> , 16/D2
Sannan otoci , <i>otoška reliefna oblika</i> , 4/O6	São Miguel , <i>otoška reliefna oblika</i> , 7/B1	Sarvár , <i>naselje</i> , 3/E3	Scheemansdal , <i>naselje</i> , 7/G7	Schwörstadt , <i>naselje</i> , 16/C1	Selitreno , <i>naselje</i> , 9/J6
Sanok , <i>naselje</i> , 3/G2	São Nicolao , <i>otoška reliefna oblika</i> , 7/B3; 6/J2	Sarvaš , <i>naselje</i> , 3/G3; 10/V10	Scheemda , <i>naselje</i> , 18/F1	Schwümmendingen , <i>naselje</i> , 16/D1	Selva , <i>naselje</i> , 16/D2; 17/N5
Sanquhar , <i>naselje</i> , 13/G5	São Paulo , <i>naselje</i> , 6/H6	Sary Muin , <i>kopenski hidronim</i> , 9/M5	Scheidg , <i>naselje</i> , 16/E1	Schwyz , <i>naselje</i> , 10/I9; 16/D1; 11/D1	Selvi , <i>naselje</i> , 12/L6
Sansanding , <i>naselje</i> , 7/D3	São Paulo de Loanda , <i>naselje</i> , 7/F5	Saryköi , <i>naselje</i> , 12/P12	Schellkwiik , <i>naselje</i> , 18/D3	Schwärz , <i>naselje</i> , 3/B3	Selvetra , <i>kopenska reliefna oblika</i> , 16/E2
Sansinčen , <i>naselje</i> , 4/O4	São Pedro do Sul , <i>naselje</i> , 1b/O13	Sarzana , <i>naselje</i> , 11/E3	Schellkhouzt , <i>naselje</i> , 18/D2	Schwarz , <i>naselje</i> , 3/B3	Selvretta Alpe , <i>kopenska reliefna oblika</i> , 3/A3
Sansorol , <i>otoška reliefna oblika</i> , 8/F4	São Romao , <i>naselje</i> , 6/H5	Sarzeau , <i>naselje</i> , 14/C7	Schlenkchaut , <i>naselje</i> , 18/E3	Schwarz , <i>naselje</i> , 3/B3	Selzæte , <i>naselje</i> , 18/C3
Sant Celoni , <i>naselje</i> , 17/N3	São Salvador (Bahia) , <i>naselje</i> , 11a/P11	Säs , <i>kopenski hidronim</i> , 9/G4	Schermerhorn , <i>naselje</i> , 18/D2	Schwarz , <i>naselje</i> , 3/B3	Sem , <i>kopenski hidronim</i> , 3/F5
Sant Feliu de Guixols , <i>naselje</i> , 17/N3	São Sebastiao , <i>naselje</i> , 6/H6	Sas van Gent , <i>naselje</i> , 18/C3	Scherpenheuvel , <i>naselje</i> , 18/D4	Schwarz , <i>naselje</i> , 3/B3	Semed , <i>naselje</i> , 7/J2
Sant Feliu de Llobregat , <i>naselje</i> , 17/M3	São Paulo , <i>upravna enota</i> , 6/G6	Sasamom , <i>naselje</i> , 17/G2	Scherpenzeel , <i>naselje</i> , 18/E2	Schwammendingen , <i>naselje</i> , 16/D1	<

Sena

Sena, *naselje*, 1a/F11; 7/H6
Senaar, *naselje*, 1a/F8
Senaár, *naselje*, 7/H3
Senaár, *upravna enota*, 7/H3
Sendaí, *naselje*, 4/P5; 8/F1
Sendže, *naselje*, 7/H6
Seneffe, *naselje*, 18/C4
Senegal, *kopenski hidronim*, 7/C3; 6/K2
Senegambija, *upravna enota*, 1a/A8; 7/C3; 6/K2
Senez, *naselje*, 11/B4; 14/M11
Senftenberg, *naselje*, 10/N3
Senica, *naselje*, 12/G6
Senio, *kopenski hidronim*, 11/G3
Senis, *naselje*, 11/D8
Senj, *naselje*, 3/D4; 10/O12; 11/J3; 12/B5
Senja, *kopenski hidronim*, 14/F9
Senjen, *otoška reliefna oblika*, 2/G2; 15/H2; 9/C2
Senlis, *naselje*, 10/C7; 14/15; 18/B5
Senne, *kopenski hidronim*, 18/D4
Senwald, *naselje*, 16/E1
Senonches, *naselje*, 14/G6
Senorbi, *naselje*, 11/D8
Senota, *kopenski hidronim*, 18/C4
Senovci, *naselje*, 12/M6
Sens, *naselje*, 10/C8; 14/I6
Sensa, *kopenski hidronim*, 16/B2
Sensburg, *naselje*, 10/V3
Senta, *naselje*, 3/F4; 10/U11
Sentheim, *naselje*, 16/B1
Sentuš, *naselje*, 3/F3; 12/G3
Seo d' Urgel, *naselje*, 17/M2
Seo de Urgel, *naselje*, 14/H12
Seon, *naselje*, 16/C1
Sepey, *naselje*, 16/B2
Septi Sveti Gyorgy, *naselje*, 3/I4
Septi (Seppois), *naselje*, 16/B1
Septimer, *kopenska reliefna oblika*, 16/E2
Septimer J. Julier, *kopenska reliefna oblika*, 11/E1
Seputveda, *naselje*, 17/G3
Sequeiras, *otoška reliefna oblika*, 8/E4
Sequeros, *naselje*, 17/E4
Ser, *naselje*, 2/H4
Sera, *kopenski hidronim*, 14/I5; 14/G7; 14/H10; 18/C5; 18/C5
Sera, *naselje*, 7/E3
Seraing, *naselje*, 14/L4; 18/E4
Serajevo, *naselje*, 2/G4
Seran, *kopenski hidronim*, 14/I7
Serbevel, *kopenski hidronim*, 7/F3
Serdobsk, *naselje*, 9/I5
Sered, *kopenski hidronim*, 3/I2
Seres, *naselje*, 9/E7; 12/K8
Seret, *kopenski hidronim*, 2/H4; 3/I2; 3/J3; 9/E6; 12/L1; 12/N2
Seret, *naselje*, 3/I3; 12/M2
Serff(ös), *otoška reliefna oblika*, 12/L12
Sergač, *naselje*, 9/I4
Sergijevsk, *naselje*, 9/J5
Sergiopol, *naselje*, 4/I4
Sergioviški Posad, *naselje*, 9/H4
Sergipe, *upravna enota*, 6/H4
Sergipe d'El Rey, *naselje*, 6/I5
Sergipe del Rey, *naselje*, 1b/R11
Seringap, *naselje*, 1a/J8
Seringapatam, *otoška reliefna oblika*, 8/H7
Serio, *kopenski hidronim*, 11/E2
Sermatta, *otoška reliefna oblika*, 8/E5
Sermide, *naselje*, 10/K11; 11/F2
Sermoneta, *naselje*, 11/H6
Sernf, *kopenski hidronim*, 16/D2
Serok, *naselje*, 9/D5
Seron, *naselje*, 17/I7
Serpa, *naselje*, 17/D7
Serpis, *kopenski hidronim*, 17/K6
Serpuhov, *naselje*, 9/H5
Serra Apiaeos, *kopenska reliefna oblika*, 6/G4
Serra Cabreira, *kopenska reliefna oblika*, 17/C3
Serra Capriola, *naselje*, 11/J6
Serra Complida a. Portug., *kopenska reliefna oblika*, 7/F5
Serra da Estrella, *kopenska reliefna oblika*, 17/C4
Serra de Caldeirão, *kopenska reliefna oblika*, 17/B7
Serra de Monchique, *kopenska reliefna oblika*, 17/C7
Serra do Aire, *kopenska reliefna oblika*, 17/B5
Serra do Cristal, *kopenska reliefna oblika*, 7/E4
Serra do Malhão, *kopenska reliefna oblika*, 17/C7
Serra do Marão, *kopenska reliefna oblika*, 17/C3
Serra do Moradal, *kopenska reliefna oblika*, 17/C5
Serra Guardunha, *kopenska reliefna oblika*, 17/C4
Serra Vollongo, *kopenska reliefna oblika*, 17/C3

Serravalle, *naselje*, 3/B4; 11/G2
Serre, *kopenski hidronim*, 10/D7
Serres, *naselje*, 14/L10
Serüt Gore, *kopenska reliefna oblika*, 7/I3
Servia, *naselje*, 12/I9
Servion, *naselje*, 16/B2
Servoz, *naselje*, 16/B3
Sesa, *naselje*, 17/K3
Sesia, *kopenski hidronim*, 10/I11
Sesia, *naselje*, 11/C2
Sesrul, *kopenska reliefna oblika*, 3/I2
Sessa, *naselje*, 11/I6
Sesto, *naselje*, 11/F4
Sesto Calende, *naselje*, 11/D2
Seša, *kopenski hidronim*, 14/E6
Sešeke, *naselje*, 1a/E11; 7/G6
Sešelski otoci, *otoška reliefna oblika*, 1a/H10; 4/H9; 7/J5
Setif, *naselje*, 7/E1
Settle, *naselje*, 13/I6
Setubal, *naselje*, 2/D5
Setúbal (Saint Yves), *naselje*, 17/B6
Seuna, *kopenski hidronim*, 14/G10
Seunaar, *naselje*, 4/F7
Seurre, *naselje*, 14/K8
Sevastopol, *naselje*, 2/I4; 4/F4
Sevastopolj, *naselje*, 9/G7
Sevelen, *naselje*, 18/F3
Seven Heads, *obalna reliefna oblika*, 13/B9
Sevene, *kopenska reliefna oblika*, 2/F4
Sevene Gore, *kopenska reliefna oblika*, 14/I10
Sever, *kopenski hidronim*, 17/D5
Séverac, *naselje*, 14/I10
Severn, *kopenski hidronim*, 13/H9; 13/I9; 13/H8; 5/K4
Severna Amerika, *celina*, 1b/E3; 1d/C2; 1e/L9
Severna Holandija, *naravna pokrajina*, 14/K2
Severna Holandija, *upravna enota*, 18/D2
Severna Karolina, *upravna enota*, 5/L6
Severna Keltma, *kopenski hidronim*, 9/K3
Severne Sporade, *otoška reliefna oblika*, 12/K10
Severni Ayr, *naravna pokrajina*, 5/M3
Severni Beveland, *otoška reliefna oblika*, 18/C3
Severni Brabant, *upravna enota, 18/D3
Severni Cornwall, *otoška reliefna oblika*, 5/K2
Severni Devon, *otoška reliefna oblika*, 5/L2
Severni Galloway, *naravna pokrajina*, 5/M2
Severni Nos, *obalna reliefna oblika*, 1a/E2; 2/H1; 15/L1; 9/E1; 4/D1
Severni prekop, *kopenski hidronim*, 18/F3
Severni preliv, *morski hidronim*, 2/E3; 13/E5
Severni rokav Reke Saskačevan, *kopenski hidronim*, 5/I4
Severni Somerset, *otoška reliefna oblika*, 5/K2
Severni tečaj, *drugo*, 1a/A1; 1b/A1; 1d/E3; 1e/S14
Severno ledeno morje, *morski hidronim*, 1a/A1; 1b/A1; 2/D1; 9/C1; 4/B1; 5/B2
Severno morje, *morski hidronim*, 1a/A4; 1b/B6; 2/F; 10/E1; 14/H1; 13/I2; 15/C9; 9/A3; 4/C3
Severno morje., *morski hidronim*, 18/B2
Severnofriskí Otoci, *otoška reliefna oblika*, 15/C9
Severnofriskí otoci, *otoška reliefna oblika*, 10/H2
Severno-holandski prekop, *kopenski hidronim*, 18/D2
Sevilla, *naselje*, 2/E5; 17/E7; 4/B5; 7/D1
Sevra Nanteza, *kopenski hidronim*, 14/E7
Sévres, *naselje*, 14/H6
Sewis, *naselje*, 16/D2
Sexbierum, *naselje*, 18/E1
Seydhisfjörðhr, *naselje*, 15a/F2
Seymour, *naselje*, 7a/F4
Seyne, *naselje*, 11/B3
Seyon, *kopenski hidronim*, 16/B1
Seyssel, *naselje*, 11/A2
Sézanne, *naselje*, 10/D8; 14/J6
Sezza, *naselje*, 11/H6
Sfakes, *naselje*, 2/F5
Sfåkes, *naselje*, 7/E1
Sfakia, *naselje*, 12/K14
's Gravenhage (Haag), *naselje*, 18/C2
's Gravezande, *naselje*, 18/C3
Shannon, *kopenski hidronim*, 13/C6; 13/A8
Shannon otok, *otoška reliefna oblika*, 5/T2*

Shanon, *kopenski hidronim*, 13/C7
Shap, *naselje*, 13/H6
Shapinsha, *otoška reliefna oblika*, 13a/A2
Sharbury, *naselje*, 7a/G3
Shark zaliv, *morski hidronim*, 8/D7
Shcen, *kopenski hidronim*, 13/F3
Shee, *kopenski hidronim*, 13/H4
Sheep Hf., *morski hidronim*, 13/C5
Sheerness, *naselje*, 14/G3; 13/L9
Sheffield, *naselje*, 13/J7
Shepton Mallet, *naselje*, 13/I9
Sherborne, *naselje*, 13/I10
's Hertogenbosch, *naselje*, 18/D3
Shipley, *naselje*, 13/I7
Shoalhaven River, *kopenski hidronim*, 8/G8
Shrewsbury, *naselje*, 13/H8
Shropshire (Salop), *upravna enota*, 13/H8
Siah, *naselje*, 8/B4
Siam, *država*, 1a/L8
Siam (Muang-Thai), *upravna enota*, 4/L7; 8/C3
Siamski zaliv, *morski hidronim*, 1a/L8; 4/L7; 8/B3
Siang-jang, *naselje*, 4/M5
Sibinj, *naselje*, 2/H4; 3/H4; 9/E6; 12/K4
Sibir, *naravna pokrajina*, 1a/J4; 1d/J3; 2/M2; 9/N2; 4/I3
Siboga, *naselje*, 8/B4
Siboko, *naravna pokrajina*, 4/N8; 8/D4
Sibratsgeföll, *naselje*, 16/E1
Sibret, *naselje*, 18/E5
Sibylla ali Gaspar Rico (Cornwallis otok), *otoška reliefna oblika*, 8/I3
Sichem, *naselje*, 18/D3
Sicilija, *otoška reliefna oblika*, 1a/D6; 2/G5; 11/H9; 12/C11; 4/D5; 7/F1
Siculiana, *naselje*, 11/I10
Sičuan, *upravna enota*, 4/M6
Sidama, *ljudstvo*, 7/H4
Siddeburen, *naselje*, 18/F1
Sidi Hešam, *naselje*, 2/D6
Sidmouth, *naselje*, 14/C4
Sidney, *otoška reliefna oblika*, 8/K5
Siebenbrunn, *naselje*, 18/E5
Siebratshofen, *naselje*, 16/E1
Siedlce, *naselje*, 10/Z4; 9/D5
Sieg, *kopenski hidronim*, 10/H6; 18/G4
Siegburg, *naselje*, 14/M4; 18/F4
Siegen, *naselje*, 10/H6
Siena, *kopenski hidronim*, 14/E5
Siena, *naselje*, 3/B5; 11/F4
Siepi Tunturi, *kopenska reliefna oblika*, 15/N3
Sier, *kopenski hidronim*, 18/F5
Sieradz, *naselje*, 10/T5; 9/D5
Sierk, *naselje*, 14/L5; 18/F5
Siero, *naselje*, 17/E1
Sierra Alhamilla, *kopenska reliefna oblika*, 17/I7
Sierra Almueroz, *kopenska reliefna oblika*, 17/I3
Sierra Altamira, *kopenska reliefna oblika*, 17/F5
Sierra Aroche, *kopenska reliefna oblika*, 17/D6
Sierra Bascuñana, *kopenska reliefna oblika*, 17/I4
Sierra Bermeja, *kopenska reliefna oblika*, 17/F8
Sierra Cavarrubia, *kopenska reliefna oblika*, 17/H2
Sierra Cebollera, *kopenska reliefna oblika*, 17/H2
Sierra de Alcaraz, *kopenska reliefna oblika*, 17/I6
Sierra de Alcubierre, *kopenska reliefna oblika*, 17/K3
Sierra de Almenara, *kopenska reliefna oblika*, 17/I7
Sierra de Andia, *kopenska reliefna oblika*, 17/I2
Sierra de Boumort, *kopenska reliefna oblika*, 17/L2
Sierra de Cabrejas, *kopenska reliefna oblika*, 17/H3
Sierra de Covadongo, *kopenska reliefna oblika*, 17/F1
Sierra de Cugalón, *kopenska reliefna oblika*, 17/J3
Sierra de España, *kopenska reliefna oblika*, 17/I7
Sierra de Gata, *kopenska reliefna oblika*, 17/E4
Sierra de Gredos, *kopenska reliefna oblika*, 17/F4
Sierra de Guadalupe, *kopenska reliefna oblika*, 17/F5
Sierra de Guara, *kopenska reliefna oblika*, 17/K2
Sierra de la Cabras, *kopenska reliefna oblika*, 17/J6
Sierra de la Demanda, *kopenska reliefna oblika*, 17/H2
Sierra de Maria, *kopenska reliefna oblika*, 17/I7
Sierra de Meira, *kopenska reliefna oblika*, 17/D2

Sierra de San Just, *kopenska reliefna oblika*, 17/J4
Sierra dela Peña, *kopenska reliefna oblika*, 17/J2
Sierra Estancias, *kopenska reliefna oblika*, 17/I7
Sierra Filabres, *kopenska reliefna oblika*, 17/I7
Sierra Gigantea, *kopenska reliefna oblika*, 5/I7
Sierra Guadarrama, *kopenska reliefna oblika*, 17/G4
Sierra Gúdar, *kopenska reliefna oblika*, 17/J4
Sierra Harana, *kopenska reliefna oblika*, 17/H7
Sierra Leona, *upravna enota*, 6/K2
Sierra Leone, *upravna enota*, 1a/A8
Sierra Martes, *kopenska reliefna oblika*, 17/J5
Sierra Moncayo, *kopenska reliefna oblika*, 17/I3
Sierra Morena, *kopenska reliefna oblika*, 17/G6
Sierra Nevada, *kopenska reliefna oblika*, 17/H7; 5/H5
Sierra Pepehuanes, *kopenska reliefna oblika*, 5/I7
Sierra Pila, *kopenska reliefna oblika*, 17/J6
Sierra San Mamede, *kopenska reliefna oblika*, 17/D5
Sierra San Vicente, *kopenska reliefna oblika*, 17/F4
Sierra Tejada, *kopenska reliefna oblika*, 17/G8
Sierra Valdemeca, *kopenska reliefna oblika*, 17/I4
Sierre, *naselje*, 14/N8
Sierre (Siders), *naselje*, 16/C2
Sifen(o), *otoška reliefna oblika*, 12/L12
Sigadžik, *naselje*, 12/N11
Siget, *naselje*, 3/E3; 3/H3; 12/K2
Sigirino, *naselje*, 16/D2
Sigmaringen, *naselje*, 10/I8
Signah, *naselje*, 9/I7
Signau, *naselje*, 16/C2
Signi, *naselje*, 12/M10
Signy, *naselje*, 18/C5
Signy-l'Abbaye, *naselje*, 18/D5
Sigtuna, *naselje*, 15/H7
Siguenza, *naselje*, 17/I3
Sihl, *kopenski hidronim*, 16/D1; 16/D1
Sijean, *naselje*, 17/N1; 14/I11
Sik, *naselje*, 3/H3
Sikiang, *kopenski hidronim*, 4/M6
Si-kiang, *kopenski hidronim*, 8/C2
Sikim, *naselje*, 4/K6
Sikin(os), *otoška reliefna oblika*, 12/L13
Sikok, *otoška reliefna oblika*, 1a/P6
Sikulci, *ljudstvo*, 3/I3; 3/H4
Sikulci (Aranjoš), *naselje*, 3/H3
Silkvän, *naselje*, 7/K2
Sil, *kopenski hidronim*, 17/D2; 17/E2
Sil Fjeld, *kopenska reliefna oblika*, 15/E5
Silba, *otoška reliefna oblika*, 3/D4
Silbe, *otoška reliefna oblika*, 11/J3
Silberberg, *naselje*, 3/E1
Silberthal, *naselje*, 16/E1
Sildud (Skeleftæ) **Elf**, *kopenski hidronim*, 15/I4
Siles, *naselje*, 17/I6
Sili, *naselje*, 12/R8
Silinen, *naselje*, 16/D2
Silistra, *naselje*, 2/H4
Silistria, *naselje*, 9/E7
Silivri (Selembria), *naselje*, 12/O8
Siljan Jezero, *kopenski hidronim*, 9/C3
Siljan Sö, *kopenski hidronim*, 15/G6
Silka, *kopenski hidronim*, 9/E3
Silka-Joki, *kopenski hidronim*, 15/L4
Silla de Torella, *kopenska reliefna oblika*, 17/N5
Sillaro, *kopenski hidronim*, 11/G3
Sillé, *naselje*, 14/F6
Silledal, *naselje*, 15/C7
Sillhöfda, *naselje*, 15/G8
Sillian, *naselje*, 11/H1
Silloth, *naselje*, 13/H6
Silly, *naselje*, 18/B5
Silovec, *naselje*, 3/G1
Sils, *naselje*, 16/E2; 16/E2
Silt, *otoška reliefna oblika*, 15/D9
Silvaplane, *naselje*, 10/J10; 16/E2
Sim, *kopenski hidronim*, 9/K5
Simancas, *naselje*, 17/F3
Simand, *naselje*, 3/G3
Simav, *naselje*, 12/P10
Simav Su, *kopenski hidronim*, 12/P10
Simbirsk, *naselje*, 2/J3; 9/J5; 4/G3

Sime Järvi, *kopenski hidronim*, 9/E2
Simeto, *kopenski hidronim*, 11/J10
Simferopol, *naselje*, 2/I4
Simferopolj, *naselje*, 9/G7
Simiski zaliv, *morski hidronim*, 12/O13
Simmama, *naselje*, 7/G3
Simmen, *kopenski hidronim*, 16/C2
Simmerath, *naselje*, 18/E4
Simmerberg, *naselje*, 16/E1
Simmern, *naselje*, 14/N5
Simo, *kopenski hidronim*, 15/L4
Simo, *naselje*, 15/L4
Simonov zaliv, *morski hidronim*, 7a/B5
Simonstown, *naselje*, 7a/B5
Simpa, *naselje*, 7/D4
Simpeln (Sempione), *naselje*, 16/C2
Simpelveld, *naselje*, 18/E4
Simplon, *kopenska reliefna oblika*, 10/H10; 14/N8
Simplon, *naselje*, 11/C1
Simplon Pass, *kopenska reliefna oblika*, 16/C2
Simpson, *kopenski hidronim*, 5/G4
Simpson preliv, *morski hidronim*, 5/J3
Simsk, *drugo*, 9/L5
Simusir, *otoška reliefna oblika*, 4/R4
Sin, *naselje*, 18/B4
Sinai Polotok, *obalna reliefna oblika*, 4/F6
Sinaj Polotok, *obalna reliefna oblika*, 7/H2
Sinamane, *naselje*, 7/G6
Sinay, *naselje*, 18/C3
Sinclair Bay, *morski hidronim*, 13/H2
Sind, *kopenski hidronim*, 4/J5
Sind, *upravna enota*, 4/I6
Sinder, *naselje*, 7/D3; 7/E3
Sindh, *upravna enota*, 7/K2
Sindhu (Indus), *kopenski hidronim*, 7/K1
Sindzirlü, *naselje*, 12/R8; 12/O10
Sine, *upravna enota*, 7/C3
Sines, *naselje*, 17/B7
Sineu, *naselje*, 17/N5
Si-ngan, *naselje*, 4/M5
Singel, *naselje*, 12/K8
Singeli Gore, *kopenska reliefna oblika*, 7/I3
Singen, *naselje*, 16/D1
Singhapura, *naselje*, 1a/M9; 4/M8; 8/C4
Singhel, *naselje*, 4/L8
Singilej, *naselje*, 9/J5
Singkjang, *kopenski hidronim*, 4/M6
Siniang, *naselje*, 8/C4
Sinigaglia, *naselje*, 3/C5; 11/H4
Siniscola, *naselje*, 11/E7
Sinj, *naselje*, 3/E5; 11/L4
Sinja, *kopenski hidronim*, 9/L2; 9/M2; 4/N2
Sinjuha, *kopenski hidronim*, 12/S1
Sinnai, *naselje*, 11/D8
Sinno, *kopenski hidronim*, 11/K7
Sinob, *naselje*, 9/G7
Sins, *naselje*, 16/D1; 16/E2
Sinspelt, *naselje*, 18/E5
Sint Anna, *naselje*, 18/E1
Sint Martensdijk, *naselje*, 18/C3
Sint Oedfenrode, *naselje*, 18/E3
Sint Philippsland, *naselje*, 18/C3
Sint Truijen, *naselje*, 10/E6; 18/D4
Sint Waast, *naselje*, 18/C4
Sintang, *naselje*, 4/M9
Sinte, *naselje*, 7/G6
Sinub, *naselje*, 4/F4
Sinub (Sinope), *naselje*, 2/I4
Sinzing, *naselje*, 18/F4
Sio, *kopenski hidronim*, 12/E3
Sion, *naselje*, 10/G10; 11/C1; 14/M8
Sion (Sittern), *naselje*, 16/C2
Sir Darja, *kopenski hidronim*, 2/L4
Sira, *otoška reliefna oblika*, 12/L12
Sira muren, *kopenski hidronim*, 4/N4
Siracusa, *naselje*, 2/G5; 11/J10
Sire Dal, *kopenski hidronim*, 15/C7
Siredž, *naselje*, 7/J2
Sirge, *naselje*, 12/P11
Sirgudža, *naselje*, 4/K6
Sirija, *naravna pokrajina*, 1a/F6
Sirija, *upravna enota*, 2/I5; 4/F5
Siripül, *naselje*, 7/K1
Siron, *kopenski hidronim*, 14/F10
Sironec, *naselje*, 15/M7
Sirska puščava, *naravna pokrajina*, 7/H1
Sirsko (Mezopotamija), *upravna enota*, 9/G8

Sirsko-arabska Puščava, *naravna pokrajina*, 4/F5
Sirsko-arabska puščava, *naravna pokrajina*, 2/I5
Sirua Jezero, *kopenski hidronim*, 7/H6
Siruela, *naselje*, 17/F6
Sisante, *naselje*, 17/I5
Sisatta Kananahut, *naselje*, 8/B3
Sisattakananahut, *naselje*, 4/L7
Sisek, *naselje*, 3/E4; 10/R11; 12/D4
Sisseln, *kopenski hidronim*, 16/C1
Sissigen, *naselje*, 16/D2
Sissonne, *naselje*, 18/C5
Sisteron, *naselje*, 11/A3; 14/L10
Sitges, *naselje*, 17/M3
Sitglufjörðh, *naselje*, 15a/D1
Sitha/Novo Arhangelsk, *naselje*, 1b/G4
Sitia, *naselje*, 12/M14
Sitnica, *kopenski hidronim*, 12/H7
Sits, *naselje*, 11/E1
Sittard, *naselje*, 14/L4; 18/E4
Sivry, *naselje*, 4/N4; 18/D5
Siu-čeu, *naselje*, 4/M6
Siula, *kopenski hidronim*, 14/I8
Siuls, *naselje*, 16/E2
Siüt, *naselje*, 4/E6; 7/G2
Siva, *naselje*, 7/G2
Sivah, *naselje*, 1a/E6
Sivalko Gaara, *kopenska reliefna oblika*, 15/N3
Sivas, *naselje*, 2/I5; 9/G8
Sivaš Jezero, *morski hidronim*, 9/G6
Siviriz, *naselje*, 16/B2
Sivort Fjäll, *kopenska reliefna oblika*, 15/G4
Sivrihissar, *naselje*, 12/N11
Sivry, *naselje*, 18/C4; 18/D5
Sixerrix, *kopenski hidronim*, 11/D8
Sixt, *naselje*, 16/B2
Sižno, *naselje*, 15/M7
Sjäker Fjeld, *kopenska reliefna oblika*, 15/E5
Sjenica, *naselje*, 3/F5
Sjenokes, *naselje*, 12/J6
Sjeroglazinska, *naselje*, 9/J6
Sjeverk, *naselje*, 9/G5
Skadec, *naselje*, 2/G4
Skader (Scutari), *naselje*, 12/G7
Skadersko jezero, *kopenski hidronim*, 3/F5
Skaga Fjord, *morski hidronim*, 2/C2; 15a/C1
Skagen, *naselje*, 15/E8
Skagerak, *morski hidronim*, 2/F3
Skagerrak, *morski hidronim*, 15/C8
Skagestols Tind, *kopenska reliefna oblika*, 15/C6
Skalanova (Kušadasy), *naselje*, 12/N12
Skalat, *naselje*, 3/I2
Skalda, *kopenski hidronim*, 10/D5; 14/J3; 18/C3
Skalholt, *naselje*, 2/C2
Skalica, *naselje*, 3/E2
Skalno gorovje, *kopenska reliefna oblika*, 1b/I4; 5/H4
Skancura, *otoška reliefna oblika*, 12/K10
Skanderborg, *naselje*, 15/D8
Skandija (Sonen), *naravna pokrajina*, 10/M1
Skanija, *naravna pokrajina*, 15/F8
Skanör, *naselje*, 10/M1; 15/F9
Skarda, *kopenski hidronim*,

Skjavanda Fljot, *kopenski hidronim*, 15a/E2
Skjerne, *naselje*, 15/D9
Skjonne, *naselje*, 15/D6
Sköfde, *naselje*, 15/F7
Skog, *naselje*, 15/H5; 15/H6
Skopelos, *otoška reliefna oblika*, 12/K10
Skopin, *naselje*, 9/H5
Skoplja, *naselje*, 9/D7
Skoplje, *naselje*, 12/E5; 12/I7
Skoruly, *naselje*, 10/W1
Skradin, *naselje*, 3/D5; 11/K4; 12/C6
Skrapari, *naravna pokrajina*, 12/G9
Skrva, *kopenski hidronim*, 10/Z3; 10/U4
Skuó, *otoška reliefna oblika*, 15b/B2
Skurišenska, *naselje*, 9/I6
Skutari, *naselje*, 2/H4
Skutče, *naselje*, 3/D2
Skvira, *naselje*, 9/F6
Skye, *otoška reliefna oblika*, 13/E3
Skyros, *otoška reliefna oblika*, 9/E8
Slagelse, *naselje*, 10/L1; 15/E9
Slaney, *kopenski hidronim*, 13/E8
Slaniku, *naselje*, 12/M4
Slankamen, *naselje*, 3/F4
Slano, *naselje*, 3/C1; 3/E5; 10/N6; 11/E5; 12/E7
Slano jezero Jelton, *kopenski hidronim*, 9/I6
Slano močvirje, *kopenski hidronim*, 8/D7
Slatina, *naselje*, 3/G4; 3/I4; 12/L5
Slavjansk, *naselje*, 9/H6
Slavkov, *naselje*, 3/C1; 3/E2; 10/R7
Slavonija, *naravna pokrajina*, 10/S10
Slavonija, *upravna enota*, 3/E4; 12/E4
Slavotin, *naselje*, 12/J6
Sleaford, *naselje*, 13/K7
Sleat, *obalna reliefna oblika*, 13/E3
Sleepers, *otoška reliefna oblika*, 5/L4
Sleidinge, *naselje*, 18/C3
Sleme, *kopenska reliefna oblika*, 3/D4
Slensol, *naselje*, 15/H4
Sleşko, *upravna enota*, 2/G3; 3/D1; 3/E1; 10/P5; 9/C5
Slidre, *naselje*, 15/D6
Sliedrecht, *naselje*, 18/D3
Slieve Aughti hribi, *kopenska reliefna oblika*, 13/C7
Sligo, *naselje*, 13/C6
Sligo Bay, *morski hidronim*, 13/C6
Sliven, *naselje*, 12/M7
Slivnica, *naselje*, 12/J7
Slivno, *naselje*, 9/E7
Slobodskoj, *naselje*, 9/J4
Slobozia, *naselje*, 12/O5
Slonim, *naselje*, 9/E5
Slonokostni breg, *obalna reliefna oblika*, 7/D4
Sloten, *naselje*, 18/D2; 18/E2
Slovenj Gradec, *naselje*, 3/D3
Slovenji Matraj, *naselje*, 3/C3
Slovenska Bistrica, *naselje*, 3/D3
Slovenske gorice, *kopenska reliefna oblika*, 3/D3
Sluck, *naselje*, 2/H3; 9/F5
Sluč, *kopenski hidronim*, 3/J2; 9/F5
Sluis, *naselje*, 18/C3
Slunán, *naselje*, 11/F11
Slunj, *naselje*, 3/D4
Slupca, *naselje*, 10/S4
Slyne Head, *obalna reliefna oblika*, 13/A7
Slype, *naselje*, 18/B3
Småland, *naravna pokrajina*, 15/G8
Smederevo, *naselje*, 2/G4; 3/G4; 12/H5
Smedjevaken, *naselje*, 15/G6
Smedova, *naselje*, 12/N6
Smilde, *naselje*, 18/E2
Smiljan, *naselje*, 12/L8
Smilten, *naselje*, 15/L8
Smirenski zaliv, *morski hidronim*, 12/N11
Smirna, *naselje*, 1a/E6; 2/H5; 9/E8; 4/E5
Smirna (Smir), *naselje*, 12/N11
Smithfield, *naselje*, 7a/F3
Smölen, *otoška reliefna oblika*, 15/C5; 9/B3
Smolensk, *naselje*, 2/H3; 9/F5; 4/E3
Smolnik, *naselje*, 3/G2; 10/V8
Smrečine, *kopenska reliefna oblika*, 3/B1; 10/L7
Smyrna, *naselje*, 7/G1
Smyth, *otoška reliefna oblika*, 1b/A16
Smyth otok, *otoška reliefna oblika*, 1b/C8
Snä Fell, *kopenska reliefna oblika*, 15a/E2

Snäfalls Jökull, *kopenska reliefna oblika*, 15a/A2
Snäfells Jökull, *kopenska reliefna oblika*, 2/C2
Snake River, *kopenski hidronim*, 5/I5
Sneek, *naselje*, 10/F3; 14/L1; 18/E1
Sneew hribje, *kopenska reliefna oblika*, 7a/E3
Snezka, *kopenska reliefna oblika*, 3/D1
Snežnik, *kopenska reliefna oblika*, 3/D3; 3/D4
Snežnik Kilima-Nđžaro, *kopenska reliefna oblika*, 7/H5
Snežnik Ndur Kénia, *kopenska reliefna oblika*, 7/H5
Sninski Kamen, *kopenska reliefna oblika*, 3/H2
Snitd, *naselje*, 15/D5
Snjatin, *naselje*, 3/I2; 12/L1
Snöhattan, *kopenska reliefna oblika*, 15/D5
Soazza, *naselje*, 16/D2
Sobat, *kopenski hidronim*, 4/E8
Sobat (Tilfi), *kopenski hidronim*, 7/H4
Sobjeslav, *naselje*, 3/D2; 3/G3; 12/I2
Sobotica, *naselje*, 3/F3; 10/U10; 9/D6; 12/G3
Sobranec, *naselje*, 3/G2
Sobrarbe, *naravna pokrajina*, 17/K2
Sobrozo, *naselje*, 17/D3
Socorro, *naselje*, 5/M9; 6/E3
Socorro, *otoška reliefna oblika*, 6/A2
Socuellamos, *naselje*, 17/H5
Soča, *kopenski hidronim*, 3/C3; 10/N11
Soči, *naselje*, 12/N2
Söderhamn, *naselje*, 2/G2; 15/H6
Söderköping, *naselje*, 15/G7
Södermanland, *naravna pokrajina*, 15/G7
Södertelge, *naselje*, 15/H7
Södra, *kopenski hidronim*, 14/E9
Soest, *naselje*, 10/H5; 18/D2
Soex, *naselje*, 18/B4
Sofala, *naselje*, 1a/F12; 7/H7
Sofala, *upravna enota*, 7/H6
Sofija, *naselje*, 2/H4; 9/E7; 4/E4
Sofija (Sredec), *naselje*, 12/J7
Sofiko, *naselje*, 12/J12
Sofulu, *naselje*, 12/M8
Sögel, *naselje*, 18/G2
Sogne, *naselje*, 15/C7
Sogne Fjord, *morski hidronim*, 15/B6
Sögüdlü Su, *kopenski hidronim*, 12/L8
Sohar, *naselje*, 4/H6; 7/J2
Sohna, *naselje*, 7/F2
Sohos, *naselje*, 12/K9
Soignies, *naselje*, 14/J4; 18/C4
Soini, *naselje*, 15/K5
Soinö, *otoška reliefna oblika*, 15b/C1
Soissons, *naselje*, 10/C7; 14/I5; 18/B5
Sojoli, *ljudstvo*, 4/L4
Sok, *kopenski hidronim*, 9/J5
Sokak, *naselje*, 3/H1
Sokna, *naselje*, 1a/D7; 4/D6
Sokol, *naselje*, 3/F4; 12/G5
Sokolka, *naselje*, 15/K10
Sokolo, *naselje*, 7/D3
Sokolov, *naselje*, 3/G1; 10/Z4
Sokoro, *upravna enota*, 7/F3
Sokota, *naselje*, 7/H3
Sokoto, *naselje*, 1a/C8; 7/E3
Sokotora, *otoška reliefna oblika*, 1a/H8
Sokotora (omanska), *otoška reliefna oblika*, 7/J3
Soksunsk, *drugo*, 9/K4
Sola, *kopenski hidronim*, 3/F2; 10/T7
Solbö, *otoška reliefna oblika*, 15/B7
Solca, *naselje*, 9/F4
Soldin, *naselje*, 10/O4
Soldra, *kopenski hidronim*, 14/H7
Soleb, *naselje*, 1a/E7
Solec, *naselje*, 3/G1; 10/Z5
Solesmes, *naselje*, 14/J4; 18/C4
Solferrino, *naselje*, 3/B4
Sölvfritsborg, *naselje*, 15/G8
Solkamsk, *naselje*, 9/K4; 4/H3
Solin, *naselje*, 3/E5; 11/L4; 12/D6
Solingen, *naselje*, 14/M3; 18/F3
Sollefleå, *naselje*, 15/H5
Soller, *naselje*, 17/N5; 18/E5
Solmona, *naselje*, 11/I5
Solna pustopoljina, *naravna pokrajina*, 9/F8
Solna puščava, *naravna pokrajina*, 6/F7
Solnok, *naselje*, 3/F3; 9/D6; 12/G2
Solo, *naselje*, 8/C5
Solo morje, *morski hidronim*, 4/N8; 8/D4

Solo otoci, *otoška reliefna oblika*, 8/D4
Solöer, *kopenska reliefna oblika*, 15/E6
Solofra, *naselje*, 11/J7; 11a/A1
Solopaca, *naselje*, 11a/A1
Solor, *otoška reliefna oblika*, 4/O9
Solothurn, *naselje*, 10/H9; 16/C1; 14/N7
Solotvina, *naselje*, 3/I2
Solovec, *otoška reliefna oblika*, 9/G2
Solovec Otok, *otoška reliefna oblika*, 15/R4
Solsona, *naselje*, 17/M3
Soltau, *naselje*, 10/J4
Solun, *naselje*, 2/H4; 9/E7; 12/J9
Solunski zaliv, *morski hidronim*, 12/J9
Solvíčegodsk, *naselje*, 2/J2
Solvýčegodsk, *naselje*, 9/I3
Solway Frith, *morski hidronim*, 13/G6
Soma, *kopenski hidronim*, 14/H4
Soma, *naselje*, 12/O10
Somain, *naselje*, 18/B4
Somal, *upravna enota*, 7/I4
SomáI, *upravna enota*, 4/G8
Sombacourt, *naselje*, 16/A2
Sombeva, *naselje*, 16/B1
Sombio Jezero, *kopenski hidronim*, 15/M2
Sombrefre, *naselje*, 18/D4
Someo, *naselje*, 16/D2
Somerda, *naselje*, 3/B1
Sömerda, *naselje*, 10/K5
Somerset, *naselje*, 7/G8; 7a/E4
Somerset, *upravna enota*, 13/H9
Somheti, *upravna enota*, 9/I7
Somina, *naselje*, 9/G4
Somma, *naselje*, 11a/A1
Sommaggia, *naselje*, 16/E2
Somme, *kopenski hidronim*, 10/B6
Somme, *upravna enota*, 14/H4; 18/A5
Sommeldijk, *naselje*, 18/C3
Sommepey, *naselje*, 18/D5
Sommeren, *naselje*, 18/E3
Sommerfeld, *naselje*, 10/O5
Sommières, *naselje*, 14/J11
Somogneux, *naselje*, 18/D5
Sompolno, *naselje*, 10/T4
Somerghem, *naselje*, 18/C3
Somski prekop, *kopenski hidronim*, 18/B5
Somvix, *naselje*, 16/D2
Son Fjäll, *kopenska reliefna oblika*, 15/F5
Soncino, *naselje*, 3/A4
Sondalo, *naselje*, 16/E2
Sonde, *naselje*, 18/E2
Sondershausen, *naselje*, 10/K5
Sondrio, *naselje*, 3/A3; 10/J10; 16/E2; 11/E1
Songarija (Dšungarij), *naravna pokrajina*, 4/K4
Songhai, *država*, 1a/B8; 7/D3
Song-ku, *kopenski hidronim*, 4/L6
Songsong (Asuncion), *otoška reliefna oblika*, 8/G3
Sonneberg, *naselje*, 3/B1; 10/K6
Sono, *naselje*, 7/F5
Sonogno, *naselje*, 16/D2
Sonora, *upravna enota*, 5/I6
Sonrano, *naselje*, 11/H6
Sonsbeck, *naselje*, 18/F3
Sonseca, *naselje*, 17/G5
Sonthofen, *naselje*, 10/J9; 16/E1
Sophia (Byron), *otoška reliefna oblika*, 8/J6
Sopot, *naselje*, 12/L6
Sopotka, *kopenska reliefna oblika*, 3/E1
Sor, *kopenski hidronim*, 17/C5
Sora, *naselje*, 11/I6
Soratha, *naselje*, 4/J6
Sorbos, *naselje*, 17/I7
Sordavala, *naselje*, 9/F3
Soreim, *naselje*, 15/E6
Soria, *naselje*, 2/E4; 17/I3
Sorico, *naselje*, 16/E2
Sorle le Château, *naselje*, 18/C4
Sormona, *kopenski hidronim*, 18/D5
Sorna, *kopenski hidronim*, 16/B1
Sornico, *naselje*, 16/D2
Sorö, *otoška reliefna oblika*, 15/K1; 9/D1
Sorö, *naselje*, 10/L1
Soröe, *otoška reliefna oblika*, 2/G1
Soroki, *naselje*, 9/F6; 12/O1
Sorol (Phillip), *otoška reliefna oblika*, 8/F4
Sorrento, *naselje*, 11/J7; 11a/A1
Sorso, *naselje*, 11/D7
Sort, *naravna pokrajina*, 2/G5
Sort, *naselje*, 17/L2; 14/G12
Sort, *upravna enota*, 4/D5; 7/F1
Sortino, *naselje*, 11/J10
Sortski zaliv, *morski hidronim*, 2/G5; 4/D5
Sortski zaliv (Velika Sirta), *morski hidronim*, 7/F1

Sos, *naselje*, 14/E12
Sosna, *kopenski hidronim*, 9/H5
Sosnica, *naselje*, 9/G5
Sospelle, *naselje*, 14/N11
Sospelolo, *naselje*, 11/C4
Söster, *kopenski hidronim*, 10/H3
Sosva, *kopenski hidronim*, 9/L4; 9/L3; 9/L3; 4/I2
Sosvinsko, *naselje*, 9/M3
Sotoan (Mortlock otočje), *otoška reliefna oblika*, 8/H4
Soubey, *naselje*, 16/B1
Souchez, *naselje*, 18/B4
Souillac, *naselje*, 14/H10
Soura, *kopenski hidronim*, 11/D3
Souterraine, *naselje*, 14/H8
South Downs, *naravna pokrajina*, 13/J10
South Indian Jezero, *kopenski hidronim*, 5/J4
South Molton, *naselje*, 13/G9
South Ronaldsha, *otoška reliefna oblika*, 13/H2; 13a/A3
South Shields, *naselje*, 13/J6
South Uist, *otoška reliefna oblika*, 13/D3
Southampton, *naselje*, 2/E3; 14/E4; 13/J10
Southampton Otok, *otoška reliefna oblika*, 5/L3
Southend, *naselje*, 14/G3; 13/L9
Southport, *naselje*, 13/H7
Southwell, *naselje*, 13/J7
Southwold, *naselje*, 14/H2
Souza, *naselje*, 17/C4
Souza Vouzella, *naselje*, 17/C4
Souzel, *naselje*, 6/G4
Sovagnign, *naselje*, 16/E2
Sovhière, *naselje*, 16/C1
Sovje Gore, *kopenska reliefna oblika*, 3/E1; 10/R6
Sovodenj, *naselje*, 3/C3; 11/I1
Sozopolj (Sizebolu), *naselje*, 12/O7
Sož, *kopenski hidronim*, 2/H3; 9/F5
Spaa, *naselje*, 18/E4
Spacaforno, *naselje*, 11/J11
Spalding, *naselje*, 14/F2; 13/K8
Spanbrock, *naselje*, 18/D2
Spanovd, *naselje*, 10/M4
Sparanise, *naselje*, 11a/A1
Sparta, *naselje*, 12/J12
Sparti, *naselje*, 9/E8
Spask, *naselje*, 9/J4; 9/H5
Spean, *kopenski hidronim*, 13/F4
Speca, *naselje*, 12/J12
Speicher, *naselje*, 16/E1
Speiden, *otoška reliefna oblika*, 8/J5
Speier, *naselje*, 10/I7; 14/O5
Spello, *naselje*, 11/H5
Spencerjev zaliv, *morski hidronim*, 8/F8
Spessart, *kopenska reliefna oblika*, 3/A2
Spesshardt, *kopenska reliefna oblika*, 10/I7
Spey, *kopenski hidronim*, 13/G3
Spezia, *naselje*, 11/E3
Spiekeroog, *otoška reliefna oblika*, 10/H3
Spieß, *naselje*, 16/F2
Spiknisse, *naselje*, 18/C3
Spilimbergo, *naselje*, 3/C3
Spinazzola, *naselje*, 11/K7
Spinacourt, *naselje*, 18/E5
Spino, *naselje*, 16/E3
Spiridng Jezero, *kopenski hidronim*, 10/Z3
Spiritu Santo, *kopenska reliefna oblika*, 6/H6
Spirle Njarg, *obalna reliefna oblika*, 15/L1
Spiška županija, *upravna enota*, 3/F2
Spital, *naselje*, 3/C3; 11/I1
Splet, *naselje*, 3/E9; 11/L4; 12/D6
Splügen, *naselje*, 10/J10; 16/D2
Splügen Pass, *kopenska reliefna oblika*, 16/D2; 11/D1
Spogus, *naselje*, 12/G10
Spöl, *kopenski hidronim*, 16/E2
Spoleto, *naselje*, 3/C5; 11/H5
Sporade, *otoška reliefna oblika*, 2/H5
Sprandel, *naselje*, 18/D3
Sprang, *naselje*, 18/D3
Spreča, *kopenski hidronim*, 12/F5
Spreča (Jala), *kopenski hidronim*, 3/E4
Spreitenbach, *naselje*, 16/D1
Spreva, *kopenski hidronim*, 10/N4; 10/O5
Spriana, *naselje*, 16/E2
Springboekfontain, *naselje*, 7a/A2
Springbokfontain, *naselje*, 7/F7
Springral, *naselje*, 7a/G3
Sproutt, *naselje*, 10/P5
Squilla, *naselje*, 11a/A1
Squillace, *naselje*, 11/L9; 12/D11

Srbija, *upravna enota*, 2/G4; 3/F4; 12/G6; 4/D4
Srbišće, *naselje*, 10/L5
Srbska Morava, *kopenski hidronim*, 3/G5; 12/H6
Srbsko, *upravna enota*, 10/U12; 9/D7
Srdobol, *naselje*, 15/O6
Srebrenik, *naselje*, 3/F4
Srebrnica, *naselje*, 3/F4; 12/F5
Srebro, *naselje*, 3/C2
Sreda, *naselje*, 3/E1; 3/E2; 10/R5; 10/S8
Sredina, *naravna pokrajina*, 16/C2
Središće, *naselje*, 3/E3
Sredne Kolymsk, *naselje*, 1a/R3
Srednik, *naselje*, 10/X1
Srednja Amerika, *naravna pokrajina*, 5/K8; 6/C2
Srednja Gora, *kopenska reliefna oblika*, 12/K7
Srednja Solnoška županija, *upravna enota*, 3/H3
Srednja step, *naravna pokrajina*, 4/I3
Srednja Tunguska, *kopenski hidronim*, 1a/K3
(Srednje) Kuithi Jezero, *kopenski hidronim*, 15/N4
Srednje Morje, *morski hidronim*, 4/B5; 7/E1
Srednje morje, *morski hidronim*, 1a/C6; 2/E5; 17/G9; 14/J12; 12/G15
Srednje morje (Sredozemsko morje), *morski hidronim*, 11/B9
Sredogorje, *kopenska reliefna oblika*, 3/C1
Sredolesje, *naselje*, 3/E1
Srem, *naravna pokrajina*, 3/F4; 10/T11; 12/F4
St. Miguel, *otoška reliefna oblika*, 1b/R6
Stabbio, *naselje*, 16/D3
Stabloo, *naselje*, 18/E4
Stachelberg, *naselje*, 16/D2
Stade, *naselje*, 10/J3; 15/D10
Stads Kanaal, *kopenski hidronim*, 18/F1
Stadt, *naselje*, 15/B5
Stadt am Hof, *naselje*, 3/B2
Stadtborge, *naselje*, 10/I5
Stadtkyll, *naselje*, 18/F4
Stadtlohn, *naselje*, 18/F3
Stäfa, *naselje*, 16/D1
Stafford, *naselje*, 13/I8
Stagas, *naselje*, 12/I10
Stahida, *otoška reliefna oblika*, 12/N14
Stahringen, *naselje*, 16/D1
Stalden, *naselje*, 16/C2
Staleybridge, *naselje*, 13/I7
Stamford, *naselje*, 13/K8
Stampa, *naselje*, 16/E2
Stampalija (Astropalija), *otoška reliefna oblika*, 12/N13
Stanco Planina, *kopenska reliefna oblika*, 12/H8
Stangevik, *naselje*, 15/D5
Stanhope, *naselje*, 13/I6
Stanislav, *naselje*, 9/F6
Stanislavov, *naselje*, 3/I2
Stanišest, *naselje*, 12/O3
Stanka, *naselje*, 3/G4
Stanovi hrbet, *kopenska reliefna oblika*, 4/P3
Stanunheim, *naselje*, 16/D1
Stanz, *naselje*, 16/D2; 11/D1; 14/O8
Stanzer Thal, *kopenska reliefna oblika*, 16/E1
Staphorst, *naselje*, 18/E2
Stara Dunava, *kopenski hidronim*, 12/O5
Stara Gradiška, *naselje*, 3/E4
Stara Isela (Alter IsseI), *kopenski hidronim*, 18/E3
Stara Kastilija, *upravna enota*, 17/F4
Stara Majka, *naselje*, 12/L8
Stara marka, *zgodovinska pokrajina*, 10/K4
Stara Moza, *kopenski hidronim*, 18/D3
Stara Palanka, *naselje*, 3/F4
Stara Planina ali Veliki Balkan (Haemus), *kopenska reliefna oblika*, 12/J6
Stara Rusa, *naselje*, 15/O8; 9/F4
Stara Srbija, *zgodovinska pokrajina*, 12/H7
Stara Užica, *naselje*, 9/E6
Stara ves, *naselje*, 3/G2
Starareka, *naselje*, 12/M7
Starasol, *naselje*, 3/H2
Stargard, *naselje*, 10/T3; 15/I10; 9/C5
Stargia, *naselje*, 12/H9
Stari Arad, *naselje*, 3/G3; 12/H3
Stari Bečej, *naselje*, 3/F4; 10/U11; 12/G4
Stari Begej, *kopenski hidronim*, 3/G4; 12/H4
Stari Breisach, *naselje*, 10/H8
Stari Budim, *naselje*, 3/F3
Stari Čestohov, *naselje*, 3/F1
Stari Drin, *kopenski hidronim*, 12/G8

Stari Konstantinov, *naselje*, 3/J2
Stari Majdan, *naselje*, 3/E4
Stari Oskol, *naselje*, 2/I3; 9/H5
Stari Ren, *kopenski hidronim*, 14/K2; 18/D2
Stari Sonč, *naselje*, 3/G2; 10/V7
Stari Zvolen, *naselje*, 3/F2
Stribrenik, *naselje*, 9/G4
Starigrad, *naselje*, 3/E5; 12/D6
Starnberg, *naselje*, 3/B3; 10/L8
Staro Konstantinov, *naselje*, 9/E6
Staro mesto, *naselje*, 10/N10
Staro mesto (Čevdat), *naselje*, 3/C3
Starobelsk, *naselje*, 9/H6
Starodub, *naselje*, 9/G5
Starograd, *naselje*, 10/O3
Staromest, *naselje*, 11/I1
Starova, *naselje*, 12/H9
Start Point, *obalna reliefna oblika*, 13/H10
Stašov, *naselje*, 3/G1; 10/V6
Staten Island, *otoška reliefna oblika*, 6/F9
Statenhuk, *obalna reliefna oblika*, 5/P3
Staufen, *naselje*, 16/E1
Stavanger, *naselje*, 2/F3; 15/B7
Stavissenis, *naselje*, 18/C3
Stavoren, *naselje*, 14/L2; 18/E2
Stavropol, *naselje*, 2/I3; 2/I4; 4/F4
Stavropolj, *naselje*, 9/J5; 9/H6
Steale, *naselje*, 18/F3
Steckborn, *naselje*, 16/D1
Steenbergen, *naselje*, 14/K3; 18/C3
Steenvoorde, *naselje*, 18/B4
Steenwijk, *naselje*, 14/L2; 18/E2
Steenwijkerwold, *naselje*, 18/E2
Stefanešt, *naselje*, 12/N2
Stefanesti, *naselje*, 3/I3
Steffisburg, *naselje*, 16/C2
Stehod, *kopenski hidronim*, 9/E5
Stein, *naselje*, 16/D1; 16/D1; 16/D1; 18/E4
Stein Gora, *kopenska reliefna oblika*, 3/I3
Steinach, *kopenski hidronim*, 16/E1
Steinau, *naselje*, 10/J6
Steinen, *naselje*, 16/C1
Steinfurt, *naselje*, 14/N2; 18/E5
Steinkopf, *naselje*, 7a/A2
Steeken, *kopenski hidronim*, 5/G4
Steeken Colony, *upravna enota*, 5/G3
Stekene, *naselje*, 18/C3
Stellenbosch, *naselje*, 7/F8; 7a/B4
Stelli Horn, *kopenska reliefna oblika*, 16/C2
Stena Kruljeva, *kopenska reliefna oblika*, 12/L4
Stenava, *naselje*, 3/E1
Stenay, *naselje*, 14/K4; 18/D5
Stendal, *naselje*, 10/L4
Steni, *naselje*, 12/K11
Stenjava, *naselje*, 10/R5
Stenosa, *otoška reliefna oblika*, 12/M12
Sterlitamak, *naselje*, 2/K3; 9/K5
Sternberg, *naselje*

Stol gora

Stol gora, *kopenska reliefna oblika*, 3/G4

Stolberg, *naselje*, 10/K5; 10/F6

Stolec, *naselje*, 3/E5; 11/M4; 12/E6

Stollberg, *naselje*, 14/L4; 18/E4

Stolni Belgrad, *naselje*, 3/F3; 10/T9; 9/D6; 12/F2

Stolp, *naselje*, 10/R2; 15/H9

Stolpa, *kopenski hidronim*, 10/R2

Stolpe, *naselje*, 9/C5

Stolpmünde, *naselje*, 15/H9

Stöltings Fjäll, *kopenska reliefna oblika*, 15/H4

Ston, *naselje*, 3/E5; 12/E7

Stone, *naselje*, 13/I8

Stonehaven, *naselje*, 13/I4

Stopava, *naselje*, 3/E2

Stopnica, *naselje*, 3/G1

Stoppeldijk, *naselje*, 18/C3

Stör, *kopenski hidronim*, 10/J3

Stor Avan Jezero, *kopenski hidronim*, 15/H4

Stor Elf, *kopenski hidronim*, 15/F5

Stor Jezero, *kopenski hidronim*, 9/C3

Stor Sjö, *kopenski hidronim*, 15/G5

Stor Uman, *kopenski hidronim*, 15/H4

Stora Afvan Jezero, *kopenski hidronim*, 9/C2

Stora Lulea, *naselje*, 2/G2

Stora Lulea Elf, *kopenski hidronim*, 15/I3

Stora Lulea Jezero, *kopenski hidronim*, 9/D2

Stora Lulea Vatten, *kopenski hidronim*, 15/I3

Stora Vindelen, *kopenski hidronim*, 15/H4

Storbakken, *naselje*, 15/I2

Stören, *naselje*, 15/D5

Storm hribje, *kopenska reliefna oblika*, 7a/F3

Stornoway, *naselje*, 13/E2

Stortford, *naselje*, 13/K9

Stoumont, *naselje*, 18/E4

Stour, *kopenski hidronim*, 13/L9; 13/I10

Stourbridge, *naselje*, 13/I8

Stowmarket, *naselje*, 13/L8

Strabane, *naselje*, 13/D6

Stradbroke otok, *otoška reliefna oblika*, 8/H7

Straelen, *naselje*, 18/E3

Strajer, *naselje*, 15/D8

Straimont, *naselje*, 18/D5

Strakonice, *naselje*, 3/C2

Stralsund, *naselje*, 2/G3; 10/M2; 15/F9; 9/C5

Strandebarm, *naselje*, 15/B6

Stranden, *naselje*, 15/C5

Strandža, *naselje*, 12/N7

Strangford, *naselje*, 13/F6

Stranorlar, *naselje*, 13/D6

Stranraer, *naselje*, 13/F6

Strasbourg, *naselje*, 2/F4; 10/H8; 4/C4

Strassburg, *naselje*, 14/N6

Strassen, *naselje*, 18/E5

Stratford, *naselje*, 13/I8

Strathavon, *naselje*, 13/G5

Strathy Head, *obalna reliefna oblika*, 13/G2

Straubing, *naselje*, 3/C2; 10/M8

Straumfjordhr, *naselje*, 15a/B2

Straussberg, *naselje*, 10/N4

Strauz, *naselje*, 3/G4

Stražnica, *naselje*, 3/E2

Streefkerk, *naselje*, 18/D3

Strehaja, *naselje*, 3/H4; 12/J5

Strela, *kopenski hidronim*, 12/J4

Strelce, *naselje*, 10/S6

Strelin, *naselje*, 3/E1; 10/R6

Strelino, *naselje*, 10/S4

Strelske Gore, *kopenska reliefna oblika*, 12/J4

Strengnäs, *naselje*, 15/H7

Stresa, *naselje*, 16/D3

Strigom, *naselje*, 3/E1

Strijj, *kopenski hidronim*, 3/H2

Strij, *naselje*, 3/H2; 10/X7

Strijen, *naselje*, 18/D3

Strijp, *naselje*, 18/E3

Stripja, *kopenski hidronim*, 3/I2

Strjelna, *naselje*, 15/N7

Ström, *naselje*, 15/G5

Stroma, *otoška reliefna oblika*, 13/H2

Stromboli, *otoška reliefna oblika*, 11/J9

Stromnes, *naselje*, 13a/A3

Stromness, *naselje*, 13/H2

Stromö, *otoška reliefna oblika*, 2/D2

Strömö, *otoška reliefna oblika*, 15b/B1

Ströms, *kopenski hidronim*, 15/G4

Strömstad, *naselje*, 15/E7

Strongoli, *naselje*, 11/L8

Stronsa, *otoška reliefna oblika*, 13a/B2

Stront hribje, *kopenska reliefna oblika*, 7a/C2

Stroud, *naselje*, 13/I9; 13/L9

Struga, *naselje*, 12/H8

Struma, *kopenski hidronim*, 9/E7; 12/J7; 12/J8

Strumica, *naselje*, 12/J8

Strutford, *naselje*, 13/E8

Stryj, *kopenski hidronim*, 10/Q7

Stuartove gore, *kopenska reliefna oblika*, 8/F7

Stubbekjöbing, *naselje*, 10/L2; 15/E9

Stuben, *naselje*, 16/E1

Stubna, *naselje*, 3/F2

Studen, *naselje*, 16/D1; 12/M6

Studenica, *naselje*, 12/H6

Stühlingen, *naselje*, 16/D1

Stuis, *naselje*, 14/J3

Stura, *kopenski hidronim*, 10/G11; 11/B3

Stura, *naselje*, 12/K11

Sturec Vrh, *kopenska reliefna oblika*, 3/G4

Sturt Creek, *kopenski hidronim*, 8/E6

Stutterheim, *naselje*, 7a/F4

Stuttgart, *naselje*, 2/F4; 10/I8; 4/C4

Styr, *kopenski hidronim*, 9/E5

Suaikin, *naselje*, 7/H3

Sual, *naselje*, 4/N7; 8/D3

Suasi, *ljudstvo*, 7/H7

Subba, *naselje*, 7/D3

Subiaco, *naselje*, 11/H6

Subingen, *naselje*, 16/C1

Subotica, *naselje*, 2/G4

Succivo, *naselje*, 11a/A1

Sucešt, *naselje*, 12/O4

Süchteln, *naselje*, 18/F3

Suchy, *naselje*, 16/B2

Suck, *kopenski hidronim*, 13/C7

Sučava, *kopenski hidronim*, 3/I3; 12/M2

Sučava, *naselje*, 3/I3; 12/M2

Sučeu-fu, *naravna pokrajina*, 8/D1

Sučesa, *kopenski hidronim*, 12/F6

Süd Beveland, *otoška reliefna oblika*, 10/D5

Suda, *kopenski hidronim*, 9/G3

Suda, *naselje*, 12/K14

Sudak, *naselje*, 9/G7

Sudan, *naravna pokrajina*, 7/D4

Sudbury, *naselje*, 13/L8

Süderö, *otoška reliefna oblika*, 2/E2; 15b/B2

Sudeti Gore, *kopenska reliefna oblika*, 3/E1; 10/P6

Sudilkov, *naselje*, 3/J1

Südlohn, *naselje*, 18/F3

Sudogda, *naselje*, 9/H4

Sudomelle, *naselje*, 7/D3

Sudžuk Kale, *drugo*, 9/H7

Sueca, *naselje*, 17/K5

Suëra (Mogador), *naselje*, 7/C1

Suëš, *naselje*, 7/H2

Sueški kanal, *kopenski hidronim*, 2/I6

Suez, *naselje*, 1a/F7; 2/I6; 4/F6

Sufers, *naselje*, 16/E2

Suffolk, *upravna enota*, 13/L8

Sugalak, *naselje*, 3/H3

Sugny, *naselje*, 18/D5

Sugy, *naselje*, 16/B2

suha struga reke Oksusa, *kopenska reliefna oblika*, 2/K4

Suhl, *naselje*, 3/B1; 10/K6

Suhlingen, *naselje*, 10/I4

Suhona, *kopenski hidronim*, 2/J2; 9/I3; 4/F3

Suhr, *naselje*, 16/C1

Suhum Kale, *drugo*, 9/H7

Suia Jezero, *kopenski hidronim*, 15/O5

Suippes, *naselje*, 14/K5

Suir, *kopenski hidronim*, 13/C8; 13/D8

Sük-e-Šejuk, *naselje*, 7/I1

Sukkadana, *naselje*, 8/C5

Sulak, *kopenski hidronim*, 9/J7

Sulend Otoci, *otoška reliefna oblika*, 15/B6

Sulet, *otoška reliefna oblika*, 12/C6

Sulet (Maslinica), *otoška reliefna oblika*, 3/D5; 11/K4

Sulfina, *naselje*, 12/I12

Sulgen, *naselje*, 16/D1

Sulim, *upravna enota*, 7/C3

Sulina, *naselje*, 12/R4

Sulitelma, *kopenska reliefna oblika*, 15/G3

Sulla otoci, *otoška reliefna oblika*, 4/O9

Sully, *naselje*, 14/I7

Sulsana, *naselje*, 16/E2

Sultanjeri, *kopenska reliefna oblika*, 12/L8

Sulz, *kopenski hidronim*, 18/F3

Sulz, *naselje*, 16/C1; 14/N6

Sulzbach, *naselje*, 3/B2; 10/L7

Sulzbach (Soppe), *naselje*, 16/B1

Sulzberg, *naselje*, 16/F1

Suma, *naselje*, 9/G3

Sumatra, *otoška reliefna oblika*, 1a/L9; 1c/C1; 4/L8; 8/B4

Sumba, *otoška reliefna oblika*, 1a/N11

Sumbava, *otoška reliefna oblika*, 1a/N10; 4/N9; 8/D5

Sumbeck, *naselje*, 18/E3

Sumburgh Head, *obalna reliefna oblika*, 13a/C2

Sümegh, *naselje*, 3/E3; 10/R10

Sumiswald, *naselje*, 16/C1

Summer Otoci, *otoška reliefna oblika*, 13/F2

Sumy, *naselje*, 9/G5; 9/G5

Suna, *kopenski hidronim*, 15/P5; 9/G3

Suna, *naselje*, 16/D3

Sunart, *naselje*, 13/E4

Sund, *morski hidronim*, 10/M1

Sundal, *naselje*, 15/D5

Sundby, *naselje*, 15/D8

Sunderland, *naselje*, 13/J6

Sundivall, *naselje*, 2/G2

Sundska ožina, *morski hidronim*, 4/M9

Sundski otoci, *otoška reliefna oblika*, 1a/K9; 4/L9; 8/B5

Sundski preliv, *morski hidronim*, 8/C5

Sundsko morje, *morski hidronim*, 4/M9; 8/C5

Sundsvall, *naselje*, 15/H5; 9/C3

Sungierre, *naselje*, 16/B2

Sungurly, *naselje*, 12/N7

Summiani, *naselje*, 7/K2

Sunša, *kopenski hidronim*, 9/I7

Suverno, *kopenski hidronim*, 11/G3

Sunzel, *naselje*, 15/L8

Suomen Selkä, *naravna pokrajina*, 15/M5

Suonenjoki, *naselje*, 15/M5

Superior City, *naselje*, 5/K5

Sur, *naselje*, 4/H6

Sür, *naselje*, 4/H6; 7/J2; 7/J2

Sura, *kopenski hidronim*, 16/C1; 9/I4

Surabaja, *naselje*, 4/N9; 8/C5

Surakarta, *naselje*, 4/M9

Surandal, *naselje*, 15/D5

Surcasti, *naselje*, 16/D2

Sure, *kopenski hidronim*, 18/E5

Surein, *naselje*, 16/D2

Surgeres, *naselje*, 14/E8

Surgut, *kopenski hidronim*, 4/J2

Suriam, *kopenska reliefna oblika*, 3/H4

Surinam, *kopenski hidronim*, 6/G3

Suro, *upravna enota*, 7/H4

Surrey, *upravna enota*, 13/K9

Surrinkulo, *naselje*, 7/E3

Sursee, *naselje*, 16/C1

Surskiy Ostrog, *naselje*, 9/I5

Surul, *naselje*, 3/I4

Süß, *naselje*, 16/E2

Susa, *naselje*, 2/F5; 10/G11; 11/B2; 11/F12; 14/M9

Susica, *kopenski hidronim*, 12/N4

Süsokj, *naselje*, 9/H3

Sussach, *naselje*, 16/C1

Sussex, *upravna enota*, 13/J10

Suster Horn, *kopenska reliefna oblika*, 16/D2

Süsteren, *naselje*, 18/E3

Susurlu, *naselje*, 12/O10

Susurlu Caj, *kopenski hidronim*, 12/O9

Sušica, *naselje*, 3/C2

Sušitna, *kopenski hidronim*, 5/E3

Sutherland, *naselje*, 7a/C4

Sutherland, *upravna enota*, 13/F2

Sutri, *naselje*, 11/G5

Sutrina Jezero, *kopenski hidronim*, 12/H9

Sutzeghem, *naselje*, 18/C4

Sutz, *naselje*, 16/B1

Suurlensen, *naselje*, 18/F1

Suvalki, *naselje*, 15/K9

Suvarov, *otoška reliefna oblika*, 1b/D11

Suveine, *naselje*, 7/G3

Suvo Nada ožina, *morski hidronim*, 4/O5

Suvobor, *kopenska reliefna oblika*, 3/F4

Suza, *kopenski hidronim*, 16/B1

Süza, *naselje*, 7/E1

Suzdal, *naselje*, 9/H4

Sužniško Jezero, *kopenski hidronim*, 1b/I3

Svanike, *naselje*, 10/O1; 15/G9

Svardä, *naselje*, 15/J3

Svareborg, *naselje*, 15/E7

Svared, *naselje*, 10/R4

Svartenhiks Polotok, *obalna reliefna oblika*, 5/O2

Svartisen, *kopenska reliefna oblika*, 15/F3

Sveaborg, *drugo*, 2/H2

Sveaborg, *naselje*, 15/L6

Svebodim, *naselje*, 10/P4

Svencijani, *naselje*, 9/E4

Svencjani, *naselje*, 15/L9

Svendborg, *naselje*, 10/K1; 15/E9

Svenljunga, *naselje*, 15/F8

Sverige, *naravna pokrajina*, 9/C3

Sveržen, *naselje*, 15/K10

Sveta, *kopenski hidronim*, 10/W1

Sveta Gora, *kopenska reliefna oblika*, 9/E7

Sveta gora, *obalna reliefna oblika*, 2/H4

Sveta Gora (Athos), *upravna enota*, 12/K9

Sveta Helena, *otoška reliefna oblika*, 1c/L1

Sveta Sekirka, *naselje*, 10/U2

Svete Helene zaliv, *morski hidronim*, 7a/A4

Svetega Lovrencija reka, *kopenski hidronim*, 5/M5

Svetega Lovrencija zaliv, *morski hidronim*, 5/N5

Svetega Mateja otoci, *otoška reliefna oblika*, 5/C3

Svetega Vincenca zaliv, *morski hidronim*, 8/F8

Sveti Avgustin, *naselje*, 1b/L7

Sveti Avgustin, *otoška reliefna oblika*, 1a/S9; 8/J5

Sveti Bernard, *otoška reliefna oblika*, 1b/C10

Sveti Dušni otoci, *otoška reliefna oblika*, 1b/A11

Sveti Evstah (Holandija), *otoška reliefna oblika*, 5/N8

Sveti Francišek, *naselje*, 1b/H6

Sveti Gal, *naselje*, 16/E1

Sveti Ipolit, *naselje*, 3/D2; 10/P8; 12/C1

Sveti Jakop, *otoška reliefna oblika*, 1b/S8

Sveti Jabez, *otoška reliefna oblika*, 1a/S10

Sveti Jernej, *otoška reliefna oblika*, 1b/A8

Sveti Jožef, *naselje*, 1b/L9

Sveti Jožef, *obalna reliefna oblika*, 1b/O15

Sveti Juri, *naselje*, 3/E2

Sveti Jurij, *otoška reliefna oblika*, 12/K12

Sveti Kriški otoci, *otoška reliefna oblika*, 1b/A10

Sveti Križ, *naselje*, 3/F2

Sveti Lenart, *naselje*, 3/D3

Sveti Louis, *naselje*, 1a/A8

Sveti Lovrenc, *kopenski hidronim*, 1b/M5

Sveti Martin, *naselje*, 3/F2; 3/E3; 3/I3; 10/I7

Sveti Mavra, *otoška reliefna oblika*, 2/G5

Sveti Michel, *naselje*, 2/H2

Sveti Miklavž, *otoška reliefna oblika*, 1b/S8

Sveti Mikloš, *naselje*, 10/V9

Sveti Mikloš, *naselje*, 12/M3

Sveti Mikulaš, *naselje*, 3/F2

Sveti Nos, *obalna reliefna oblika*, 2/I2; 9/H2; 9/J2

Sveti Pavel, *naselje*, 1b/P12

Sveti Pavel, *otoška reliefna oblika*, 1a/I13; 1b/R9

Sveti Tomaž, *naselje*, 3/F4

Sveti Tomaž, *otoška reliefna oblika*, 1a/C9

Sveti Vid, *naselje*, 3/D3; 3/C4; 10/O10; 10/M11; 11/J1; 11/H2

Sveta, *naselje*, 3/D2

Svetogorski zaliv, *morski hidronim*, 12/K9

Svetojurski preliv, *morski hidronim*, 2/E3

Svetojurski preliv (ali Kanal), *morski hidronim*, 13/E9

Sveweghem, *naselje*, 18/B4

Svežsk, *naselje*, 9/J4

Svica, *kopenski hidronim*, 3/H2

Svider, *kopenski hidronim*, 10/Z4

Svidnica, *naselje*, 3/E1; 10/R6; 9/C5

Svilajnac, *naselje*, 12/H5

Svinjska Planina, *kopenska reliefna oblika*, 3/D3

Svir, *kopenski hidronim*, 15/P6; 9/G3

Sviščov, *naselje*, 12/M6

Svištov, *naselje*, 2/H4; 3/I5

Svitave, *naselje*, 3/E2; 10/R7

Svobodna Kafrarija, *upravna enota*, 7a/F3

Svratka, *kopenski hidronim*, 3/E2

Swale, *kopenski hidronim*, 13/J6

Swalfham, *naselje*, 13/L8

Swanmen, *naselje*, 18/E3

Swansea, *naselje*, 13/G9

Swellendam, *naselje*, 7/F8; 7a/B4

Swineford, *naselje*, 13/B7

Swinemünde, *naselje*, 10/N3

Syčevka, *naselje*, 9/G4

Sydney, *naselje*, 1a/R13; 8/G8

Syghla, *naravna pokrajina*, 12/N11

Sykia, *naselje*, 12/K9

Syph, *otoška reliefna oblika*, 8/G1

Sylt, *otoška reliefna oblika*, 10/H2

Sylvinsk, *drugo*, 9/L4

Symi, *naselje*, 12/O13

Symington, *naselje*, 13/H5

Synthe, *naselje*, 18/A3

Syr, *kopenski hidronim*, 4/I4

Syracuse, *naselje*, 5/M5

Syrna, *naselje*, 12/N13

Sysola, *kopenski hidronim*, 9/J3

Syssele, *naselje*, 18/B3

Systerbäk, *naselje*, 15/N6

Syvermske Gore, *kopenska reliefna oblika*, 4/L2

Syzran, *naselje*, 2/J3; 9/J5

Szabolcs, *naselje*, 3/G2

Szathmar Nemethi, *naselje*, 10/Q9; 12/J2

Szathmár Némethi, *naselje*, 3/H3

Szekszard, *naselje*, 3/F3; 10/T10; 9/D6; 12/F3

Szilagy Somlyo, *naselje*, 3/H3

Š

Šabbhana Dagh, *kopenska reliefna oblika*, 12/P11

Šabec, *naselje*, 3/F4; 12/G5

Šabin Karahisar, *naselje*, 9/H7

Šack, *naselje*, 2/I3; 9/H5

Šadrinsk, *naselje*, 2/L3; 9/M4

Šagi, *naselje*, 3/E2; 10/T8; 12/F1

Šahrūd, *naselje*, 7/J1

Šajava, *kopenski hidronim*, 3/F2; 10/V8; 12/H1

Šajtinsk, *drugo*, 9/L4

Šakra, *naselje*, 4/G6; 7/I2

Šamac, *naselje*, 12/F4

Šamba, *naselje*, 7/H5

Šamli, *naselje*, 12/N7

Šamotule, *naselje*, 10/R4

Šampanja, *upravna enota*, 14/I7

Šangar Alin, *kopenska reliefna oblika*, 4/O4

Šanggai, *naselje*, 4/K5

Šanghai, *naselje*, 1a/N6; 8/D1

šan-nan-lu, *kopenska reliefna oblika*, 4/J4

Šansi, *upravna enota*, 4/M5

Šantarski otoci, *otoška reliefna oblika*, 4/P3

Šan-tung, *obalna reliefna oblika*, 4/N5; 8/D1

Šao-čeu, *naselje*, 4/N6

Šapkina, *kopenski hidronim*, 9/K2

Šar Dag, *kopenska reliefna oblika*, 2/G4; 3/G5

Šaranta, *kopenski hidronim*, 14/E9

Šardža, *naselje*, 4/H6

Šariška županija, *upravna enota*, 3/G2

Šaron, *kopenski hidronim*, 14/G8

Šaroš Potok, *naselje*, 3/G2

Šarozero, *naselje*, 15/P5

Šar-planina, *kopenska reliefna oblika*, 12/H8

Šarramongoli, *ljudstvo*, 4/M4

Šarviški Kanal, *kopenski hidronim*, 12/F2

Šarviški kanal, *kopenski hidronim*, 3/F3

Šasrak, *kopenski hidronim*, 14/J10

Šat el Arab, *kopenski hidronim*, 4/G5

Šat

Tagbelel, *naselje*, 7/E3
Taggia, *naselje*, 11/C4
Tagli, *kopenski hidronim*, 9/L4
Tagliacozzo, *naselje*, 11/H5
Tagliamento, *kopenski hidronim*, 11/H2
Tagolsheim, *naselje*, 16/B1
Tagono, *upravna enota*, 7/D4
Tahaa, *otoška reliefna oblika*, 8/M6
Taharaket, *naselje*, 7/E2
Tahat hribje, *kopenska reliefna oblika*, 7/E2
Tahiti, *otoška reliefna oblika*, 1b/E11; 8/M6
Tahov, *naselje*, 3/C2
Tai-čeu, *naselje*, 4/N6
Taif, *naselje*, 7/H2
Tain, *naselje*, 13/G3
Tais, *naselje*, 7/I3
Taiti, *otoška reliefna oblika*, 1c/F1
Tajero, *otoška reliefna oblika*, 8/N6
Tajmyrski Nos, *obalna reliefna oblika*, 4/L1
Tajo, *kopenski hidronim*, 1a/B6; 2/E5; 17/H4; 17/L4; 17/E5; 17/G5; 4/B5
Ta-ju-ling Gorovje, *kopenska reliefna oblika*, 4/N6
Tajuna, *kopenski hidronim*, 17/H4; 17/H4
Taka, *otoška reliefna oblika*, 8/I3
Taka, *upravna enota*, 4/F7
Takinsko Jezero, *kopenski hidronim*, 12/K9
Ta-kjang, *kopenski hidronim*, 4/M5
Takmak, *naselje*, 12/P11
Takumi, *otoška reliefna oblika*, 8/N6
Talahassie, *naselje*, 5/L6
Talahint, *naselje*, 2/D6
Talahint Sidi Hešam, *naselje*, 7/C2
Talamona, *naselje*, 16/E2
Talamone, *naselje*, 11/F5
Talanti, *naselje*, 12/J11
Talantski preliv, *morski hidronim*, 12/J11
Talarn, *naselje*, 17/L2
Talavera, *naselje*, 2/E5
Talavera de la Réina, *naselje*, 17/F5
Talavera la Vieja, *naselje*, 17/F5
Talavo, *kopenski hidronim*, 11/D6; 14a/A3
Talca, *naselje*, 6/E7
Taleggio, *naselje*, 16/E3
Talevi, *naselje*, 7/I7
Talhunaoivi Hribi, *kopenska reliefna oblika*, 15/N2
Talisap Jezero, *kopenski hidronim*, 4/M7
Taljment, *kopenski hidronim*, 3/C3; 10/M10
Tallya, *naselje*, 3/G2
Talmon, *naselje*, 14/E8
Talsen, *naselje*, 9/E4
Talson, *naselje*, 15/K8
Talvik, *naselje*, 15/K1
Talyš, *upravna enota*, 9/J8
Tama Gore, *kopenska reliefna oblika*, 7/F3
Tamaghūt, *naselje*, 7/D2
Tamajon, *naselje*, 17/H4
Tamames, *naselje*, 17/E4
Taman, *naselje*, 2/I4
Tamana, *otoška reliefna oblika*, 8/J4
Tamana Arorai, *otoška reliefna oblika*, 8/J5
Tamarite de Litera, *naselje*, 17/L3
Tamási, *naselje*, 3/E3
Tamatave, *naselje*, 1a/G11; 7/I6
Tamaulipas, *upravna enota*, 5/J7
Tambov, *naselje*, 2/I3; 9/H5; 4/F3
Tambre, *kopenski hidronim*, 17/C2
Tambuku, *naselje*, 8/D5
Tamega, *kopenski hidronim*, 17/D3
Tameghut, *naselje*, 2/E5
Tamel, *kopenski hidronim*, 13/G4
Tamela, *naselje*, 15/K6
Tamer, *kopenski hidronim*, 13/G10
Tamersfors, *naselje*, 15/K6
Tamesi, *kopenski hidronim*, 5/J7
Tamines, *naselje*, 18/D4
Tamins, *naselje*, 16/E2
Tamiš, *kopenski hidronim*, 3/G4; 12/H4; 12/I4
Tamiška županija, *upravna enota*, 3/G4
Tammerfors, *naselje*, 9/E3
Tamnava, *kopenski hidronim*, 12/G5
Tampa zaliv, *morski hidronim*, 5/L7
Tampico, *naselje*, 1b/J7; 5/J7
Tamworth, *naselje*, 13/I8; 8/G8
Tana, *kopenski hidronim*, 9/E2
Tana, *naselje*, 2/H1
Tana Fjord, *morski hidronim*, 9/F1

Tanaga, *otoška reliefna oblika*, 4/U3; 5/C4
Tanalicka, *naselje*, 9/L5
Tananarivo, *naselje*, 1a/G11
Tanaro, *kopenski hidronim*, 11/C3; 11/C3
Tanaserim, *naselje*, 8/B3
Tand, *naselje*, 7/D4
Tandel, *naselje*, 18/E5
Tandža, *naselje*, 17/E9; 7/D1
Tandžor, *naselje*, 4/J7
Tanega otok, *otoška reliefna oblika*, 8/E1
Tanev, *kopenski hidronim*, 3/H1
Tanger, *naselje*, 2/E5
Tanghera, *naselje*, 7/D3
Tanka, *kopenski hidronim*, 7a/B4
Tankiss, *kopenski hidronim*, 7/C3
Tanna, *otoška reliefna oblika*, 8/I6
Tanninges, *naselje*, 16/B2; 11/B1
Tanta, *naselje*, 7/G1
Tantla Gorovje, *kopenska reliefna oblika*, 4/K5
Tanturi Raula, *kopenska reliefna oblika*, 15/M2
Tanumsby, *naselje*, 15/E7
Tanya, *naselje*, 7/H5
Tanyt, *kopenski hidronim*, 9/K4
Tao, *naselje*, 7/F2
Taormina, *naselje*, 11/J10
Tapachuta, *naselje*, 5/K8
Tapajos, *kopenski hidronim*, 6/G4
Ta-pa-ling Gorovje, *kopenska reliefna oblika*, 4/M5
Tapjava, *naselje*, 10/V2; 15/J9
Tapla, *kopenski hidronim*, 9/L3
Taputeau, *otoška reliefna oblika*, 8/J5
Tara, *kopenski hidronim*, 2/L3; 3/F5
Taraba, *naselje*, 7/H2
Tarabizon (Trapezunt), *naselje*, 9/H7
Tarābulus (Tripol), *naselje*, 7/F1
Tarabusum, *naselje*, 4/F4
Tarabusum (Trapezunt), *naselje*, 2/I4
Tarač, *kopenski hidronim*, 12/K1
Tarafa, *kopenski hidronim*, 17/J6
Tarako, *naselje*, 7/D3
Tarancn, *naselje*, 17/H4
Taranto, *naselje*, 2/G4; 11/L7; 12/D9; 4/D4
Tarantski zaliv, *morski hidronim*, 2/G4; 11/L7; 12/D9
Tarapaca, *naselje*, 6/E5
Tarare, *naselje*, 14/K9
Tarascon, *naselje*, 17/M2; 14/K11; 14/H12
Tarašča, *naselje*, 9/F6
Tarawa, *otoška reliefna oblika*, 8/J4
Tarazona, *naselje*, 17/I3; 14/D13
Tarazona de la Mancha, *naselje*, 17/I5
Tarbat, *naselje*, 13/G3
Tarbat Ness, *obalna reliefna oblika*, 13/G3
Tarbes, *naselje*, 17/K1; 14/F11
Tarbet, *naselje*, 13/D3
Tarczal, *naselje*, 3/G2
Tardienta, *naselje*, 17/K3
Tarega, *naselje*, 17/L3
Tarenga, *kopenski hidronim*, 9/J3
Tarifa, *naselje*, 17/F8
Tarija, *naselje*, 6/F6
Tarim, *kopenski hidronim*, 4/J4
Taritari, *otoška reliefna oblika*, 8/J4
Tarku, *naselje*, 9/J7
Tarn, *kopenski hidronim*, 17/M1; 14/J10; 14/H11
Tarn, *upravna enota*, 14/I11
Tarn et Garonne, *upravna enota*, 14/H10
Tarnak, *kopenski hidronim*, 4/I5
Tarnograd, *naselje*, 3/H1; 10/Q6
Tarnogura, *naselje*, 3/H1
Tarnopol, *naselje*, 2/H4
Tarnopol (Trnopolj), *naselje*, 3/I2
Tarnopolj, *naselje*, 9/E6
Tarnov, *naselje*, 2/G4; 10/V6; 9/D5
Taro, *kopenski hidronim*, 11/E3
Tarouca, *naselje*, 17/C3
Tarquin, *otoška reliefna oblika*, 8/H3
Tarragona, *naselje*, 2/E4; 17/L3
Tarrakai, *otoška reliefna oblika*, 1a/R4
Tarrangle, *naselje*, 7/H4
Tarrasa, *naselje*, 17/M3
Tartas, *naselje*, 17/J1; 14/E11
Tarudant, *naselje*, 2/D5; 7/C1
Tarun, *naselje*, 4/H6; 7/J2
Tas, *otoška reliefna oblika*, 2/H4; 9/E7
Tas(os), *otoška reliefna oblika*, 12/L9
Täsch, *naselje*, 16/C2

Tasili, *kopenska reliefna oblika*, 7/E2
Taslidža (Plevlje), *naselje*, 3/F5
Tasmanov Polotok, *obalna reliefna oblika*, 8/G9
Tassaua, *naselje*, 7/E3
Tašbunar, *naselje*, 12/P4
Taškend, *naselje*, 4/I4
Tata, *naravna pokrajina*, 9/I7
Tata, *naselje*, 3/E3
Tatakoto (Narcisse), *otoška reliefna oblika*, 8/N6
Tatarbunar, *naselje*, 12/R4
Tatarji, *ljudstvo*, 2/J3; 2/I4; 9/J5
Tatarkoj, *naselje*, 12/O5
Tatar-Pazardžik, *naselje*, 12/L7
Tatas, *naselje*, 8/D5
Tatas (Bandžer Massing), *naselje*, 4/N9
Tatišćeva, *naselje*, 9/K5
Tatra, *kopenska reliefna oblika*, 2/G4; 3/F2
Tatra Gorovje, *kopenska reliefna oblika*, 10/U7
Tatta, *naselje*, 1a/A7; 7/D2
Tauber, *kopenski hidronim*, 10/J7
Taudeni, *naselje*, 1a/B7; 7/D2
Täuffelen, *naselje*, 16/B1
Tauffers, *naselje*, 16/F2
Taunton, *naselje*, 13/H9
Taunus, *kopenska reliefna oblika*, 10/H6
Taurogen, *naselje*, 10/Z1
Taussade, *naselje*, 14/H10
Tauste, *naselje*, 17/J3; 14/E13
Tauwere, *otoška reliefna oblika*, 8/N6
Tavai Punamu, *otoška reliefna oblika*, 1b/A14
Tavastehus, *naselje*, 2/H2; 15/L6; 9/E3
Tavastland, *naravna pokrajina*, 15/K6; 9/E3
Tavda, *kopenski hidronim*, 2/L3; 9/M4; 4/I3
Tavdinsk, *naselje*, 9/M4
Taver (Taurus), *kopenska reliefna oblika*, 2/H5; 4/E5
Taver Gorovje, *kopenska reliefna oblika*, 7/H1
Tavernas, *naselje*, 17/I7
Tavetsch, *kopenska reliefna oblika*, 16/D2
Tavignano, *kopenski hidronim*, 11/D5; 14a/A2
Tavira, *naselje*, 17/D7
Tavistock, *naselje*, 13/G10
Tavoliere, *naravna pokrajina*, 11/K6
Tavov, *naselje*, 4/L7; 8/B3
Tavrija, *naravna pokrajina*, 2/I4
Tavrija, *upravna enota*, 9/G6
Tavroge, *naselje*, 15/J9
Tavsanly, *naselje*, 12/R10
Tavunne, *naselje*, 16/B1
Tavy, *kopenski hidronim*, 13/G10
Taw, *kopenski hidronim*, 13/G10
Tay, *kopenski hidronim*, 13/G4; 13/H4
Tayto, *obalna reliefna oblika*, 6/E8
Taz, *kopenski hidronim*, 4/J2
Tazle, *kopenski hidronim*, 12/N3
Tčevo, *naselje*, 10/T2; 15/H10; 9/D5
Teai, *otoška reliefna oblika*, 8/N6
Teano, *naselje*, 11/I6
Tebbes, *naselje*, 4/H5; 7/J1
Tebeldie, *naselje*, 7/G3
Tebessa (Tipsa), *naselje*, 2/F5
Tebo, *naselje*, 17/F8
Tebriz, *naselje*, 9/I8
Tebriz, *naselje*, 9/I1
Tebu ali Teda, *ljudstvo*, 7/F2
Tebùk, *naselje*, 7/H2
Teća, *kopenski hidronim*, 9/M4
Tedla, *naselje*, 2/E5; 7/D1
Tedmaid, *naravna pokrajina*, 7/D2
Tedmur, *naselje*, 7/H1
Tedžerri, *naselje*, 7/F2
Tedžura, *naselje*, 7/I3
Teffe, *naselje*, 6/F4
Tegehin, *naselje*, 7/E2
Tegelen, *naselje*, 18/E3
Tegeli, *upravna enota*, 7/G3
Teglio, *naselje*, 16/E2
Tegueste, *naselje*, 17b/C2
Teguise, *naselje*, 17b/F1
Teheran, *naselje*, 1a/G6; 2/J5; 9/J8; 4/G5
Teherán, *naselje*, 7/I1
Tehuantepec, *naselje*, 1b/K8; 5/K8; 6/C2
Teignmouth, *naselje*, 14/C4; 13/H10
Te-ika-Mani, *otoška reliefna oblika*, 8/J8
Teima, *naselje*, 7/H2
Teita, *upravna enota*, 7/H5
Teith, *kopenski hidronim*, 13/G4
Tejo, *kopenski hidronim*, 17/C5; 17/D5; 17/B6
Teke, *naselje*, 3/I3; 12/L3
Tekirgol, *naselje*, 12/P5
Tekov, *naselje*, 3/F2

Tekovska županija, *upravna enota*, 3/F2
Teku (Barrow), *otoška reliefna oblika*, 8/N7
Tekuč, *naselje*, 12/O4
Telč, *naselje*, 3/D2
Telde, *naselje*, 17b/D2
Telečka, *kopenska reliefna oblika*, 3/F4
Telemšén, *naselje*, 7/D1
Telenesti, *naselje*, 9/F6
Teleorman, *kopenski hidronim*, 12/L5
Telepnevsko, *drugo*, 9/J6
Telese, *naselje*, 11/J6; 11a/A1
Telesin, *kopenski hidronim*, 12/M4
Teletin, *kopenski hidronim*, 12/O3
Telšs, *naselje*, 3/B3; 10/K9
Telingana, *upravna enota*, 4/I7
Teljorman, *kopenski hidronim*, 3/I4
Tellancourt, *naselje*, 18/E5
Telposiz Hrib, *kopenska reliefna oblika*, 9/L3
Telši, *naselje*, 15/J9; 9/E4
Temasin, *naselje*, 7/E2
Tembleque, *naselje*, 17/H5
Teme, *kopenski hidronim*, 13/I8
Temerin, *naselje*, 3/F4
Temeski Prehod, *kopenska reliefna oblika*, 3/I4
Temisa, *naselje*, 7/F2
Temišvar, *naselje*, 2/G4; 3/G4; 9/D6; 12/H4
Temnička Planina, *kopenska reliefna oblika*, 3/G5
Temnikov, *naselje*, 9/I5
Tempelburg, *naselje*, 10/P3
Tempio Pausania, *naselje*, 11/D7
Templemore, *naselje*, 13/C8
Templeute, *naselje*, 18/B4
Templin, *naselje*, 10/N3
Temptoux, *naselje*, 18/D4
Temrjuk, *naselje*, 9/G6
Temselve, *naselje*, 18/C3
Temurke ali Dar Abádima, *upravna enota*, 7/G3
Temza, *kopenski hidronim*, 2/E3; 13/J9; 13/K9
Temza (Thames), *kopenski hidronim*, 13/L9
Tenaserim, *naselje*, 4/L7
Tenaza, *naselje*, 17/L2
Tenbury, *naselje*, 13/I8
Tenby, *naselje*, 13/F9; 13/F9
Tenda, *naselje*, 11/C3; 14/N10
Tenda, *upravna enota*, 7/C3
Tendetti, *naselje*, 7/G3
Tenedos (Bozdža Ada), *otoška reliefna oblika*, 12/M10
Tenerifa, *otoška reliefna oblika*, 1a/A7; 1d/B1; 7/C2
Tenerife, *otoška reliefna oblika*, 17b/B2
Tenes, *naselje*, 7/D1
Tenez, *naselje*, 17/L9
Tengče, *naselje*, 4/N5; 8/D1
Tenimber otoci, *otoška reliefna oblika*, 4/O9
Teniö, *kopenski hidronim*, 15/N3
Tennessee, *upravna enota*, 5/L6
Tenno, *kopenski hidronim*, 11/I4
Tensift, *kopenski hidronim*, 2/D5
Tenterden, *naselje*, 13/L9
Tentugal, *naselje*, 17/C4
Tepele, *naselje*, 12/G9
Tepec, *naselje*, 5/J7
Ter, *kopenski hidronim*, 17/N2; 14/I12
Ter Borg, *naselje*, 18/F3
Ter Schelling, *otoška reliefna oblika*, 14/K1; 18/D1
Ter Shelling, *otoška reliefna oblika*, 10/E3
Tera, *kopenski hidronim*, 17/E3
Tera, *naselje*, 17/I3
Teramo, *naselje*, 3/C5; 11/I5
Terapel, *naselje*, 18/F2
Terau, *otoška reliefna oblika*, 8/L6
Terbiž, *naselje*, 3/C3; 10/N10
Terceira, *otoška reliefna oblika*, 1b/R6; 7/B1
Teršica, *kopenski hidronim*, 9/I5
Terlizzi, *naselje*, 11/L6
Terminia (Kythnos), *otoška reliefna oblika*, 12/L12
Termination dežela, *naravna pokrajina*, 1a/K16
Termini, *naselje*, 11/I10
Termoli, *naselje*, 11/J5; 12/B7
Termunten, *naselje*, 18/F1
Ternath, *naselje*, 18/C4
Terni, *naselje*, 3/C5; 11/H5
Terracina, *naselje*, 11/H6
Terranova, *naselje*, 11/E7
Terranuova, *naselje*, 11/I10

Terski breg, *obalna reliefna oblika*, 2/I2; 9/G2
Tersus, *naselje*, 9/G8
Teruel, *naselje*, 17/J4
Tervola, *naselje*, 15/L3
Tervueren, *naselje*, 18/D4
Terwolde, *naselje*, 18/E2
Tesalija, *upravna enota*, 12/I10
Tescel, *otoška reliefna oblika*, 14/K1
Tesin, *upravna enota*, 10/I10; 16/D2
Tesno, *otoška reliefna oblika*, 11/K4
Tessábit, *naselje*, 7/D2
Tessenderloo, *naselje*, 18/D3
Tesserete, *naselje*, 16/D2
Tessin, *naselje*, 10/M2
Tessin (Ticino), *upravna enota*, 11/D1
Teš, *kopenski hidronim*, 14/I12
Teša, *kopenski hidronim*, 9/I4
Tešanj, *naselje*, 3/E4; 12/E5
Tešin, *naselje*, 3/F2; 10/T7
Tet, *kopenski hidronim*, 17/M2; 17/N2
Tetauin (Tetuan), *naselje*, 7/D1
Tetavin (Tetuan), *naselje*, 17/F9
Tete, *naselje*, 7/H6
Teteghem, *naselje*, 18/B3
Teterchen, *naselje*, 18/F5
Teterov, *naselje*, 10/M3; 15/E10
Teteven, *naselje*, 12/K7
Tetir, *naselje*, 17b/E2
Tetjuši, *naselje*, 9/J5
Tetoju, *naselje*, 12/K5
Tetova, *kopenski hidronim*, 12/O3
Tetovo, *naselje*, 12/H7
Tettngang, *naselje*, 16/E1
Tetuan, *naselje*, 2/E5
Teufen, *naselje*, 16/E1
Teulada, *naselje*, 11/D9; 17/K6
Te-vai-Punammu, *otoška reliefna oblika*, 8/I9
Teverone, *kopenski hidronim*, 11/H6
Tewkesbury, *naselje*, 13/I9
Texas, *upravna enota*, 5/J6
Texel, *otoška reliefna oblika*, 10/E3; 18/D1
Thaba Bossiu, *naselje*, 7a/F2
Thaba Nšu, *naselje*, 7a/F2
Thai-juan, *naselje*, 4/N5
Thai-ming, *naselje*, 4/N5
Thai-van, *naselje*, 4/N6; 8/D2
Thalkirch, *naselje*, 16/D2
Thalwyl, *naselje*, 16/D1
Thames, *kopenski hidronim*, 14/G3
Thames (Temza), *kopenski hidronim*, 10/A5
Than, *naselje*, 10/G9
Thana, *naselje*, 15/M1
Thana Elf, *kopenski hidronim*, 15/M2
Thana Fjord, *morski hidronim*, 15/N1
Thanau, *naselje*, 16/E1
Thang, *naravna pokrajina*, 4/K6
Thann, *naselje*, 16/B1; 14/M7
Thannberg, *naselje*, 16/E1
Tharand, *naselje*, 3/C1
Thatha, *naselje*, 4/I6
Thayingen, *naselje*, 16/D1
the Noss, *obalna reliefna oblika*, 13/H2
(Theben), *zgodovinsko naselje*, 7/H2
Thelav, *naselje*, 9/I7
Thelemarken, *naravna pokrajina*, 15/C7
Thengen, *naselje*, 16/D1
Théniers, *naselje*, 11/B4
Therain, *kopenski hidronim*, 10/B7
Therouanne, *naselje*, 18/A4
Therwil, *naselje*, 16/C1
Thesa, *naselje*, 7/D1
Thetford, *naselje*, 14/G2; 13/L8
Theux, *naselje*, 18/E4
Theys, *naselje*, 11/A2
Theza, *naselje*, 2/E5
Théze, *naselje*, 14/F11
Thianethi, *naselje*, 9/I7
Thian-šan-pe-lu, *kopenska reliefna oblika*, 4/J4
Thielen, *naselje*, 18/D3
Thielt, *naselje*, 10/C5; 14/J3; 18/B3
Thiengen, *naselje*, 16/C1
Thiérache, *naravna pokrajina*, 18/C5
Thierachern, *naselje*, 16/C2
Thierrens, *naselje*, 16/B2
Thièrs, *naselje*, 14/I9
Thierstein, *naselje*, 16/C1
Thil, *naselje*, 14/K7
Thillois, *naselje*, 18/C5
Thion-thsing, *naselje*, 4/N5
Thionville, *naselje*, 14/L5; 18/E5
Thirsk, *naselje*, 13/I6
Thisted, *naselje*, 15/D8
Thistil Fjord, *morski hidronim*, 2/D2
Thistit Fjord, *morski hidronim*, 15a/F1
Thiva, *naselje*, 11/H6
Thiviers, *naselje*, 14/G9
Thizy, *naselje*, 14/J8

Thlinkiti, *otoška reliefna oblika*, 5/F4
Thluitschodezeth, *kopenski hidronim*, 5/I3
Thonsey, *naselje*, 14/K8
Tholen, *naselje*, 14/J3; 18/C3
Tholey, *naselje*, 18/F5
Thomar, *naselje*, 17/C5; 5/N10; 6/F4
Thomastown, *naselje*, 13/D8
Thomson River, *kopenski hidronim*, 8/G7
Thónes, *naselje*, 11/B2
Thonon, *naselje*, 16/B2
Thore, *kopenski hidronim*, 17/M1
Thòrens, *naselje*, 16/A3
Thorn, *naselje*, 18/E3
Thorne, *naselje*, 13/I7
Thorout, *naselje*, 14/I3
Thors Aliot, *kopenski hidronim*, 15a/D2
Thorshálla, *naselje*, 15/H7
Thorshavn, *naselje*, 15b/B2
Thorshöfn, *naselje*, 15a/F1
Thourout, *naselje*, 18/B3
Thren Fjord, *morski hidronim*, 15/F3
Throndhjem, *naselje*, 15/E5; 9/B3
Throndhjem Fjord, *morski hidronim*, 15/E5
Thronecken, *naselje*, 18/F5
Thsin-čeu, *naselje*, 4/M6
Thuin, *naselje*, 10/D6; 14/J4; 18/C4
Thulin, *naselje*, 18/C4
Thun, *naselje*, 16/C2; 11/C1; 14/N8
Thur, *kopenski hidronim*, 10/I9; 16/D1; 16/D1; 16/D1
Thurgau, *upravna enota*, 16/D1
Thüringen, *naselje*, 16/E1
Thurles, *naselje*, 13/C8
Thurso, *kopenski hidronim*, 13/H2
Thurso, *naselje*, 13/H2; 13a/A3
Thurso Bay, *morski hidronim*, 13/H2
Thver Aliot, *kopenski hidronim*, 15a/C3
Thykkvibär, *naselje*, 15a/D3
Tias, *naselje*, 17b/F2
Tibera, *kopenski hidronim*, 3/B5; 3/C5; 11/H5
Tibera (Tevere), *kopenski hidronim*, 11/G4
Tibesti, *kopenska reliefna oblika*, 7/F2
Tibesty, *naselje*, 1a/D7
Tibet, *naravna pokrajina*, 1a/K6; 4/J5
Tibet, *upravna enota*, 8/A1
Tiburones, *otoška reliefna oblika*

Timor

Timor, *otoška reliefna oblika*, 1a/O11; 4/O9; 8/E5

Timorlaut, *otoška reliefna oblika*, 1a/O10; 8/E5

Tin nad Veltavo, *naselje*, 3/C2

Tin(os), *otoška reliefna oblika*, 12/L12

Tinajo, *naselje*, 17b/E1

Tinedauda, *naravna pokrajina*, 7/E2

Tineo, *naselje*, 17/E1

Tinghad, *naravna pokrajina*, 7/E2

Tinian, *otoška reliefna oblika*, 1a/R8; 8/G3

Timieliust, *naselje*, 7/E3

Tinja, *kopenski hidronim*, 12/F5

Tinn, *naselje*, 15/D7

Tinos, *naselje*, 12/L12

Tinques, *naselje*, 18/B4

Tintigny, *naselje*, 18/E5

Tinzen, *naselje*, 16/E2

Tioge, *kopenski hidronim*, 7/F6

Tiokia, *otoška reliefna oblika*, 8/N6

Tipa, *kopenski hidronim*, 15/O3

Tipera, *naselje*, 4/K6

Tipperary, *naselje*, 13/C8

Tipperary, *upravna enota*, 13/C8

Tira, *naselje*, 12/M13

Tirana, *naselje*, 12/G8

Tirano, *naselje*, 3/A3; 10/J10; 16/E2; 11/E1

Tiraspolj, *naselje*, 9/F6; 12/R3

Tire, *naselje*, 9/F8; 12/O11

Tirecourt, *naselje*, 13/C7

Tirensko Morje, *morski hidronim*, 4/C4

Tirensko morje, *morski hidronim*, 3/B5; 11/F6; 12/C10

Tirensko Morje (Toskansko Morje), *morski hidronim*, 2/F5

Tirgošil, *naselje*, 3/H4

Tirgošit, *naselje*, 9/E6

Tirgšor, *naselje*, 3/I4

Tirgu Kukuluj, *naselje*, 12/N4

Tirgu Žiuluj, *naselje*, 12/J4

Tirgul Okna, *naselje*, 12/N3

Tirgulformos, *naselje*, 3/J3; 12/N2

Tirguluj, *kopenski hidronim*, 12/L7

Tiriolo, *naselje*, 11/L9

Tiris, *upravna enota*, 7/C2

Tirol, *naravna pokrajina*, 3/B3

Tirolsko, *upravna enota*, 2/F4; 3/B3; 10/K10; 11/F1

Tirso, *kopenski hidronim*, 11/D8

Tisa, *kopenski hidronim*, 2/G4; 3/G2; 3/H2; 3/F3; 3/F4; 10/Z8; 10/V9; 10/U10; 9/D6; 9/E6; 12/H1; 12/K2; 12/G4; 4/D4

Tisa Füred, *naselje*, 10/V9

Tismenica, *naselje*, 3/I2

Tisovec, *naselje*, 3/F2; 10/U8; 12/G1

Tišit, *naselje*, 1a/A8; 7/C3

Titel, *naselje*, 3/F4

Titlis, *kopenska reliefna oblika*, 16/D2

Tittmoning, *naselje*, 3/C2

Titu, *naselje*, 12/M5

Titulcia, *naselje*, 17/H4

Titz, *naselje*, 18/F3

Tiverton, *naselje*, 13/H10

Tivoli, *naselje*, 11/H6

Tixtlan, *naselje*, 5/J8

Tiytil Elf, *kopenski hidronim*, 15/E6

Tizgi, *naselje*, 7/D1

Tjäggelvas, *kopenski hidronim*, 15/H3

Tjern, *naselje*, 15/H6

Tjernhjul Fjeld, *kopenska reliefna oblika*, 15/D6

Tjandana (Tanasumba), *otoška reliefna oblika*, 4/N9

Tjirebon, *naselje*, 4/M9; 8/C5

Tjör Nes, *obalna reliefna oblika*, 15a/E1

Tjscelmonde, *naselje*, 18/D3

Tjum, *naselje*, 18/E1

Tjumen, *naselje*, 2/L3; 9/M4

Tlemsen, *naselje*, 2/E5

Tobarra, *naselje*, 17/I6

Tobel, *naselje*, 16/D1

Tobelbad, *naselje*, 3/D3

Tobermory, *naselje*, 13/E4

Tobol, *kopenski hidronim*, 2/L3; 9/M4; 9/M4

Tobolj, *kopenski hidronim*, 4/I3

Toboljsk, *naselje*, 4/I3

Tobolsk, *naselje*, 1a/I4; 2/L3; 9/N4

Tocantins, *kopenski hidronim*, 5/O10; 6/G4; 6/G5

Tocco, *naselje*, 11/I5; 11a/A1

Toce, *kopenski hidronim*, 16/D3

Tocina, *naselje*, 17/E7

Tocka, *naselje*, 9/K5

Todi, *naselje*, 11/H5

Tödi, *kopenska reliefna oblika*, 16/D2

Todtmoos, *naselje*, 16/C1

Toggenburg, *naravna pokrajina*, 16/D1

Toghu, *naselje*, 7/D3

Tok, *kopenski hidronim*, 9/K5

Toka, *otoška reliefna oblika*, 8/K6

Tokat, *naselje*, 2/I4; 9/G7; 4/F4

Tokelau (Unijska skupina), *otoška reliefna oblika*, 8/K5

Toksima, *naselje*, 4/P5

Tokša, *kopenski hidronim*, 9/H3

Tolbert, *naselje*, 18/F1

Toledo, *naselje*, 2/E5; 17/G5

Tolentino, *naselje*, 11/H4

Tolfa, *naselje*, 3/B5; 11/G5

Tolia, *naselje*, 7/I7

Tolic Planina, *kopenska reliefna oblika*, 3/F5

Tolmeč, *naselje*, 3/C3; 10/M10; 11/H1

Tolna, *naselje*, 3/F3

Tolo zaliv, *morski hidronim*, 8/D5

Tologa, *naselje*, 9/F5

Tolčinar, *naselje*, 7/I7

Tolos Elf, *kopenski hidronim*, 15/C7

Tolosa, *naselje*, 17/I1

Tolstonosovskoje, *naselje*, 4/K1

Toluca, *naselje*, 5/J8

Tolz, *naselje*, 10/L9

Tom, *kopenski hidronim*, 4/K3

Tomantoul, *naselje*, 13/H3

Tomasov, *naselje*, 3/H1; 10/X6

Tombara (Nova Irlandija), *otoška reliefna oblika*, 8/G5

Tombo, *upravna enota*, 7/D3

Tombö, *otoška reliefna oblika*, 15/F3

Tomelloso, *naselje*, 17/H5

Tomils, *naselje*, 16/E2

Tomini, *naselje*, 4/N8

Tomini zaliv, *morski hidronim*, 4/N9; 8/D4

Tomor Gora, *kopenska reliefna oblika*, 12/G9

Tomorlaut, *morski hidronim*, 4/O9

Tomsk, *naselje*, 1a/K4; 4/K3

Tonana, *naselje*, 6/E3

Tonara, *naselje*, 11/D7

Tondella, *naselje*, 17/C4

Tondern, *naselje*, 10/I2; 15/D9

Tondž, *kopenski hidronim*, 7/G4

Tonga otočje, *otoška reliefna oblika*, 8/K7

Tongareva (Penryn. otok), *otoška reliefna oblika*, 8/L5

Tongatabu, *otoška reliefna oblika*, 8/K7

Tongern, *naselje*, 14/L4; 18/E4

Tongking, *upravna enota*, 4/M7

Tongkingski zaliv, *morski hidronim*, 4/M7; 8/C2

Tongue, *naselje*, 13/G2

Tonke, *kopenski hidronim*, 7/F6

Tonneins, *naselje*, 14/F10

Tonnerre, *naselje*, 14/J7

Tönning, *naselje*, 10/I2; 15/D9

Tono, *kopenski hidronim*, 6/E5

Tonsberg, *naselje*, 15/E7; 9/B4

Toodyay, *naselje*, 8/D8

Topalo, *naselje*, 12/O5

Topeca, *naselje*, 5/K6

Topla, *kopenski hidronim*, 3/G2

Topla, *naselje*, 3/C2

Toplica, *kopenski hidronim*, 12/I6

Toplica, *naselje*, 3/F4

Toplice, *naselje*, 3/C1; 3/E2; 3/D3; 10/N6

Topličica, *naselje*, 3/F2

Topolčani, *naselje*, 3/E2; 10/S8

Topolinska, *naselje*, 9/J6

Topolja, *naselje*, 3/F4; 12/G4; 12/H5

Toppel, *naselje*, 18/D3

Torbiscon, *naselje*, 17/H8

Torcün, *naselje*, 3/I1

Torda, *naselje*, 3/H3; 9/E6

Tordera, *naselje*, 17/N3

Tordesillas, *naselje*, 17/F3

Tordinio, *kopenski hidronim*, 11/I5

Tore de Moncorvo, *naselje*, 17/D3

Törebeda, *naselje*, 15/F7

Torejoncillo del Rey, *naselje*, 17/I5

Torfa Jökull, *kopenski hidronim*, 15a/D3

Torgov, *naselje*, 10/M5

Torigny, *naselje*, 14/E5

Torio, *kopenski hidronim*, 17/F2

Toriska, *kopenski hidronim*, 3/G2

Torkola, *otoška reliefna oblika*, 3/E5; 11/L4

Tormes, *kopenski hidronim*, 17/E3; 17/F4

Torn, *naselje*, 1a/E3

Torne Träsk, *kopenski hidronim*, 15/I2

Tornea, *kopenski hidronim*, 2/H2; 9/E2

Tornea, *naselje*, 9/E2

Torneå, *upravna enota*, 15/J3

Tornea Elf, *kopenski hidronim*, 15/J2; 15/K3

Torneåfors, *naselje*, 15/K3

Torneja, *naselje*, 2/H2

Torneju, *naselje*, 4/E2

Torno, *naselje*, 16/D3

Toro, *kopenski hidronim*, 4/O4

Toro, *ljudstvo*, 7/C3

Toro, *naselje*, 17/F3

Toroella de Montgri, *naselje*, 14/I12

Török-Sveti Miklos, *naselje*, 3/G3

Torontalska županija, *upravna enota*, 3/F4

Toronto, *naselje*, 5/L5

Toroozko, *naselje*, 3/H3

Toropec, *naselje*, 9/F4

Torosay, *naselje*, 13/E4

Torqemada, *naselje*, 17/G2

Torquay, *naselje*, 14/C4; 13/H10

Torranan Otoci, *otoška reliefna oblika*, 13/E4

Torre d'Embarra, *naselje*, 17/L3

Torre de Pero Gil, *naselje*, 17/H6

Torre del Greco, *naselje*, 11a/A1

Torre dell' Anunziata, *naselje*, 11a/A1

Torre Don Jimenez, *naselje*, 17/G7

Torre la Vega, *naselje*, 17/G1

Torreblanca, *naselje*, 17/K4

Torrejoncillo, *naselje*, 17/E5

Torrelaguna, *naselje*, 17/H4

Torreemocha, *naselje*, 17/E5

Torréns Jezero, *kopenski hidronim*, 8/F8

Torréns jezero, *kopenski hidronim*, 1a/P12

Torrente, *naselje*, 17/K5

Torreras, *naselje*, 17/N5

Torres Novas, *naselje*, 17/C5

Torres Vedras, *naselje*, 17/B5

Torrezilla de Cameros, *naselje*, 17/I2

Torresov preliv, *morski hidronim*, 8/F5

Torreveja, *naselje*, 17/J7

Torriedje, *kopenski hidronim*, 13/G10

Torrington, *naselje*, 13/G10

Torrox, *naselje*, 17/G8

Tortoles, *naselje*, 17/G3

Tortona, *naselje*, 10/I12; 11/D3

Tortosa, *naselje*, 2/E4; 17/L4

Tortuga, *otoška reliefna oblika*, 5/N8; 6/F2

Torun, *naselje*, 2/G3; 10/T3; 9/D5

Törtuch, *naselje*, 18/E5

Toruyo, *kopenski hidronim*, 6/E2

Tory Otok, *otoška reliefna oblika*, 13/C5

Torzök, *naselje*, 9/G4

Tosa, *naselje*, 17/N3

Toscanela, *naselje*, 11/G5

Toskana, *upravna enota*, 3/B5; 11/F4

Toskanske in Umbrijske Apenine, *kopenska reliefna oblika*, 11/F3

Töss, *kopenski hidronim*, 16/D1; 16/D1

Töss, *naselje*, 16/D1

Tošna, *naselje*, 9/F4

Totama, *naselje*, 17/J7

Toth Várad, *naselje*, 3/G3

Totma, *naselje*, 9/I4

Totness, *naselje*, 14/C4; 13/G10

Toto, *naselje*, 7/E4

Totrokan, *naselje*, 12/N5

Toucy, *naselje*, 14/I7

Toul, *naselje*, 10/F8; 14/L6

Toulon, *naselje*, 2/F4; 11/A4; 14/L11; 4/C4

Toulouse, *naselje*, 2/E4; 17/M1; 14/H11; 4/B4

Tour de Cordouan, *naselje*, 14/E9

Tour de Peilz, *naselje*, 16/B2

Tour de Trême, *naselje*, 16/B2

Tourcoing, *naselje*, 18/B4

Tournay, *naselje*, 10/D6; 14/J4; 18/C4; 18/E5

Tournon, *naselje*, 14/K9

Tournus, *naselje*, 14/K8

Tours, *naselje*, 2/E4; 14/G7

Tourteron, *naselje*, 18/D5

Towy, *kopenski hidronim*, 13/G9

Trachenberg, *naselje*, 3/E1

Trachselwald, *naselje*, 16/C1

Tracija, *upravna enota*, 12/L7

Tradetown, *naselje*, 7/C4

Traghem, *naselje*, 7/F2

Traicao, *naselje*, 6/I4

Trajetto, *naselje*, 11/I6

Traka, *naselje*, 7a/D4

Tralee, *naselje*, 13/B8

Tramelan, *naselje*, 16/B1

Tramore, *naselje*, 13/D8

Trancoso, *naselje*, 17/D4

Trani, *naselje*, 11/L6

Transinne, *naselje*, 18/D4

Transkavkazija, *upravna enota*, 2/J4

Traona, *naselje*, 16/E2

Trapani, *naselje*, 2/G5; 11/H9

Trarbach, *naselje*, 18/F5

Trarza, *naravna pokrajina*, 7/C3

Trasimene Jezero, *kopenski hidronim*, 3/B5

Traunstein, *naselje*, 3/C3; 10/M9

Trava, *kopenski hidronim*, 10/J3

Travensko Jezero, *kopenski hidronim*, 3/C3

Travers, *naselje*, 16/B2

Travna, *kopenski hidronim*, 3/C2; 10/N8

Travnik, *naselje*, 2/G4; 3/E4; 12/E5

Trawbreaga Bay, *morski hidronim*, 13/D5

Trawnath Bay, *morski hidronim*, 13/C6

Traz os Montes, *upravna enota*, 17/C3

Trbiž, *naselje*, 11/I1

Trdnjava Akmolinsk, *drugo*, 4/I3

Trdnjava Aktavsk, *drugo*, 4/I4

Trdnjava Albany, *drugo*, 5/L4

Trdnjava Alexander, *drugo*, 5/D4; 5/H4; 5/K4

Trdnjava Aral, *drugo*, 2/K4

Trdnjava Argentino, *naselje*, 6/F7

Trdnjava Astoria, *naselje*, 1b/H5

Trdnjava Babin, *drugo*, 5/H4

Trdnjava Bajanausk, *drugo*, 4/J3

Trdnjava Boise, *naselje*, 5/I5

Trdnjava Chipewian, *drugo*, 5/I4

Trdnjava Churchill, *drugo*, 5/K4

Trdnjava Confidence, *drugo*, 5/H3

Trdnjava Dubus, *drugo*, 8/F5

Trdnjava Ellice, *drugo*, 5/J4

Trdnjava Franklin, *drugo*, 5/H3

Trdnjava George, *drugo*, 5/H4

Trdnjava Good Hope, *drugo*, 5/G3

Trdnjava Hull, *drugo*, 5/I5

Trdnjava Imperatorsko, *drugo*, 9/L5

Trdnjava Karabulak, *drugo*, 9/L6

Trdnjava Karkaralinsk, *drugo*, 4/J9

Trdnjava Lacrosse, *drugo*, 5/I4

Trdnjava Liard, *drugo*, 5/H4

Trdnjava Macleod, *drugo*, 5/H4

Trdnjava Macpherson, *drugo*, 5/G3

Trdnjava Massachusetts, *drugo*, 5/J6

Trdnjava Naslednik, *drugo*, 9/L5

Trdnjava Nikolajevsko, *drugo*, 9/L5

Trdnjava Norn, *drugo*, 5/H3

Trdnjava Orenburg, *drugo*, 2/L4; 4/I4

Trdnjava Pellybanks, *drugo*, 5/G3

Trdnjava Perovski, *drugo*, 4/I4

Trdnjava Reliance, *drugo*, 5/I3

Trdnjava Resolution, *drugo*, 5/I3

Trdnjava Selkirk, *drugo*, 5/G3

Trdnjava Simpson, *drugo*, 5/H3

Trdnjava Smith, *naselje*, 5/K6

Trdnjava Sveti Nikolaj, *drugo*, 5/E3

Trdnjava Tawson, *drugo*, 5/K6

Trdnjava Union, *drugo*, 5/I5

Trdnjava Uralsko, *drugo*, 9/L6

Trdnjava Vermilion, *drugo*, 5/I4

Trebanj, *naselje*, 3/D2

Trebbia, *kopenski hidronim*, 11/E3

Trebiče, *naselje*, 10/P7

Trebinija, *naselje*, 3/F1

Trebinje, *naselje*, 3/F5; 11/N5

Trebinsčica, *kopenski hidronim*, 12/E7

Trebisaccia, *naselje*, 11/L8

Trebišnjica, *kopenski hidronim*, 3/E5

Trebižat, *kopenski hidronim*, 12/E6

Trebnica, *naselje*, 3/E1; 10/R5

Trebonj, *naselje*, 10/O7

Trebova, *naselje*, 3/E2

Trebujena, *naselje*, 17/E8

Trecco, *otoška reliefna oblika*, 13/E11

Tredegar, *naselje*, 13/H9

Tréguier, *naselje*, 14/C6

Treiden Aa, *kopenski hidronim*, 15/L8

Treignac, *naselje*, 14/H9

Treis, *naselje*, 18/F4

Treisa, *naselje*, 10/I6

Treja, *naselje*, 11/H4

Trelleborg, *naselje*, 15/F9

Trellevad, *naselje*, 18/C4

Tremadoc, *naselje*, 13/G8

Tremadoc Bay, *morski hidronim*, 13/G8

Trembovla, *naselje*, 3/I2

Tremezzo, *naselje*, 16/D3

Tremp, *naselje*, 17/L2; 14/G12

Tremšinj, *kopenska reliefna oblika*, 3/C2

Trenčinj, *naselje*, 3/E2; 10/S8

Trent, *kopenski hidronim*, 13/J7; 13/J7

Trentola, *naselje*, 11a/A1

Trenton, *naselje*, 5/M5

Treptov, *naselje*, 10/M3; 10/O2; 15/G9

Tres Marias Otoci, *otoška reliefna oblika*, 6/B1

Tresa, *kopenski hidronim*, 16/D3

Trese, *naselje*, 16/E2

Treska, *kopenski hidronim*, 12/H8

Treskavica Gora, *kopenska reliefna oblika*, 12/E6

Trešt, *naselje*, 3/D2

Trevi, *naselje*, 11/H5

Treviglio, *naselje*, 11/E2

Trevir, *naselje*, 10/G7

Trevir (Trier), *naselje*, 18/F5

Treviso, *naselje*, 3/B4; 10/L11; 11/G2

Trevose Head, *obalna reliefna oblika*, 13/F10

Trevoux, *naselje*, 14/K9

Treyvaux, *naselje*, 16/B2

Trgovišče, *naselje*, 3/I4; 12/M5

Triana Mayor, *naselje*, 17/E7

Trianda, *naselje*, 12/O11

Tribes, *naselje*, 17/D2

Tribia, *naselje*, 17/L2

Tribsees, *naselje*, 10/M2

Tricot, *naselje*, 18/B5

Trident, *naselje*, 3/B3; 11/F1

Triengen, *naselje*, 16/C1

Trient, *naselje*, 10/K10; 16/B2

Trier, *naselje*, 14/M5

Triesen, *naselje*, 16/E1

Triglav, *kopenska reliefna oblika*, 3/C3

Triglav Gora, *kopenska reliefna oblika*, 11/I1

Trigno, *kopenski hidronim*, 11/J6

Trigueros, *naselje*, 17/D7

Trik, *preliv*, *morski hidronim*, 12/J11

Trikala, *naselje*, 12/I10; 12/J12

Trilj, *naselje*, 11/L4

Trillo, *naselje*, 17/I4

Trim, *naselje*, 13/D7

Trims, *naselje*, 16/E2

Tring, *naselje*, 13/J9

Tringanu, *naselje*, 8/C4

Trinidad, *naselje*, 5/L7

Trinidad, *otoška reliefna oblika*, 1b/N8; 6/F2

Trinidad (Britanija), *otoška reliefna oblika*, 5/N8

Trinkomali, *naselje*, 4/J8

Trino, *naselje*, 11/C2

Trins Horn, *kopenska reliefna oblika*, 16/D2

Triolo, *kopenski hidronim*, 11/J6

Tripol, *naselje*, 1a/D6; 2/G5; 4/D5

Tripoli, *naselje*, 2/I5

Tripolica, *naselje*, 9/E8; 12/J12

Tripolitansko, *upravna enota*, 2/F5

Trisdorf, *naselje*, 18/F4

Turacury, *kopenski hidronim*, 6/G4

Turan, *naravna pokrajina*, 1a/H5

Turan ali Turkestan, *naravna pokrajina*, 4/H4

Turano, *kopenski hidronim*, 11/H5

Turbenthal, *naselje*, 16/D1

Turčanska županija, *upravna enota*, 3/F2

Turčija, *država*, 1a/D5; 2/G4; 10/P12; 11/M4; 9/E7; 4/D4

Turegano, *naselje*, 17/G3

Tureie (Actaeon otok), *otoška reliefna oblika*, 8/N7

Turgaj, *kopenski hidronim*, 9/M6

Turi, *naselje*, 11/L7

Turiassu, *kopenski hidronim*, 6/H4

Turiff, *naselje*, 13/I3

Turin, *naselje*, 2/F4; 10/H11; 11/C2; 14/N9; 4/C4

Turingija, *upravna enota*, 3/B1

Turinsk, *naselje*, 2/L3; 9/M4

Turinska Sloboda, *naselje*, 9/M4

Turinski Gozd, *kopenska reliefna oblika*, 3/B1; 10/K6

Turis, *naselje*, 17/I5

Turja, *kopenski hidronim*, 3/I1

Turjsk, *naselje*, 3/I1

Turka, *naselje*, 3/H2

Turkestan, *država*, 9/K7; 7/I1

Turkistan, *naselje*, 4/I4

Turkomani, *ljudstvo*, 2/K4

Turkomeni, *ljudstvo*, 9/K7; 4/H4

Turleque, *naselje*, 17/H5

Turn Severin, *naselje*, 3/H4

Turna, *naselje*, 3/I5

Turnhout, *naselje*, 10/E5; 14/K3; 18/D3

Turnja, *naselje*, 3/G2

Turnov, *naselje*, 3/D1

Turnu Magureli, *naselje*, 12/L6

Turnu Severinu, *naselje*, 12/I5

Turovka, *naselje*, 3/F2

Tursi, *naselje*, 11/L7

Turška Dubica, *naselje*, 3/E4

Turška Kaniža, *naselje*, 3/F3

Turška Ršava, *naselje*, 3/H4

Turški Bečir, *naselje*, 3/F4

Turški Bebir, *naselje*, 3/E4

Turški Brod, *naselje*, 3/E4; 12/E4

Turško Hrvatsko (Krajina), *upravna enota*, 12/D5

Turtman, *naselje*, 16/C2

Turtola, *naselje*, 15/K3

Turtukan, *naselje*, 3/I4

Turuga, *kopenski hidronim*, 4/L2

Tusby, *naselje*, 15/L6

Tuscon, *naselje*, 5/I6

Tusis, *naselje*, 16/E2; 11/E1

Tussin, *naselje*, 7/G3

Tustern, *otoška reliefna oblika*, 15/C5

Tuš, *kopenski hidronim*, 14/G11

Tušina, *kopenski hidronim*, 12/F7

Tutaunay, *kopenski hidronim*, 5/J4

Tutbury, *naselje*, 13/I8

Tuttlingen, *naselje*, 10/I9

Tutuila, *otoška reliefna oblika*, 8/K6

Tuvantoro, *kopenski hidronim*, 7/E4

Tuxila, *naselje*, 5/K8

Tuy, *naselje*, 17/B2

Tuz Čöllü (Slano Jezero), *kopenski hidronim*, 9/G8

Tver, *naselje*, 2/I3; 15/J9; 9/G4

Tverca, *kopenski hidronim*, 9/G4

Tweed, *kopenski hidronim*, 13/H5; 13/I5

Twello, *naselje*, 18/E2

Twijzel, *naselje*, 18/E1

Tybaki, *naselje*, 12/L14

Tykcin, *naselje*, 9/E5

Tym, *kopenski hidronim*, 4/K2

Tymbark, *naselje*, 3/G2

Tyne, *kopenski hidronim*, 13/I5

Tynemouth, *naselje*, 13/J5

Tyrone, *upravna enota*, 13/D6

Tzumerka, *naravna pokrajina*, 12/H10

Tzundža Ova, *naravna pokrajina*, 12/M8

Tžindana (Tanasumba), *otoška reliefna oblika*, 8/D5

U

Ualan, *otoška reliefna oblika*, 1b/A9

Uarucca, *kopenski hidronim*, 6/F3

Uatima, *kopenski hidronim*, 6/F4

Ub, *kopenski hidronim*, 12/G5

Ub, *naselje*, 12/G5

Ubach, *naselje*, 18/E4

Ubag, *kopenski hidronim*, 9/M5

Ubara ali Severni Darienski zaliv, *morski hidronim*, 6/E3

Ubeda, *naselje*, 17/H6

Überlinsko Jezero, *kopenski hidronim*, 16/D1

Ubert, *kopenski hidronim*, 9/F5

Ubsa jezero, *kopenski hidronim*, 4/K4

Übwrlingen, *naselje*, 16/D1

Ucayali, *kopenski hidronim*, 6/E4

Ucayari (Rio de Uaupes), *kopenski hidronim*, 6/E3

Uccle, *naselje*, 18/D4

Ucero, *kopenski hidronim*, 17/H3

Uciany, *naselje*, 9/E4

Ucles, *naselje*, 17/H5

Učka Gora, *kopenska reliefna oblika*, 3/C4

Udan, *kopenski hidronim*, 14/E7

Udd Jezero, *kopenski hidronim*, 15/H3

Uddewalla, *naselje*, 2/F3

Uden, *naselje*, 18/E3

Udevala, *naselje*, 9/B4

Udong, *naselje*, 4/M7; 8/C3

Udšila, *naselje*, 1a/D7

Udvarhely, *naselje*, 3/I3; 12/L3

Udžanga, *naselje*, 7/G4

Udždo, *naselje*, 7/D1

Udžen, *naselje*, 4/J6

Udžiži, *naselje*, 7/G5

Udžila, *naselje*, 7/F2

Udžilen (Providence otok), *otoška reliefna oblika*, 8/H4

Udžimzi, *upravna enota*, 7/H5

Uea (Halgan), *otoška reliefna oblika*, 8/I7

Uedem, *naselje*, 18/E3

Ues, *kopenski hidronim*, 18/F4

Ufa, *kopenski hidronim*, 9/K4; 9/L4

Ufa, *naselje*, 2/K3; 9/K5; 4/H3

Uffenheim, *naselje*, 3/A2

Uganda, *upravna enota*, 7/G5

Ugento, *naselje*, 11/M8; 12/E10

Ugglebo, *naselje*, 15/H6

Ughla, *naselje*, 12/P12

Ugijar, *naselje*, 17/H8

Ugine, *naselje*, 11/B2

Uglič, *naselje*, 9/H4

Ugljan, *otoška reliefna oblika*, 3/D4; 11/J3; 12/B5

Ugocza, *drugo*, 3/H2

Ugogi, *naselje*, 7/H5

Ugogo, *upravna enota*, 7/H5

Ugoška županija, *upravna enota*, 3/H3

Uguha, *upravna enota*, 7/G5

Uhldingen, *naselje*, 16/D1

Uhman, *kopenski hidronim*, 15/P4

Uhta, *kopenski hidronim*, 9/K3

Uig, *naselje*, 13/E3

Uitenhage, *naselje*, 7a/E4

Uitgeest, *naselje*, 18/D2

Uithoorn, *naselje*, 18/D2

Uithuister-Meeden, *naselje*, 18/F1

Uj, *kopenski hidronim*, 9/L5; 9/M5

Ujereve Jezero, *kopenski hidronim*, 7/G5

Ujil, *kopenski hidronim*, 4/H4

Ujváros, *naselje*, 3/H3

Ukambani, *upravna enota*, 7/H5

Ukermünde, *naselje*, 10/N3

Ukimbu, *upravna enota*, 7/H5

Ukjang, *kopenski hidronim*, 4/M6

Ukrajina, *upravna enota*, 2/I4; 9/F6

Ukungua, *naselje*, 7/G5

Ulanhot, *naselje*, 4/N4

Ulanov, *naselje*, 3/G1; 10/Q6; 9/F6

Ulaš, *naselje*, 12/O12

Uleå Elf, *kopenski hidronim*, 15/L4

Ulea Järv, *kopenski hidronim*, 9/E3

Ulea jezero, *kopenski hidronim*, 2/H2

Uleå Tråsk, *kopenski hidronim*, 15/M4

Uleaborg, *naselje*, 2/H2; 9/E2

Uleåborg, *naselje*, 15/L4

Uled Sidi Naser, *naravna pokrajina*, 2/E5

Ulfer, *kopenski hidronim*, 12/P9

Ulfö, *otoška reliefna oblika*, 15/G2

Ulla, *kopenski hidronim*, 17/C2

Ullapool, *naselje*, 13/F3

Ulildecona, *naselje*, 17/L4

Ulm, *naselje*, 2/F4; 3/A2; 10/I8

Ulok, *naselje*, 12/F6

Ulrikehamn, *naselje*, 15/F8

Ulrum, *naselje*, 18/E1

Ulster, *upravna enota*, 13/C6

Ulsterski prekop, *kopenski hidronim*, 13/D6

Ultie, *kopenski hidronim*, 13/G2

Ulukem, *kopenski hidronim*, 4/L3

Uluti, *otoška reliefna oblika*, 8/F3

Ulu-Uil, *kopenski hidronim*, 9/K6

Ulverstone, *naselje*, 13/H6

Ūlzen, *naselje*, 10/K4; 18/F2

Umakonda, *upravna enota*, 7/H6

Uman, *naselje*, 9/F6

Umbo Jezero, *kopenski hidronim*, 15/R3

Umbria, *upravna enota*, 3/B5

Umbrija, *upravna enota*, 11/G5

Umea, *kopenski hidronim*, 2/G2; 9/D3

Umeå, *kopenski hidronim*, 15/I4

Umea, *naselje*, 15/J5; 9/D3

Umeå-Piteå-Leleå, *upravna enota*, 15/H4

Umhlatuzi, *kopenski hidronim*, 7a/H2

Umiro, *upravna enota*, 7/G4

Umkomazi, *kopenski hidronim*, 7a/H3

Umlazi, *kopenski hidronim*, 7a/H2

Umnak, *otoška reliefna oblika*, 5/C4

Umtata, *kopenski hidronim*, 7a/G3

Umurfakih, *naselje*, 12/N7

Umvolosi, *kopenski hidronim*, 7a/H2

Umzambe, *naselje*, 7a/H3

Umzimkulu, *kopenski hidronim*, 7a/G3

Umzimvubo, *kopenski hidronim*, 7a/G3

Umzuti, *kopenski hidronim*, 7/G7

Una, *kopenski hidronim*, 3/D4; 10/R11; 11/K3; 12/D4; 12/C5

Unah, *kopenski hidronim*, 10/Z8

Unalaška, *otoška reliefna oblika*, 5/D4

Uncastillo, *naselje*, 17/I2

Undensälven, *kopenski hidronim*, 15/F5

Unec, *kopenski hidronim*, 3/D4; 12/D5

Unec, *naselje*, 12/D5

Ungava zaliv, *morski hidronim*, 7/H5; 5/M4

Ungħ, *kopenski hidronim*, 3/G2; 12/I1

Ungħvar, *naselje*, 3/G2; 10/Z8; 9/D6; 12/I1

Ungureni, *naselje*, 12/N2

Unia Muži, *upravna enota*, 7/G5

Unimak, *otoška reliefna oblika*, 5/D4

Unindo, *upravna enota*, 7/H5

Unioro, *upravna enota*, 7/G4

Unišov, *naselje*, 3/E2

United States zaliv, *morski hidronim*, 5/L2

Unje, *otoška reliefna oblika*, 3/C4; 11/I3

Unkel, *naselje*, 18/F4

Unodvengu, *naselje*, 7a/H2

Unskij Posad, *naselje*, 9/H3

Unst, *otoška reliefna oblika*, 13a/C1

Unstrut, *kopenski hidronim*, 10/L5

Unter Hallau, *naselje*, 16/D1

Unter Thingau, *naselje*, 16/F1

Unter Valz, *naselje*, 16/E2

Unterhöfen, *naselje*, 16/F1

Unterseen, *naselje*, 10/H10; 16/C2; 14/N8

Unterwalden, *upravna enota*, 16/C2

Unža, *kopenski hidronim*, 9/I4

Upernivik, *naselje*, 1b/O2

Upland, *naravna pokrajina*, 15/H6

Upsala, *naselje*, 2/G3; 15/H7; 9/D4

Upulu, *otoška reliefna oblika*, 8/K6

Uraba ali Severni Darienski zaliv, *morski hidronim*, 5/L8

Urach, *naselje*, 10/J8

Ural, *kopenska reliefna oblika*, 9/L3

Ural, *kopenski hidronim*, 1a/H4; 2/K3; 2/J4; 9/L5; 9/J6

Ural (Jajk), *kopenski hidronim*, 4/G3

Ural Gorovje, *kopenska reliefna oblika*, 1a/H4; 2/K2; 4/H3

Uralsk, *naselje*, 2/J3; 9/J5; 4/G3

Uralski Kozaki, *ljudstvo*, 9/J6

Urarinas, *naselje*, 6/E4

Urariquira, *kopenski hidronim*, 6/F3

Uras, *naselje*, 11/D8

Urbach, *naselje*, 18/F4

Urbania, *naselje*, 11/H4

Urbino, *naselje*, 3/C5; 11/H4

Urbisaglia, *naselje*, 11/L4

Urcel, *naselje*, 18/C5

Urdeh, *naselje*, 4/E7

Urdiala, *naselje*, 15/K6

Urdingen, *naselje*, 18/F3

Urfa, *naselje*, 2/I5; 7/H1

Urfa (Roha), *naselje*, 9/H8

Urfahr, *naselje*, 3/C2; 12/A1

Urga (Kuren), *naselje*, 4/M4

Uri, *naselje*, 8/C4

Uri, *upravna enota*, 10/I10; 16/D2

Urpupinska, *naselje*, 9/H5

Urk, *kopenski hidronim*, 14/K7

Urk, *naselje*, 18/E2

Urła, *naselje*, 12/N11

Urlaci, *naselje*, 12/M4

Urland, *naselje*, 15/C6

Urmala, *drugo*, 2/H3

Urmia, *naselje*, 9/I8

Urmijsko Jezero, *kopenski hidronim*, 4/G5

Urnäsch, *kopenski hidronim*, 16/D1

Urnäsch, *naselje*, 16/D1

Urn, *naselje*, 7/F2

Urseren Thal, *kopenska reliefna oblika*, 16/D2

Urta, *kopenski hidronim*, 18/E4; 18/E4

Urtozymska, *naselje*, 9/L5

Urubu, *naselje*, 1b/P11; 6/H5

Uruguay, *kopenski hidronim*, 6/G6

Urugvaj, *država*, 1b/O13

Urumija, *naselje*, 2/J5

Urumijsko Jezero, *kopenski hidronim*, 2/J5

Urundi, *naselje*, 7/H5

Urundi, *upravna enota*, 7/G5

Urup, *otoška reliefna oblika*, 4/R4

Ururutu (Bellinghausen), *otoška reliefna oblika*, 8/M6

Urus Dagh, *kopenska reliefna oblika*, 12/P10

Urzičeni, *naselje*, 12/N5

Usa, *kopenski hidronim*, 2/K2; 9/L2; 4/H2

Usagara, *naselje*, 7/H5

Usegua, *upravna enota*, 7/H5

Uskela, *naselje*, 15/K6

Uskub, *naselje*, 12/O8

Ušküdar, *naselje*, 9/E7

Ušküdar (Skutari), *naselje*, 12/P8

Usman, *naselje*, 9/H5

Usnivara Hribi, *kopenska reliefna oblika*, 15/J3

Usoga, *upravna enota*, 7/H4

Usora, *kopenski hidronim*, 12/E5

Usquert, *naselje*, 18/F1

Ussel, *naselje*, 14/H9

Ust, *kopenski hidronim*, 14/D7

Ust Cylma, *naselje*, 9/I2

Ust Sisolsk, *naselje*, 2/J2

Ust Sysolsk, *naselje*, 9/J3

Ust Usa, *naselje*, 9/K2

Ustaritz, *naselje*, 17/J1

Ustbjoloka litvenska, *naselje*, 9/H6

Uster, *naselje*, 16/D1

Ustica (pod Palermo), *otoška reliefna oblika*, 11/H9

Ūstingen, *naselje*, 16/D1

Ustja, *kopenski hidronim*, 9/I3

Ustja Donavska, *kopenski hidronim*, 9/F6

Ustja Gangesa, *kopenski hidronim*, 4/K6

Ustja Mississippi reke, *kopenski hidronim*, 5/K7

Ustja Sinda (Inda), *kopenski hidronim*, 4/I6

Ustja Skalde/Moze in Rena, *kopenski hidronim*, 18/B3

Ustjansk, *naselje*, 1a/O2; 4/P1

Ustje, *naselje*, 3/E2

Ustje Cilmsko, *naselje*, 2/K2

Ustje nad Labo, *naselje*, 3/C1; 10/N6

Ustje Rodansko, *kopenski hidronim*, 14/J11

Ustjug, *naselje*, 4/G2

Ustjug Veliki, *naselje*, 9/I3

Ustjug veliki, *naselje*, 2/J2

Ustjužna, *naselje*, 9/G4

Ustlaba, *naselje*, 9/H6

Ustmedvedicka, *naselje*, 9/I6

Ustnictnsko, *naselje*, 9/M4

Ustsujsersko, *naselje*, 9/M4

Ust-Uhta, *naselje*, 9/K3

Ust-Urt, *kopenska reliefna oblika*, 2/K4

Ust-Vaga, *naselje*, 9/I3

Ust-Vaška, *naselje*, 9/I3

Usukuma, *upravna enota*, 7/H5

Usuri, *kopenski hidronim*, 4/P4

Usvjat, *naselje*, 9/F4

Uš, *kopenski hidronim*, 9/F5

Uša, *kopenski hidronim*, 14/K7

Ušak, *naselje*, 12/R11

Uščląg, *naselje*, 3/H1

Ušica, *naselje*, 3/J2

Utah Teritorij, *upravna enota*, 5/I6

Utakama, *naselje*, 7/G5

Utelle, *naselje*, 14/M11

Utendorf, *naselje*, 16/C2

Utiel, *naselje*, 17/J5

Utkinsk, *drugo*, 9/L4

Utrecht, *naselje*, 10/E4; 14/K2; 18/D2; 7a/G1

Utrehtsko, *upravna enota*, 18/D2

Utrera, *naselje*, 17/E7

Uttak Pogorje, *kopenska reliefna oblika*, 6/F8

Uttoceater, *naselje*, 13/I8

Ututa, *upravna enota*, 7/G5

Utva, *kopenski hidronim*, 9/K5

Utwyl, *naselje*, 16/D1

Utzensdorf, *naselje*, 16/C1

Uvec, *kopenski hidronim*, 12/G6

Uvelka, *kopenski hidronim*, 9/L5

Uveza, *kopenski hidronim*, 14/K10

Uvira, *naselje*, 7/G5

Uvka (Wallis), *otoška reliefna oblika*, 8/J6

Uvtjuga, *kopenski hidronim*, 9/I3

Uxbridge, *naselje*, 13/K9

Uxküll, *naselje*, 15/L8

Uza, *kopenski hidronim*, 9/I5

Uzbeki, *ljudstvo*, 4/H5

Uzerche, *naselje*, 14/H9

Uzès, *naselje*, 14/K10

Uzinza, *naselje*, 7/G5

Uzjansk, *drugo*, 9/L5

Uznach, *naselje*, 16/D1

Uzumi, *kopenski hidronim*, 12/G9

Uzunkoprü, *naselje*, 12/N8

Uzwył, *naselje*, 16/D1

Uzica, *naselje*, 3/F5

Užice, *naselje*, 12/G6

V

v Varno, *drugo*, 3/J5

Vaagö, *otoška reliefna oblika*, 15/G2; 15b/B1

Vaagsö, *otoška reliefna oblika*, 15/B6

Vaart, *kopenski hidronim*, 18/F2

Vaatiminoivi Hribi, *kopenska reliefna oblika*, 15/N3

Vabre, *naselje*, 14/I11

Vacar Vakup, *naselje*, 12/D5

Vach, *kopenski hidronim*, 4/J2

Vacha, *naselje*, 10/J6

Vacheresse, *naselje*, 16/B2

Vacov, *naselje*, 3/F3; 10/T9; 9/D6; 12/F2

Vadai, *upravna enota*, 7/F3

Vadaj, *upravna enota*, 4/D7

Vadan, *naselje*, 1a/A7

Vadân, *naselje*, 7/C2

Vadencourt, *naselje*, 18/C5

Vadi Dra'a, *kopenski hidronim*, 2/D6

Vadi Dšedi, *kopenski hidronim*, 2/F5

Vadi el Kebir, *kopenski hidronim*, 11/C11

Vadi el-Meliana, *kopenski hidronim*, 11/E11

Vadi Halfa, *naselje*, 7/G2

Vadi Mia, *kopenski hidronim*, 7/E2

Vadi Nún, *naselje*, 7/C2

Vadi Súf, *naselje*, 7/E1

Vadi Sús, *kopenski hidronim*, 7/C1

Vadi Taghit, *kopenski hidronim*, 7/D2

Vadi Tighedžirt, *kopenski hidronim*, 7/D2

Vadi Umer Rebia, *kopenski hidronim*, 7/C1

Vadovice, *naselje*, 3/F2; 10/U7

Vadžanga, *naselje*, 1a/D7

Vaduz (Lichtenstein), *naselje*, 16/E1

Vady Halfa, *naselje*, 4/F6

Vadžanga, *upravna enota*, 7/F2

Vag, *kopenski hidronim*, 3/E2; 3/F2; 3/F2; 10/U7; 10/S8; 12/E1</

Valverde del Fresno

Valverde del Fresno, *naselje*, 17/D4

Valvo, *naselje*, 15/N7

Valzeina, *naselje*, 16/E2

Van, *naselje*, 2/J5; 9/I8; 4/M7; 4/G5; 7/I1

van Alphen River, *kopenski hidronim*, 8/F6

Van Diemenova dežela, *zgodovinska pokrajina*, 1a/O11; 1c/D2

Van Diemenova dežela (Tasmanija), *upravna enota*, 1a/R14

Van Jezero, *kopenski hidronim*, 9/I8

Vancouver, *otoška reliefna oblika*, 1b/H5

Vandans, *naselje*, 16/E1

Vandimenova dežela (1636), *upravna enota*, 8/E6

Vandimenova dežela (Tasmanija/1642), *upravna enota*, 8/G9

Vandotena, *otoška reliefna oblika*, 11/I7

Vanika, *ljudstvo*, 7/H5

Vanikoro, *otoška reliefna oblika*, 8/I6

Vanja, *naselje*, 7/G4

Vannes, *naselje*, 14/C7

Vannö, *otoška reliefna oblika*, 15/I1

Vanua Levu, *otoška reliefna oblika*, 8/J6

Vanzone, *naselje*, 11/C2

Var, *kopenski hidronim*, 11/B4; 14/M11

Var, *upravna enota*, 14/L11

Vara, *naselje*, 1a/D8; 7/F3

Varades, *naselje*, 14/E7

Varallo, *naselje*, 11/C2; 14/N9

Varanger Fjord, *morski hidronim*, 15/N1; 9/F1

Varaždin, *naselje*, 2/G4; 3/D3; 10/P10; 12/C3

Varaždinske Gorice, *kopenska reliefna oblika*, 3/E4

Varberg, *naselje*, 15/E8

Vardar, *kopenski hidronim*, 9/E7; 12/I8

Vardar (Velikaja), *kopenski hidronim*, 12/J8

Varde, *naselje*, 10/I1

Vardon, *kopenski hidronim*, 11/A4

Varekauri (Chatham), *otoška reliefna oblika*, 8/K9

Varel, *naselje*, 10/H3

Varen, *naselje*, 10/M3; 15/F10

Varennes, *naselje*, 14/K5; 14/J8

Varese, *naselje*, 10/I11; 11/D2

Vargas, *naselje*, 17/G5

Vargla, *naselje*, 2/F5; 7/E1

Varik, *naselje*, 18/E3

Varjag-Njarg, *obalna reliefna oblika*, 15/N1

Varkhokh, *naselje*, 7/C3

Varmeland, *naravna pokrajina*, 15/F6

Varna, *naselje*, 2/H4; 9/F7; 12/O6

Varnavin, *naselje*, 9/I4

Váro, *naselje*, 15/J5

Värö, *otoška reliefna oblika*, 15/F3

Varoš, *naselje*, 3/F4; 12/F5

Varrego, *kopenski hidronim*, 8/G7

Varrenna, *naselje*, 16/D2

Varssveld, *naselje*, 18/F3

Varšava, *naselje*, 1a/D4; 2/G3; 10/V4; 9/D5; 4/D3

Varta, *kopenski hidronim*, 3/F1; 10/O4; 10/T4; 10/T5; 9/C5

Varži, *naselje*, 11/D3

Varzo, *naselje*, 16/C2

Varzy, *naselje*, 14/J7

Vasa, *naselje*, 15/J5; 9/D3

Vasa, *upravna enota*, 7/D4

Vasarhely, *naselje*, 10/V10; 9/D6; 12/H3

Vase, *naselje*, 7/E4

Vasilika, *naselje*, 12/J9

Vasiliko, *naselje*, 12/O7

Vasilkov, *naselje*, 9/F5

Vaslui, *naselje*, 12/O3

Vasse, *naselje*, 18/E2

Vassy, *naselje*, 14/K6

Vašgory, *naselje*, 9/J3

Vaška, *kopenski hidronim*, 2/J2; 9/I3

Vathy, *naselje*, 12/N12

Vatna ali Klofa Jökull (Lednik), *kopenski hidronim*, 15a/E2

Vau, *naselje*, 7/F2

Vaucluse, *upravna enota*, 14/K10

Vaud, *upravna enota*, 16/A2

Vauga, *upravna enota*, 7/F4

Vaux, *naselje*, 16/A2

Vava, *naselje*, 7/E4

Vavao, *otoška reliefna oblika*, 8/K6

Vaxholm, *naselje*, 15/H7

Vazumba, *upravna enota*, 4/F9

Vež, *kopenski hidronim*, 7/I4

Vecht, *kopenski hidronim*, 14/M2

Vechta, *naselje*, 10/H4

Vechte, *kopenski hidronim*, 18/F2

Vede, *kopenski hidronim*, 3/I4; 12/L5; 12/M6

Vedlo, *naselje*, 15/O6

Vedrin, *naselje*, 18/D4

Vedžh, *naselje*, 7/H2

Veendam, *naselje*, 14/M1; 18/F1

Veenendaal, *naselje*, 18/E2

Veere, *naselje*, 18/C3

Veerle, *naselje*, 18/D3

Veersen, *naselje*, 18/F2; 18/F3

Vegen, *otoška reliefna oblika*, 15/E4

Vege sack, *naselje*, 10/I3

Veghel, *naselje*, 18/E3

Veglio, *naselje*, 16/C2

Vegrov, *naselje*, 10/Z4

Veile, *naselje*, 10/J1; 15/D9

Vejer de la Frontera, *naselje*, 17/E8

Vela (Nautilus), *otoška reliefna oblika*, 1a/P8

Velava, *naselje*, 10/V2

Velbert, *naselje*, 18/F3

Velebici, *kopenska reliefna oblika*, 3/D4; 12/C5

Velesbit Gorovje, *kopenska reliefna oblika*, 11/K3

Veles, *naselje*, 12/I8

Velestino, *naselje*, 12/J10

Veleš Gora, *kopenska reliefna oblika*, 12/E6

Velez, *naselje*, 17/I7; 6/E3

Velez Blanco, *naselje*, 17/I7

Velica, *naselje*, 12/J11

Velička, *naselje*, 3/F2; 10/U7

Velika Bahama, *otoška reliefna oblika*, 5/L7

Velika Banja, *naselje*, 3/H3; 12/K2

Velika Gethe, *kopenski hidronim*, 18/D4

Velika Helpe, *kopenski hidronim*, 18/C4

Velika Kamčija, *kopenski hidronim*, 12/N6

Velika Kanarija, *otoška reliefna oblika*, 1a/A7

Velika Kaniza, *naselje*, 3/E3; 10/R10; 12/D3

Velika Kapela Mala, *kopenska reliefna oblika*, 3/D4

Velika Kikinda, *naselje*, 3/G4; 10/V11; 12/H4

Velika Kumanija, *zgodovinska pokrajina*, 3/G3

Velika Namaka, *naravna pokrajina*, 7a/A1

Velika Nethe, *kopenski hidronim*, 18/D3

Velika Reka, *kopenski hidronim*, 12/O7

Velika Ribja Reka, *kopenski hidronim*, 5/K3

Velika Rusija, *upravna enota*, 2/I3

Velika step, *naravna pokrajina*, 4/J3

Velika Šelka, *naselje*, 3/H3

Velika Trnava, *kopenski hidronim*, 12/K3

Velika Valahija, *naravna pokrajina*, 3/I4

Velika Valahija (Vlaška), *upravna enota*, 12/L5

Velikas, *kopenski hidronim*, 15/M8

Velike Antilje, *otoška reliefna oblika*, 5/L7

Velike Luki, *naselje*, 9/F4

Velike Mezirječje, *naselje*, 3/D2

Velike Strelce, *naselje*, 3/E1

Veliki Anjuj, *kopenski hidronim*, 4/S2

Veliki Basan, *naselje*, 1a/B9

Veliki Beckerek, *naselje*, 12/H4

Veliki Beckerek, *naselje*, 3/G4; 10/V11

Veliki Belt, *morski hidronim*, 10/K1; 15/E9

Veliki Bernhard, *kopenska reliefna oblika*, 10/G11

Veliki Brak Rivier, *kopenski hidronim*, 7a/D2

Veliki Čalokez, *naravna pokrajina*, 3/E2

Veliki Čekmedže, *naselje*, 12/P8

Veliki Derbend, *naselje*, 12/N8

Veliki Glökner, *kopenska reliefna oblika*, 3/C3

Veliki Ikbar, *naselje*, 1a/D8

Veliki Kajnarždi, *naselje*, 12/O6

Veliki Karroo, *naravna pokrajina*, 7a/C4

Veliki Knez Aleksander, *otoška reliefna oblika*, 8/L5

Veliki Komor, *otoška reliefna oblika*, 7/I6

Veliki Kugalnik, *kopenski hidronim*, 12/R2

Veliki mejni in Burtanski močvir, *naravna pokrajina*, 18/F2

Veliki Minč (Preliv), *morski hidronim*, 13/E3

Veliki Nočni otok, *otoška reliefna oblika*, 1b/I12

Veliki Ob, *kopenski hidronim*, 2/L2

Veliki Reynet, *naselje*, 1a/E13

Veliki Sileš, *naselje*, 3/H2

Veliki Sveti Bernard, *kopenska reliefna oblika*, 16/B3

Veliki Šink, *naselje*, 3/I4

Veliki Töttersaar, *otoška reliefna oblika*, 15/M7

Veliki Uzenj, *kopenski hidronim*, 2/J3; 9/J6

Veliki Vakup, *naselje*, 3/E4

Veliki Varad, *naselje*, 3/G3; 9/D6

Veliki Varadin, *naselje*, 12/I2

Veliki Vardin, *naselje*, 2/G4

Veliki Winterberg, *kopenska reliefna oblika*, 7a/E4

Veliki Winterhoek, *kopenska reliefna oblika*, 7a/E4

Veliko ali Tiho Morje, *morski hidronim*, 5/F5

Veliko ali Tiho morje, *morski hidronim*, 4/O8; 8/I3

Veliko ali Tiho Morje (Mare Pacífico), *morski hidronim*, 6/A2

Veliko morje, *morski hidronim*, 1b/A7

Veliko Slano Jezero, *kopenski hidronim*, 1b/I6; 5/I5

Veliko Sužniško Jezero, *kopenski hidronim*, 5/I3

Velimisti, *naselje*, 12/I10

Velina, *kopenski hidronim*, 10/R4

Velino, *kopenski hidronim*, 11/H5

Veliz, *naselje*, 9/F4

Velkovec, *naselje*, 11/J1

Velltri, *naselje*, 11/H6

Velova, *naselje*, 12/M6

Velp, *naselje*, 18/E3

Velsk, *naselje*, 9/H3

Velson, *naselje*, 8/J9

Veltava, *kopenski hidronim*, 3/C2; 3/C2; 10/N7; 10/N8

Veltin, *naravna pokrajina*, 3/A3

Velun, *naselje*, 3/F1; 10/T5

Veluwe, *otoška reliefna oblika*, 10/F4

Velvendos, *naselje*, 12/I9

Velzen, *naselje*, 18/D2

Venafro, *naselje*, 11/I6

Vence, *naselje*, 11/B4; 14/M11

Venčec, *kopenska reliefna oblika*, 3/G4

Ven-čeu, *naselje*, 4/N6

Vendée, *kopenski hidronim*, 14/E8

Vendée, *upravna enota*, 14/E8

Venden, *naselje*, 15/L8; 9/E4

Vendeuil, *naselje*, 18/C5

Vendeuvre, *naselje*, 14/K6

Vendôme, *naselje*, 14/G7

Vendroll, *naselje*, 17/M3

Venec, *kopenska reliefna oblika*, 3/F5

Venern, *kopenski hidronim*, 15/F7

Venern Jezero, *kopenski hidronim*, 9/C4

Venersberg, *naselje*, 15/E7

Venersborg, *naselje*, 9/C4

Venetiko, *kopenski hidronim*, 12/H9

Venezuela, *država*, 5/M9; 6/E3

Venezuelska Gujana, *upravna enota*, 5/N9; 6/F3

Venezuelski zaliv, *morski hidronim*, 5/M8; 6/E2

Venlo, *naselje*, 10/F5; 18/E3

Venosa, *naselje*, 11/K7

Venoža, *kopenski hidronim*, 16/B2

Venrajj, *naselje*, 18/E3

Ventimiglia, *naselje*, 11/C4

Ventnar, *naselje*, 14/E4

Ventrosko Jezero, *kopenski hidronim*, 12/H9

Ventuari, *kopenski hidronim*, 6/F3

Veorst, *naselje*, 18/E2

Veper, *kopenski hidronim*, 10/Q5

Vepr, *kopenski hidronim*, 3/H1

Vera, *kopenski hidronim*, 16/C1

Vera, *naselje*, 17/I7

Vera Cruz, *naselje*, 1b/K8

Veracruz, *naselje*, 5/K8

Veragua, *naselje*, 6/D3

Verano, *naselje*, 11a/A1

Verberie, *naselje*, 18/B5

Verbicaro, *naselje*, 11/K8

Verbolov, *naselje*, 10/Q2

Verceja, *naselje*, 16/E2

Vercel, *naselje*, 16/B1

Vercelli, *naselje*, 10/I11; 11/D2

Verden, *naselje*, 10/I4

Verdon, *kopenski hidronim*, 14/L11

Verdun, *naselje*, 10/F7; 14/L5; 14/K8; 14/G11

Verebja, *naselje*, 15/P7

Vereja, *naselje*, 9/G4

Vergara, *naselje*, 17/I1

Vergato, *naselje*, 3/B4; 11/F3

Verhnij Lomov, *naselje*, 9/I5

Verhnje Ozerna, *naselje*, 9/K5

Verhnje Udinsk, *naselje*, 4/M3

Verhnji Turinsk, *drugo*, 9/L4

Verho Uralsk, *naselje*, 9/L5

Verhojansk, *naselje*, 1a/O3

Verhoturje, *naselje*, 2/L3; 9/L4

Verhovska, *naselje*, 15/R5

Veria, *naselje*, 9/D7

Verin, *naselje*, 17/D3

Vermand, *naselje*, 18/B5

Vermandois, *naravna pokrajina*, 18/B5

Vermenton, *naselje*, 14/J7

Vermes, *naselje*, 16/C1

Vermont, *upravna enota*, 5/M5

Vernamo, *naselje*, 15/F8

Vernayaz, *naselje*, 16/B2

Verneuil, *naselje*, 14/G6

Vernon, *naselje*, 14/H5

Verola Nuova, *naselje*, 3/A4

Veroli, *naselje*, 11/I6

Verona, *naselje*, 3/B4; 10/K11; 11/F2

Verovitica, *naselje*, 3/E4; 10/S11; 12/E4

Verres, *naselje*, 11/C2; 14/N9

Verrey, *naselje*, 14/K7

Verria, *naselje*, 12/I9

Verro, *naselje*, 15/M8; 9/E4

Verrua, *naselje*, 11/C2

Versailles, *naselje*, 2/E4; 10/B8; 14/H6

Versam, *naselje*, 16/D2

Versoix, *naselje*, 16/A2

Verteške Gorice, *kopenska reliefna oblika*, 3/E3

Vertus, *naselje*, 14/J6

Verulam, *naselje*, 7a/H2

Verušov, *naselje*, 10/S5

Verviers, *naselje*, 10/F6; 18/E4

Vervins, *naselje*, 18/C5

Veseli, *naselje*, 3/D2

Vesegwijk, *naselje*, 18/D2

Vesjegonsk, *naselje*, 9/H4

Vesoul, *naselje*, 10/F9; 14/L7

Vesprim, *naselje*, 3/E3; 10/S9; 9/D6; 12/E2

Vessem, *naselje*, 18/D3

Vest Fjord, *morski hidronim*, 15/F3

Vester, *naravna pokrajina*, 15/F7

Vester Norrbotten, *naravna pokrajina*, 9/D3

Vesteras, *naselje*, 15/H7

Vesterdal Elf, *kopenski hidronim*, 15/F6

Vestervik, *naselje*, 15/H8; 9/C4

Vestfalija, *upravna enota*, 10/G5

Vestfalsko, *upravna enota*, 18/F3

Vestmanland, *naravna pokrajina*, 15/G7

Vet Rivier, *kopenski hidronim*, 7a/F1

Vetil Joki, *kopenski hidronim*, 15/K5

Vetka, *kopenski hidronim*, 9/J4; 9/K4; 4/G3

Vetka (Vjatka), *naselje*, 9/J4

Vetluga, *kopenski hidronim*, 9/I4

Vetluga, *naselje*, 9/I4

Vetraz, *naselje*, 16/A2

Vetroz, *naselje*, 16/B2

Vetschau, *naselje*, 10/N3

Vetta, *otoška reliefna oblika*, 4/O9; 8/E5

Vetterm, *kopenski hidronim*, 15/G7

Vetterm Jezero, *kopenski hidronim*, 9/C4

Veurne, *naselje*, 14/I3; 18/B3

Veverska, *kopenski hidronim*, 12/I7

Vevey, *naselje*, 11/B1

Vevey (Vivis), *naselje*, 16/B2

Vex, *naselje*, 16/C2

Vexiö, *naselje*, 15/G8; 9/C4

Veynes, *naselje*, 14/L10

Vež de Marban, *naselje*, 17/F3

Vézélise, *naselje*, 14/L6

Vežera, *kopenski hidronim*, 14/H9

Vežia, *naselje*, 16/D2

Vežma, *naselje*, 9/G4

Vežra, *kopenski hidronim*, 10/I3; 10/I4; 10/J4; 18/E4; 15/D10

Vezzano, *naselje*, 11/F1

Viadana, *naselje*, 3/B4

Viana, *naselje*, 17/I2; 6/H4

Viaña de Alentejo, *naselje*, 17/C6

Viana del Bollo, *naselje*, 17/D2

Vianden, *naselje*, 14/L5; 18/E5

Viane, *naselje*, 18/C4

Vianen, *naselje*, 14/K3

Vianna de Castello, *naselje*, 17/B3

Viano, *naselje*, 12/M14

Viborg, *naselje*, 2/H2; 15/N6; 15/D8; 9/F3

Vibraye, *naselje*, 14/G6

Vic, *naselje*, 10/G8; 18/B5

Vic en Bigorre, *naselje*, 17/K1

Vic Fezensac, *naselje*, 17/K1; 14/F11

Vicalvaro, *naselje*, 17/H4

Vicenza, *naselje*, 3/B4; 10/L11; 11/G2

Vich, *naselje*, 17/M3

Vichada, *kopenski hidronim*, 6/E3

Vicksburg, *naselje*, 5/K6

Vico, *naselje*, 11/D5; 11/K6; 14a/A2

Vico Equense, *naselje*, 11a/A1

Vicosoprano, *naselje*, 16/E2

Vicovaro, *naselje*, 11/H5

Victoria, *naselje*, 1b/P12; 17b/C2; 5/H5; 6/H6; 8/F8

Victoria East, *naselje*, 7a/F4

Victoria West, *naselje*, 7a/D3

Viči Hrib, *kopenska reliefna oblika*, 12/I9

Vid, *kopenski hidronim*, 3/I5; 12/L6

Vidavka, *kopenski hidronim*, 3/F1

Vidbot, *kopenski hidronim*, 12/J6

Vide, *naselje*, 9/E4

Videm, *naselje*, 3/C3; 10/M10; 11/H1

Viderö, *otoška reliefna oblika*, 15b/C1

Vidin, *naselje*, 2/G4; 3/H5; 9/E7; 12/J5

Vidino, *naselje*, 12/I7

Vidra, *naselje*, 12/N4

Vie, *kopenski hidronim*, 14/D8

Vieh B., *kopenska reliefna oblika*, 3/D2

Vieil Salm, *naselje*, 18/E4

Viella, *naselje*, 14/G12

Vienna, *kopenski hidronim*, 14/G7

Vienne, *naselje*, 10/E11; 14/K9

Vienne, *upravna enota*, 14/G8

Vieques (Spanija), *otoška reliefna oblika*, 5/N8

Viersen, *naselje*, 10/G5; 18/F3

Vierwaldstadtsko Jezero, *kopenski hidronim*, 16/C2; 11/C1

Vierzon, *naselje*, 14/H7

Viescas, *naselje*, 17/K2; 14/F12

Viesch, *naselje*, 16/C2

Viesti, *naselje*, 11/K6

Vietri, *naselje*, 11a/A1

Vif, *naselje*, 14/L9

Vigens, *naselje*, 16/D2

Vigerö, *otoška reliefna oblika*, 15/B5

Vigevano, *naselje*, 11/D2

Vigger, *kopenski hidronim*, 16/C1

Vigo, *naselje*, 17/B2

Vigo Jezero, *kopenski hidronim*, 15/R5

Vigten Otoci, *otoška reliefna oblika*, 15/E4

Vihier, *naselje*, 14/F7

Viissens, *naselje*, 16/B2

Viitasaari, *naselje*, 15/L5

Vijor, *kopenski hidronim*, 14/I10

Viktoria River, *kopenski hidronim*, 8/E6

Viktorija, *upravna enota*, 1a/P13; 8/F8

Viktorija preliv, *morski hidronim*, 5/J3

Viktorijina dežela, *naravna pokrajina*, 5/I2

Vilagos, *naselje*, 3/G3; 12/I3

Vilajet Bosenski (Bosna), *upravna enota*, 12/E5

Vilajet Drenopoljski (Edirne), *upravna enota*, 12/M8

Vilajet Dunavski (Tuna), *upravna enota*, 12/N6

Vilajet Janinski (Jania), *upravna enota*, 12/I10

Vilajet Kritski (Kirid), *upravna enota*, 12/L14

Vilajet Otoški (Džezairi Bari-Sefid), *upravna enota*, 12/M10; 12/N13

Vilajet Skaderski (Uškodra), *upravna enota*, 12/G8

Vilajet Solunski (Selanik), *upravna enota*, 1

Vinipeg Jezero, *kopenski hidronim*, 1b/K4; 5/J4

Vinischgau, *kopenska reliefna oblika*, 3/B3

Vinklump Fjäll, *kopenska reliefna oblika*, 15/F4

Vinkovci, *naselje*, 3/F4

Vinniki, *naselje*, 3/H2

Vintimiglia, *naselje*, 14/N11

Vinuesa, *naselje*, 17/H3

Vionnaz, *naselje*, 16/B2

Vir, *otoška reliefna oblika*, 3/D4

Vira, *kopenski hidronim*, 14/E5

Vira, *naselje*, 16/D2

Viré, *naselje*, 14/E6

Vireux, *naselje*, 18/D4

Virg., *otoška reliefna oblika*, 1b/N8

Virginia City, *naselje*, 5/I5; 5/H6

Virmo, *naselje*, 15/J6

Virtembersko, *upravna enota*, 3/A2; 10/J9; 16/E1

Virton, *naselje*, 14/L5; 18/E5

Vis, *naselje*, 3/D5; 16/B2; 11/K4

Vis, *otoška reliefna oblika*, 3/D5; 12/C6

Vis. Röhn, *kopenska reliefna oblika*, 3/A1

Visby, *naselje*, 15/I8; 9/D4

Visé, *naselje*, 18/E4

Visimo Utkinsk, *drugo*, 9/L4

Visitor, *kopenska reliefna oblika*, 12/G7

Visitor Gora, *kopenska reliefna oblika*, 3/F2

Visk, *naselje*, 12/K1

Visla, *kopenski hidronim*, 2/G3; 3/G1; 3/F2; 10/S3; 10/U4; 10/V6; 10/T7; 15/I9; 9/D5; 9/D6; 4/D3

Vislok, *kopenski hidronim*, 3/G2; 10/Z7

Visloka, *kopenski hidronim*, 3/G1; 10/Z6

Vismar, *kopenski hidronim*, 10/L3; 15/E10

Viso del Marques, *naselje*, 17/G6

Visoka pustopoljina Hammáda, *naravna pokrajina*, 7/E2

Visoka Vezera, *kopenski hidronim*, 14/G9

Visoke Ture, *kopenska reliefna oblika*, 3/B3

Visoko, *naselje*, 3/E4; 12/E5

Visoko-Mito, *naselje*, 3/D2

Visp, *naselje*, 11/C1; 14/N8

Visp (Viège), *naselje*, 16/C2

Visso, *naselje*, 11/H5

Vissoyer, *naselje*, 16/C2

Viš Rivier, *kopenski hidronim*, 7a/E4

Višas, *kopenski hidronim*, 9/I2

Višava Ust-Urt, *kopenska reliefna oblika*, 4/H4

Višedrina, *naselje*, 3/H5; 12/K6

Višegrad, *naselje*, 3/D1; 3/F3; 3/F5; 12/G6

Višeň, *naselje*, 12/L2

Višera, *kopenski hidronim*, 9/J3; 9/L3

Višorodok, *naselje*, 15/M8

Višimsk, *naselje*, 9/K4

Viškov, *naselje*, 3/E2

Višnica, *naselje*, 3/I2; 12/L1

Višnja Gora, *naselje*, 3/D4

Višnjevek, *naselje*, 3/I2

Višora, *naselje*, 3/I5

Vitebsk, *naselje*, 2/H3; 9/F4; 4/E3

Viterbo, *naselje*, 3/B5; 11/G5

Viti (Fidži) otočje, *otoška reliefna oblika*, 8/J6

Viti Levu, *otoška reliefna oblika*, 8/J6

Vitigudino, *naselje*, 17/E3

Vitim, *kopenski hidronim*, 4/N3; 4/N3

Vitkovo, *naselje*, 10/S4; 12/H6

Vitljaninska, *naselje*, 9/I6

Vitolano, *naselje*, 11a/A1

Vitoria, *naselje*, 2/E4; 17/I2

Vitorogo Planina, *kopenska reliefna oblika*, 3/E4

Vitré, *naselje*, 14/E6

Vitry, *naselje*, 10/E8; 18/B4

Vitry le Français, *naselje*, 14/K6

Vitteaux, *naselje*, 14/K7

Vittoria, *naselje*, 11/J11

Vitu, *upravna enota*, 7/H5

Vitylos, *naselje*, 12/J13

Viù, *naselje*, 11/C2; 14/N9

Viutscgau, *kopenska reliefna oblika*, 11/F1

Viuz, *naselje*, 16/B2

Vivel, *naselje*, 17/J5

Vivero, *naselje*, 17/D1

Vivier, *naselje*, 18/D4

Vivonne, *naselje*, 14/F8

Vivy, *naselje*, 18/D5

Viza, *naselje*, 9/F7; 12/O8

Vizeu, *naselje*, 17/C4

Viziru, *naselje*, 12/O5

Vizzini, *naselje*, 11/J10

Vjatka, *kopenski hidronim*, 2/J3; 2/J3

Vjazma, *naselje*, 2/I3

Vjernoje, *naselje*, 4/J4

Vjosa, *kopenski hidronim*, 12/G9

Vjosa (Vojus), *kopenski hidronim*, 12/H9

Vkra, *kopenski hidronim*, 10/U4

Vlaalen, *naselje*, 18/D2

Vlaardingen, *naselje*, 18/D3

Vladest, *naselje*, 12/O3

Vladikavkaz, *naselje*, 9/I7

Vladimir, *naselje*, 2/H3; 2/I3; 3/H1; 9/H4

Vladimir Volynski, *naselje*, 9/E5

Vladimirovka, *naselje*, 9/I6; 9/I7

Vladyslavov, *naselje*, 10/Q2

Vlaemertinghe, *naselje*, 18/B4

Vlagtwedde, *naselje*, 18/F1

Vlahi, *naselje*, 3/G2

Vlahoklisura, *naselje*, 12/I9

Vlaholivado, *naselje*, 12/I9

Vlar, *kopenska reliefna oblika*, 3/E2

Vlašidica, *naselje*, 12/I7

Vlašim, *naselje*, 3/D2

Vlašina, *kopenski hidronim*, 12/J7

Vlaska, *upravna enota*, 3/H4

Vlie Strom, *morski hidronim*, 10/E4; 18/D1; 18/D1

Vlieland, *otoška reliefna oblika*, 10/E3; 14/K1; 18/D1

Vliessingen, *naselje*, 14/J3; 18/C3

Vlijmen, *naselje*, 18/D3

Vloclavek, *naselje*, 10/T4; 9/D5

Vlodava, *naselje*, 10/X5; 9/E5

Vnokki Järvi, *kopenski hidronim*, 15/N4

Voara, *kopenski hidronim*, 14/K6

Vocca, *naselje*, 16/C3

Voče (Chathamovo otočje), *otoška reliefna oblika*, 8/I4

Voden, *naselje*, 12/I9

Vodeni, *naselje*, 12/O4

Vodla, *kopenski hidronim*, 9/G3

Vodlo Jezero, *kopenski hidronim*, 9/G3

Vodnjan, *naselje*, 3/C4; 11/I3

Vodnjani, *naselje*, 3/C2

Vodšó, *naselje*, 15/N1

Vogelsberg, *kopenska reliefna oblika*, 3/A1; 10/I6

Vogelzand, *podmorska reliefna oblika*, 18/D1

Vogeske Gore, *kopenska reliefna oblika*, 10/G9; 14/M6

Voghera, *naselje*, 11/D3

Vogodogo, *naselje*, 7/D3

Vogogna, *naselje*, 11/C1

Vogogno, *naselje*, 16/C2

Vogorno, *naselje*, 16/D2

Voguli, *ljudstvo*, 2/K2; 9/L3

Vogulka, *kopenski hidronim*, 9/M3

Voim Elf, *kopenski hidronim*, 15/G4

Voiron, *naselje*, 10/F11; 14/L9

Vojna Krajina, *upravna enota*, 3/D4

Vojnica, *naselje*, 3/E5; 12/E6

Vojnice, *naselje*, 3/G2

Vojnick, *naselje*, 3/D4

Vojvod, *naselje*, 3/H4

Vojvodina, *upravna enota*, 3/F4

Vöklbruck, *naselje*, 3/C3

Volamo, *upravna enota*, 7/H4

Volcan, *otoška reliefna oblika*, 8/I2

Volcan de la Laguna, *kopenska reliefna oblika*, 6/E6

Volcanos, *otoška reliefna oblika*, 8/E2

Volčansk, *naselje*, 9/G5

Volčiske Gore, *kopenska reliefna oblika*, 5/M4

Volga, *kopenski hidronim*, 1a/G4; 1a/G4; 2/J3; 2/J4; 9/G4; 9/I4; 9/I6; 4/F3; 4/G3; 4/G4

Volhov, *kopenski hidronim*, 15/O7; 15/O7

Volin, *naselje*, 15/G10

Volinj, *upravna enota*, 2/H4; 3/I1

Voliso, *naselje*, 12/M11

Volkach, *naselje*, 10/J7

Völklingen, *naselje*, 18/F5

Volkmarsen, *naselje*, 10/I5

Volkov, *naselje*, 12/R4

Volkovsk, *naselje*, 10/W3; 9/E5

Vollenhoven, *naselje*, 18/E2

Vollezele, *naselje*, 18/C4

Volmar, *naselje*, 2/H3; 15/L8

Volo, *naselje*, 7/G4

Volo (Gulos), *naselje*, 12/J10

Vologda, *naselje*, 2/I3; 9/H4

Volokolamsk, *naselje*, 9/G4

Vološiska, *naselje*, 3/I2

Vološki zaliv, *morski hidronim*, 12/I10

Volov, *naselje*, 10/R5

Volova, *naselje*, 3/H2

Volovsko, *naselje*, 3/C4

Volsk, *naselje*, 9/I5

Volšk, *naselje*, 2/I3

Volterra, *naselje*, 3/B5; 11/F4

Voltri, *naselje*, 11/D3

Volturara, *naselje*, 11/J6

Volturno, *kopenski hidronim*, 11/I6; 11/I7; 11a/A1; 11a/A1

Volwinkel, *naselje*, 18/F3

Volynj, *upravna enota*, 9/E5

Vomano, *kopenski hidronim*, 11/I5

Vombo, *naselje*, 7/E3

Vona, *kopenski hidronim*, 14/F8

Voneche, *naselje*, 18/D4

Vonga, *kopenski hidronim*, 9/G3

Vongrovec, *naselje*, 10/R4

Vonica, *naselje*, 12/H11

Voorno, *otoška reliefna oblika*, 10/D5

Voorschoten, *naselje*, 18/D2

Voorthuizen, *naselje*, 18/E2

Vopnafjörðr, *naselje*, 15a/F2

Vorder Ferrera, *naselje*, 16/E2

Vordingborg, *naselje*, 10/L1; 15/E9

Vormski (Bormijski) ali Stefski jarem, *kopenska reliefna oblika*, 11/F1

Vorona, *kopenski hidronim*, 9/I5

Voronež, *kopenski hidronim*, 2/I3; 9/H5

Voronež, *naselje*, 2/I3; 9/H5; 4/F3

Vosborg, *naselje*, 15/C8

Vosges, *upravna enota*, 14/L6

Voskresensko, *drugo*, 9/K5

Voskresensko, *drugo*, 9/L3

Voskresensko, *naselje*, 9/M4

Vosmeer, *naselje*, 18/C3

Vosnesensk, *drugo*, 9/K5

Vosnosensk, *naselje*, 9/F6

Vöspe, *naselje*, 18/G3

Vosper Š., *naselje*, 3/I3

Vostica, *naselje*, 12/I11

Vostok, *otoška reliefna oblika*, 8/M6

Votava, *kopenski hidronim*, 10/N7

Votece, *naselje*, 10/O7

Votjaki, *ljudstvo*, 2/J3; 9/J4

Vouga, *kopenski hidronim*, 17/C4

Voughy, *naselje*, 16/B2

Vouvrey, *naselje*, 16/B2

Vouziers, *naselje*, 10/E7; 14/K5; 18/D5

Voves, *naselje*, 14/H6

Vovogrudok, *naselje*, 9/E5

Vovussa, *naselje*, 12/H10

Voxna, *naselje*, 15/G6

Voxna Elf, *kopenski hidronim*, 15/G6

Vraca, *naselje*, 12/K6

Vracene, *naselje*, 18/C3

Vrahori, *naselje*, 12/I11

Vraita, *kopenski hidronim*, 11/B3

Vranduk, *naselje*, 12/E5

Vranec Planina, *kopenska reliefna oblika*, 3/E5

Vranja, *naselje*, 12/I7

Vranya, *naselje*, 10/W2

Vratislav, *naselje*, 2/G3; 3/E1; 10/R5; 9/C5; 4/D3

Vrbanja, *kopenski hidronim*, 12/E5

Vrbas, *kopenski hidronim*, 3/E4; 12/E5; 12/E6

Vrhnik, *naselje*, 11/I2

Vrholov, *naselje*, 9/E5

Vreden, *naselje*, 10/G4; 18/F2

Vreededorp (Harrysmith), *naselje*, 7a/G2

Vrgorec, *naselje*, 3/E5; 11/M4; 12/E6

Vrh Uralsk, *naselje*, 2/K3

Vrhnika, *naselje*, 11/I2

Vrhinja Tunguska ali Angara, *kopenski hidronim*, 4/K3

Vrhubog, *naselje*, 3/H2

Vrhojanske gore, *kopenska reliefna oblika*, 4/O2

Vrholensko Gorovje, *kopenska reliefna oblika*, 4/M3

Vrhovna, *naravna pokrajina*, 16/C2

Vries, *naselje*, 18/F1

Vriezenvreen, *naselje*, 18/F2

Vrin, *naselje*, 16/D2

Vrlika, *naselje*, 3/E5; 11/L4; 12/D6

Vronke, *naselje*, 10/P4

Vršec, *naselje*, 3/G4; 9/D6; 12/H4

Vršeski kanal, *kopenski hidronim*, 3/G4

Vruda, *naselje*, 15/N7

Vshodna Indija, *upravna enota*, 1d/J1

Vshova, *naselje*, 10/R5

Vuarrens, *naselje*, 16/B2

Vucindro, *naselje*, 12/G10

Vučang, *naselje*, 4/N5; 8/D1

Vučé, *naselje*, 12/I7

Vučin, *naselje*, 3/E4

Vučjitrn, *naselje*, 12/H7

Vuipens, *naselje*, 16/B2

Vuisternand, *naselje*, 16/B2

Vukari, *naselje*, 7/E4

Vukovar, *naselje*, 3/F4; 10/T11; 12/F4

Volcano, *otoška reliefna oblika*, 11/J9

Vulčei Rimnik, *naselje*, 3/I4

Vuli, *upravna enota*, 7/C3

Vulkan, *kopenska reliefna oblika*, 3/H3

Vulkan Chayapiren, *kopenska reliefna oblika*, 6/E8

Vulkan Corcovado, *kopenska reliefna oblika*, 6/E8

Vulkan Tongorira, *kopenska reliefna oblika*, 8/J8

Vulkanov Prelaz, *kopenska reliefna oblika*, 3/H4; 12/K4

Vuna, *otoška reliefna oblika*, 8/J6

Vurambala Gorovje, *kopenska reliefna oblika*, 7/H6

Vurgareli, *naselje*, 12/H10

Vuriendi, *kopenski hidronim*, 12/K11

Vurno, *naselje*, 7/E3

Vuting, *naselje*, 4/N5

Vyčegda, *kopenski hidronim*, 9/J3; 4/G2

Vyg, *kopenski hidronim*, 15/R4; 9/G3

Vyl, *kopenski hidronim*, 9/K3

Vym, *kopenski hidronim*, 9/J3; 9/J3

Vyra, *naselje*, 15/N7; 9/F4

Vyšni Voločok, *naselje*, 9/G4

Vytegra, *naselje*, 2/I2; 9/G3

Vzhodna (Dolnja) Kanada, *upravna enota*, 5/M5

Vzhodna Flandrija, *upravna enota*, 18/C3

Vzhodna Pižma, *kopenski hidronim*, 9/J2

Vzhodna Prusija, *upravna enota*, 10/V2

Vzhodna Skalda, *kopenski hidronim*, 10/D5; 18/C3

Vzhodna Skalda (Selda), *kopenski hidronim*, 14/J3

Vzhodni Friski Otoci, *otoška reliefna oblika*, 15/B10

Vzhodni Nos, *obalna reliefna oblika*, 5/C3

Vzhodno ali Baltiško morje, *morski hidronim*, 10/O1; 9/D4

Vzhodno ali Baltiško morje (čuhonsko Itä Meri), *morski hidronim*, 15/G9

Vzhodno Frisko, *naravna pokrajina*, 10/G3; 14/N1; 18/F1

Vzhodno Kitajsko morje (Tung-hai), *morski hidronim*, 8/E2

Vzhodno-kitajsko Morje, *morski hidronim*, 4/N6

Vznič, *naselje*, 3/G2

Vžok, *naselje*, 3/H2

Waad, *upravna enota*, 16/B2

Waagöe, *otoška reliefna oblika*, 2/F2

Waal, *kopenski hidronim*, 10/F5; 18/E3

Waard Gronden, *podmorska reliefna oblika*, 18/D1

Waardenburg, *naselje*, 18/D3

Wabern, *naselje*, 16/C2

Wachtebeke, *naselje*, 18/C3

Wachtendonk, *naselje*, 18/E3

Waddinaveen, *naselje*, 18/D2

Wädenschwyl, *naselje*, 16/D1

Wadern, *naselje*, 18/F5

Wadstena, *naselje*, 15/G7

Wacken, *naselje*, 18/C4

Waereghem, *naselje*, 18/C4

Waesmünster, *naselje*, 18/C3

Wagenberg, *naselje*, 18/D3

Wageningen, *naselje*, 18/E3

Wager zaliv, *morski hidronim*, 5/K3

Waggis, *naselje*, 16/D1

Wäggithal, *naselje*, 16/D1

Waigin, *otoška reliefna oblika*, 1a/P10

Waimar (Vojmir), *naselje*, 10/K6

Wainfleet, *naselje*, 13/K7

Wake, *otoška reliefna oblika*, 8/J3

Wakefield, *naselje*, 13/J7

Wakkerstroom, *naselje*, 7/G7; 7a/G1

Walais, *upravna enota*, 16/C2

Walcher Horn, *kopenska reliefna oblika*, 16/C2

Walcheren, *otoška reliefna oblika*, 10/D5; 18/C3

Walchwyl, *naselje*, 16/D1

Walcourt, *naselje*, 18/D4

Wald, *naselje*, 16/D1

Wald Emmen, *kopenski hidronim*, 16/C2

Waldbroel, *naselje*, 10/H6

Waldburg, *naselje*, 16/E1

Waldenburg, *naselje*, 3/D1; 10/R6; 16/C1

Waldfeucht, *naselje*, 18/E3

Waldi, *naselje*, 16/D1

Waldmohr, *naselje*, 18/G5

Waldmünchen, *naselje*, 10/M7

Waldshut, *naselje*, 10/H9; 16/C1

Waldstادت, *naselje*, 16/D1

Wales, *naravna pokrajina*, 2/E3

Wales, *upravna enota*, 13/G9

Walincourt, *naselje*, 18/B4

Walker, *otoška reliefna oblika*, 1b/E9; 8/M4

Walkringen, *naselje*, 16/C2

Wallawalla, *naselje*, 5/H5

Walldürn, *naselje*, 10/J7

Wallenstadt, *naselje*, 16/D1

Wallerfingen, *naselje*, 18/F5

Wallinford, *naselje*, 13/J9

Wallis, *otoška reliefna oblika*, 1b/C11

Wallis italijansko Valsee, *upravna enota*, 11/B1

Walloston, *otoška reliefna oblika*, 1b/M15

Walney Otok, *otoška reliefna oblika*, 13/H6

Walpole, *otoška reliefna oblika*, 8/I7

Walsall, *naselje*, 13/I8

Walsham, *naselje*, 13/M8

Walsrode, *naselje*, 10/J4

Waltenhofen, *naselje*, 16/E1

Waltensburg, *naselje*, 16/D2

Waltershofen, *naselje*, 16/E1

Walterswyl, *naselje*, 16/C1

Walverghem, *naselje*, 18/B4

Wamel, *naselje*, 18/E3

Wammels, *naselje*, 18/E1

Wampach, *naselje*, 18/E4

Wanaja Vesi, *kopenski hidronim*, 15/K6

Wandre, *naselje*, 18/E4

Wangen, *naselje*, 16/C1; 16/E1

Wangeroog, *otoška reliefna oblika*, 10/H3

Wängi, *naselje*, 16/D1

Wanks, *kopenski hidronim*, 5/L8

Wanks River, *kopenski hidronim*, 6/D2

Wansiedel, *naselje*, 3/B1

Wantage, *naselje*, 13/J9

Warburg, *naselje*, 10/I5

Warcoing, *naselje*, 18/C4

Wardöch, *naselje*, 1a/F2

Wardöchus, *drugo*, 2/H1

Ware, *naselje*, 13/K9

Wareham, *naselje*, 14/D4; 13/I10

Waremm, *naselje*, 18/D4

Warendorf, *naselje*, 10/H5

Warffum, *naselje*, 18/F1

Warisoux, *naselje*, 18/D4

Warkworth, *naselje*, 13/J5

Warm, *naselje*, 18/E4

Warmbad (Nisbet), *naselje*, 7a/B2

Warmbrun, *naselje*, 3/D1

Warmminster, *naselje*, 13/I9

Warmond, *naselje*, 18/D2

Warnambool, *naselje*, 8/G8

Warnaut, *naselje*, 18/D4

Warneton, *naselje*, 18/B4

Waröe, *otoška reliefna oblika*, 2/F2

Warrega, *naselje*, 18/E1

Warrington, *naselje*, 13/I7

Wartau, *naselje*

White zaliv

White zaliv, *morski hidronim*, 5/O4

Whitehaven, *naselje*, 13/H6

Whitehorn, *naselje*, 13/G6

Whitsunday, *otoška reliefna oblika*, 8/N6

Whittstable, *naselje*, 13/L9

Whyda, *naselje*, 7/D4

Wick, *naselje*, 2/E3; 13/H2

Wickelen, *naselje*, 18/C3

Wicklow, *naselje*, 13/E8

Wied, *kopenski hidronim*, 18/G4

Wiedlisbach, *naselje*, 16/C1

Wiedmannsdorf, *naselje*, 16/E1

Wiehlen, *naselje*, 16/C1

Wieram, *naselje*, 18/E1

Wierde, *naselje*, 18/D4

Wierden, *naselje*, 18/F2

Wieringen, *naselje*, 14/K2

Wieringen, *otoška reliefna oblika*, 18/D2

Wiesbaden, *naselje*, 2/F3; 10/H6; 14/N4

Wiese, *kopenski hidronim*, 16/C1

Wiesen, *naselje*, 16/E2

Wigan, *naselje*, 13/I7

Wignehies, *naselje*, 18/C4

Wigton, *naselje*, 13/H6

Wigtown, *naselje*, 13/G6

Wigtown Bay, *morski hidronim*, 13/G6

Wijchen, *naselje*, 18/E3

Wijhe, *naselje*, 18/E2

Wijk, *naselje*, 18/E2; 18/E4

Wijkbij Duurstede, *naselje*, 18/E3

Wijnjeterp, *naselje*, 18/E1

Wilchingen, *naselje*, 16/D1

Wild Spitze, *kopenska reliefna oblika*, 3/B3

Wildbach Gastein, *naselje*, 3/C3

Wildbad, *naselje*, 10/I8

Wilderrank, *naselje*, 18/F1

Wildeshausen, *naselje*, 10/I4

Wildgerst, *kopenska reliefna oblika*, 16/C2

Wildhausen, *naselje*, 16/E1

Wildstrubel, *kopenska reliefna oblika*, 16/C2

Wilgens Rivier, *kopenski hidronim*, 7a/G1

Wilhelmshaven, *naselje*, 10/H3; 15/C10

Wilkezova dežela, *naravna pokrajina*, 1a/M17

Willamez, *otoška reliefna oblika*, 8/G5

Willebroek, *naselje*, 18/C3

Willems Vaart, *naselje*, 18/E3

Willemstad, *naselje*, 14/K3; 18/D3

Willenberg, *naselje*, 10/V3

Williamstown, *naselje*, 13/E7

Willisau, *naselje*, 16/C1

Wilmington, *naselje*, 5/L6

Wilson, *otoška reliefna oblika*, 8/L3

Wilson otok, *otoška reliefna oblika*, 1a/R9

Wilsum, *naselje*, 18/E2

Wiltingen, *naselje*, 18/F5

Wilton, *naselje*, 13/I9

Wiltshire, *upravna enota*, 13/I9

Wiltz, *naselje*, 14/L5; 18/E5

Wimmis, *naselje*, 16/C2

Wimpfen, *naselje*, 10/I7

Winburg, *naselje*, 7/G7; 7a/F2

Winchelsea, *naselje*, 14/G4

Winchester, *naselje*, 13/I9

Wind River gorovje, *kopenska reliefna oblika*, 5/I5

Windever, *naselje*, 18/F1

Windgelle, *kopenska reliefna oblika*, 16/D2

Windschgerst, *naselje*, 3/C3

Windshheim, *naselje*, 10/K7

Windsor, *naselje*, 13/K9

Windwardski prehod, *morski hidronim*, 5/M8

Winen, *kopenski hidronim*, 16/C1

Winghe, *naselje*, 18/D4

Winkel, *naselje*, 16/B1; 18/D2

Winnenthal, *naselje*, 18/F3

Winnipigus Jezero, *kopenski hidronim*, 5/J4

Winoxberg, *naselje*, 14/I4

Winschoten, *naselje*, 14/M1; 18/F1

Winsum, *naselje*, 18/F1

Winter hribje, *kopenska reliefna oblika*, 7a/D4

Winterhoek, *kopenska reliefna oblika*, 7a/B4

Winterswijk, *naselje*, 18/F3

Winterthur, *naselje*, 10/I9; 16/D1

Winzendorf, *naselje*, 3/H3

Winnenheim, *naselje*, 14/M6

Wipperfurth, *naselje*, 18/G3

Wirksworth, *naselje*, 13/I7

Wirtzjerv See, *kopenski hidronim*, 15/L7

Wisbeach, *naselje*, 13/K8

Wisch, *naselje*, 18/E3

Wisconsin, *upravna enota*, 5/K5

Wishaw, *naselje*, 13/G5

Wissekerke, *naselje*, 18/C3

Wissey, *kopenski hidronim*, 13/L8

Witham, *kopenski hidronim*, 13/J7; 13/K7

Witney, *naselje*, 13/I9

Wittrijk, *naselje*, 18/D3

Witry, *naselje*, 18/C5

Witte hribje, *kopenska reliefna oblika*, 7a/F2

Wittebergen, *naselje*, 7a/F3

Wittebroek, *naselje*, 18/D3

Wittelsbach, *naselje*, 3/B2

Witten, *naselje*, 14/N3; 18/G3

Wittenbach, *naselje*, 16/E1

Wittenberg, *naselje*, 10/M5

Wittenberge, *naselje*, 10/L4

Wittlich, *naselje*, 10/G7; 14/M5; 18/F5

Wittnau, *naselje*, 16/C1

Witts dežela, *zgodovinska pokrajina*, 1a/N12

Wittstock, *naselje*, 10/M3

Witwater, *naselje*, 7a/B4

Wizernes, *naselje*, 18/A4

Wiznau, *naselje*, 16/D1

Woensdrecht, *naselje*, 18/C3

Woensel, *naselje*, 18/E3

Woerden, *naselje*, 18/D2

Wognum, *naselje*, 18/D2

Wohlen, *naselje*, 16/C1; 16/C2

Wohlhusen, *naselje*, 16/C1

Woldeck, *naselje*, 10/N3

Woldenberg, *naselje*, 10/P4

Wolfenbüttel, *naselje*, 10/K4

Wolfenschienen, *naselje*, 16/D2

Wolfhagen, *naselje*, 10/I5

Wolfwyl, *naselje*, 16/C1

Wollastn Jezero, *kopenski hidronim*, 5/J4

Wollaston otok, *otoška reliefna oblika*, 6/F9

Wollastonova dežela, *naravna pokrajina*, 5/I3

Wollerau, *naselje*, 16/D1

Wollstein, *naselje*, 10/P4

Wolmatingen, *naselje*, 16/D1

Wolmirstedt, *naselje*, 10/L4

Wolverhampton, *naselje*, 13/I8

Wolverthem, *naselje*, 18/C4

Womtrichem, *naselje*, 18/D3

Wonek, *naselje*, 18/E4

Woodbridge, *naselje*, 10/A4; 14/G2; 13/L8

Woodstock, *naselje*, 13/J9

Woolwich, *naselje*, 14/F3; 13/K9

Wopna Fjord, *morski hidronim*, 2/D2

Worb, *naselje*, 16/C2

Worcester, *naselje*, 13/I8; 7/F8; 7a/B4

Workington, *naselje*, 13/H6

Worskop, *naselje*, 13/I7

Workum, *naselje*, 10/F4; 18/E2

Wormdill, *naselje*, 15/I9

Wormditt, *naselje*, 10/U2

Wormhout, *naselje*, 18/B4

Worms, *naselje*, 10/I7; 14/N5

Worringen, *naselje*, 18/F3

Wörth, *naselje*, 14/N6

Worthing, *naselje*, 14/F4; 13/K10

Woudenberg, *naselje*, 18/E2

Woudsend, *naselje*, 18/E2

Wrescham, *naselje*, 13/H7

Wrietzen, *naselje*, 10/N4

Wrieten, *naselje*, 18/F3

Wülfrath, *naselje*, 18/F3

Wulpen, *naselje*, 18/B3

Wünnewyl, *naselje*, 16/B2

Wunsiedel, *naselje*, 10/L6

Wunstorf, *naselje*, 10/J4

Wupperthal, *naselje*, 7a/B4

Wurm Jezero, *kopenski hidronim*, 3/B3; 10/K9

Würzburg, *naselje*, 2/F4; 3/A2; 10/I7

Wurzen, *naselje*, 3/C1

Wustwezel, *naselje*, 18/D3

Wutach, *kopenski hidronim*, 16/D1

Wye, *kopenski hidronim*, 13/H9; 13/H8; 13/H8

Wyl, *naselje*, 16/D1; 16/D1; 16/C2

Wyla, *naselje*, 16/D1

Wylser, *naselje*, 16/D2

Wymondham, *naselje*, 14/G2

Wyneghem, *naselje*, 18/D3

Wynghene, *naselje*, 18/B3

Wynigen, *naselje*, 16/C1

Wyoming Teritorij, *upravna enota*, 5/I5

Wysby, *naselje*, 2/G3

X

Xaearuina, *kopenski hidronim*, 6/F5

Xanten, *naselje*, 18/F3

Xarayes Močvirje, *kopenski hidronim*, 6/F5

Xhoffraix, *naselje*, 18/E4

Xingu, *kopenski hidronim*, 1b/O10; 6/G4; 6/G4

Xulla, *otoška reliefna oblika*, 8/E5

Y

Yacarana, *kopenski hidronim*, 6/E4

Yacari, *kopenski hidronim*, 6/E4

Yacuhy, *kopenski hidronim*, 6/G6

Yaiza, *naselje*, 17b/E2

Yanguas, *naselje*, 17/I2

Yankton, *naselje*, 5/K5

Yanos, *naselje*, 5/I6

Yanquera, *naselje*, 17/F8

Yapura, *kopenski hidronim*, 6/E4

Yarconnaught, *naselje*, 13/B7

Yare, *kopenski hidronim*, 13/I6; 13/J6; 13/M8

Yarm, *naselje*, 13/J6

Yarmouth, *naselje*, 2/E3; 10/B4; 14/H2; 14/E4; 13/J10; 13/M8

Yate Gora, *kopenska reliefna oblika*, 6/E8

Yathkyed Jezero, *kopenski hidronim*, 5/K3

Yauri, *naselje*, 1a/C8

Ycod, *naselje*, 17b/B2

Yebenes, *naselje*, 17/G5

Yecla, *naselje*, 17/J6

Yeguas, *kopenski hidronim*, 17/G6

Yell, *otoška reliefna oblika*, 13a/C1

Yeltes, *kopenski hidronim*, 17/E3

Yembo, *naselje*, 1a/F7

Yeovil, *naselje*, 13/I10

Yepes, *naselje*, 17/H5

Yeste, *naselje*, 17/I6

Yli Keski, *kopenski hidronim*, 15/N4

Ylo, *naselje*, 6/E5

Yloilo, *naselje*, 8/D3

Yon, *kopenski hidronim*, 14/E8

Yondiatuba, *kopenski hidronim*, 6/E4

Yone, *kopenski hidronim*, 10/C8

Yonne, *upravna enota*, 14/I7

York, *naselje*, 2/E3; 13/I7; 7a/H2; 5/K4; 5/N5; 8/D8

Yorkshire Wolds, *naravna pokrajina*, 13/K7

Youghal, *naselje*, 13/C9

Yperen, *naselje*, 10/C6; 14/I4; 18/B4

Ysabel, *otoška reliefna oblika*, 8/H5

Ystad, *naselje*, 10/N1; 9/C4

Yuma, *otoška reliefna oblika*, 5/M7

Yurua, *kopenski hidronim*, 6/E4; 6/F4

Yutahy, *kopenski hidronim*, 6/E4

Yverdon, *naselje*, 16/B2; 11/B1

Yverdun, *naselje*, 14/M8

Yvetot, *naselje*, 14/G5

Yvoire, *naselje*, 16/A2

Yvonand, *naselje*, 16/B2

Yvorne, *naselje*, 16/B2

Z

Zaandam, *naselje*, 10/E4; 14/K2; 18/D2

Zaandijk, *naselje*, 18/D2

Zabern, *naselje*, 10/H8; 14/N6

Zabul, *kopenska reliefna oblika*, 3/I3

Zacatecas, *naselje*, 5/J7

Zacatula, *naselje*, 6/B2

Zader, *naselje*, 2/G4; 3/D4; 11/J3; 12/B5

Zadjva, *kopenski hidronim*, 3/F3

Zadnja Indija, *upravna enota*, 4/L7

Zadnji Ren, *kopenski hidronim*, 16/D2

Zadora, *kopenski hidronim*, 17/H2

Zadrinja, *naravna pokrajina*, 12/G8

Zafaranboly, *naselje*, 2/I4; 9/G7

Zaganj, *naselje*, 10/O5

Zaghava, *naselje*, 7/G3

Zagora, *naselje*, 12/J10

Zagorje, *naravna pokrajina*, 12/H10

Zagreb, *naselje*, 2/G4; 3/D4; 10/P11; 12/C4

Zahlinje, *naselje*, 15/N7

Zahodna (Gornja) Kanada, *upravna enota*, 5/M5

Zahodna Avstralija, *upravna enota*, 1a/O12; 8/D7

Zahodna Dvina, *kopenski hidronim*, 15/L8; 9/F4; 9/E4

Zahodna Flandrija, *upravna enota*, 18/B3

Zahodna Georgija, *naravna pokrajina*, 5/D3

Zahodna Indija, *upravna enota*, 1b/N7; 1e/I8

Zahodna Pižma, *kopenski hidronim*, 9/J3

Zahodna Prusija, *upravna enota*, 10/T2

Zahodna Skalda, *kopenski hidronim*, 10/D5; 14/I3

Zahodna Skalda (Schelde), *kopenski hidronim*, 18/C3

Zahodna Virginia, *upravna enota*, 5/L6

Zahodno Frisko, *naravna pokrajina*, 10/F3; 14/L1

Zahodno Frisko, *upravna enota*, 18/E1

Zahoti, *naselje*, 12/J11

Zaire ali Kongo, *kopenski hidronim*, 7/E5

Zaire/Kongo, *kopenski hidronim*, 1a/D10

Zaiselso, *upravna enota*, 18/E2

Zaj, *kopenski hidronim*, 9/J4

Zajčar, *naselje*, 3/G5; 12/I6

Zakopane, *naselje*, 3/F2

Zala, *kopenski hidronim*, 12/D3

Zala Egerszeg, *naselje*, 3/E3; 10/R10; 12/D3

Zala Låvo, *naselje*, 3/E3

Zaladska županija, *upravna enota*, 3/E3

Zalairska, *naselje*, 9/L5

Zalamea, *naselje*, 17/E7

Zalamea de la Serena, *naselje*, 17/F6

Zalešički, *naselje*, 3/I2

Zaliv Artski, *morski hidronim*, 12/H11

Zaliv de Lagoa, *morski hidronim*, 7/H7

Zaliv Karabogaz ali Adži Darja, *kopenski hidronim*, 9/K7

Zaliv Keljučin, *morski hidronim*, 4/V2

Zaliv Lakonski (Maratonski), *morski hidronim*, 12/J13

Zaliv Lepantski (Korintski), *morski hidronim*, 12/I11

Zaliv Petra Velikega, *morski hidronim*, 4/O4

zaliv Saint Sebastian, *morski hidronim*, 7a/C5

Zaliv Svete Helene, *morski hidronim*, 7/F8

Zaliv svete Lucije, *morski hidronim*, 7a/I2

Zaliv Svetega Avgustina, *morski hidronim*, 7/I7

Zaliv Svetega Jurja, *morski hidronim*, 1b/N14

Zaliv Svetega Križa, *morski hidronim*, 4/U2

Zaliv Tarajk., *morski hidronim*, 4/R3

Zaliv The Wash, *morski hidronim*, 13/K8

Zaliv the Wash, *morski hidronim*, 14/G1

Zalosse, *naselje*, 3/I2

Zalt Boemel, *naselje*, 14/K3

Zalt Bommel, *naselje*, 18/D3

Zamba hribje, *kopenska reliefna oblika*, 7/H6

Zambesi, *kopenski hidronim*, 7/G6

Zambezi, *kopenski hidronim*, 7/H6

Zamboanga, *naselje*, 4/N8

Zamboangan, *naselje*, 8/D4

Zamora, *naselje*, 17/E3

Zamošč, *naselje*, 3/H1; 10/X6

Zanostag, *naselje*, 18/C3

Zancara, *kopenski hidronim*, 17/H5

Zand Rivier, *kopenski hidronim*, 7a/D2; 7a/F2

Zandpoort, *naselje*, 18/D2

Zandvoort, *naselje*, 18/D2

Zanesville, *naselje*, 5/L5

Zangebar, *upravna enota*, 1a/F10; 4/F9

Zangomero, *naselje*, 7/H5

Zannone, *otoška reliefna oblika*, 11/H7

Zant, *naselje*, 12/H12

Zant, *upravna enota*, 12/H12; 12/J13

Zanzibar, *naselje*, 7/H5

Zanzibar, *otoška reliefna oblika*, 1a/F10

Zaragoza, *naselje*, 2/E4; 17/J3; 4/B4

Zarand, *naselje*, 3/G3

Zarandska županija, *upravna enota*, 3/H3

Zareilla, *naselje*, 16/D2

Zarki, *naselje*, 3/F1

Zarko, *naselje*, 12/I10

Zarza la Mayor, *naselje*, 17/D5

Zaslav, *naselje*, 3/J1

Zaslevi, *naselje*, 9/E5

Zašiversk, *naselje*, 1a/R3

Zatas, *kopenski hidronim*, 17/B6

Zator, *naselje*, 3/F2

Zavi, *kopenski hidronim*, 9/I8

Zäziwyl, *naselje*, 16/C2

Zbaraž, *naselje*, 3/I2

Zbraslav, *naselje*, 3/D2

Zciany, *naselje*, 9/E4

Zebid, *naselje*, 7/I3

Zec Planina, *kopenska reliefna oblika*, 3/E5; 12/E6

Zeddam, *naselje*, 18/E3

Zedelghem, *naselje*, 18/B3

Zedinjene države, *država*, 1b/I5

Zeeland, *upravna enota*, 18/C3

Zegwaart, *naselje*, 18/D2

Zeijst, *naselje*, 18/D2

Zeila, *naselje*, 4/G7; 7/F2; 7/I3

Zeilah, *naselje*, 1a/G8

Zeit, *naselje*, 3/B1; 10/L5

Zejtun, *naselje*, 2/H5

Zelandija, *otoška reliefna oblika*, 15/E9

Zelandija (Seland), *otoška reliefna oblika*, 10/L1

Zelaovo, *naselje*, 12/K9

Zelev, *naselje*, 18/C3

Zeleni Nos, *obalna reliefna oblika*, 7/C3; 6/K2

Zelhem, *naselje*, 18/F2

Zell, *naselje*, 3/B3; 3/C3; 10/G6; 10/M9; 16/C1; 16/C1; 16/D1; 14/M4; 14/N6; 18/F4

Zeltingen, *naselje*, 18/F5

Zemeljska ožina Tendra, *obalna reliefna oblika*, 9/F6

Zemenska županija, *upravna enota*, 3/G2

Zemljanska, *naselje*, 9/H5

Zemno, *naselje*, 3/G2

Zempelburg, *naselje*, 10/S3

Zemun, *naselje*, 3/G4; 10/V12; 9/D7; 12/H5

Zendžan Su, *kopenski hidronim*, 12/P10

Zengän, *naselje*, 9/J8

Zenica, *naselje*, 12/E5

Zermatt, *naselje*, 16/C2

Zernetz, *naselje*, 11/E1

Zeta, *kopenski hidronim*, 12/F7

Zevenaar, *naselje*, 18/E3

Zevenbergen, *naselje*, 18/D3

Zevenhuizen, *naselje*, 18/D2

Zezeze, *kopenski hidronim*, 17/C4

Zezu, *kopenski hidronim*, 12/G8

Zgierz, *naselje*, 9/D5

Zgorelec, *naselje*, 3/D1; 10/O5; 9/C5

Zibru, *naselje*, 3/H5

Zichy Kanal, *kopenski hidronim*, 10/T10

Zidani most, *naselje*, 3/D3

Ziecavo, *naselje*, 11/D6

Ziegenhain, *naselje*, 3/A1

Zier, *naselje*, 18/F4

Zierikzee, *naselje*, 10/D5; 14/J3; 18/C3

Zifen, *naselje*, 16/C1

Zighinchor, *naselje*, 7/C3

Zihi Kanal, *kopenski hidronim*, 12/F3

Zila, *kopenski hidronim*, 3/C3; 10/M10; 11/H1

Ziláh, *naselje*, 3/H3; 12/J2

Zillis, *naselje*, 16/E2

Zimnica, *naselje*, 3/J5; 12/M6

Zinkov, *naselje*, 12/E3

Zinten, *naselje*, 10/U2

Zinzeren, *naselje*, 3/H4

Ziria Gora, *kopenska reliefna oblika*, 12/J12

Zirjani, *ljudstvo*, 2/J2; 2/K2

Zirke, *naselje*, 10/P4

Zituni (Lamia), *naselje*, 12/J11

Ziz, *kopenski hidronim*, 2/E5

Zizers, *naselje*, 16/E2

Zlatibor, *kopenska reliefna oblika*, 12/G6

Zlatica, *naselje*, 12/K7

Zlatna, *naselje*, 3/H3

Zlato Ustovsk, *drugo*, 9/L4

Zlatonosni breg, *obalna reliefna oblika*, 7/D4

Zlatoust, *naselje*, 2/K3

Zločov, *naselje*, 3/I2

Zlokučje, *naselje*, 12/H7

Z

